

Censo Agrario, año 2020.

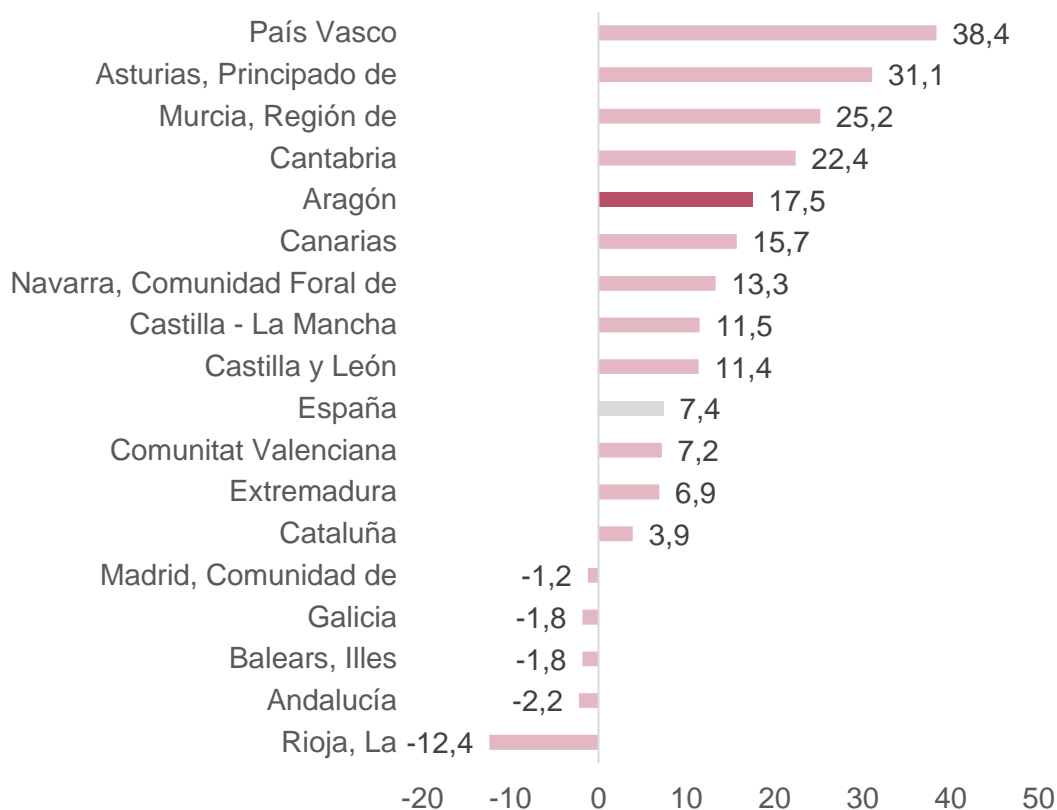
El censo agrario es una operación estadística a gran escala que se realiza cada 10 años con el objetivo de evaluar la situación de la agricultura española, obtener un directorio de explotaciones agrícolas y servir de base para la formulación y aplicación de políticas agrarias especialmente de la Política Agraria Común (PAC).

El Censo agrario 2020 es el séptimo censo agrario realizado en España. Se ha elaborado por el INE conforme al Reglamento 2018/1091 del Parlamento Europeo y del Consejo, de 18 de julio de 2018, relativo a las estadísticas integradas sobre explotaciones agrícolas.

En comparación con censos anteriores, el Censo agrario 2020 es un censo innovador, al estar basado en el uso masivo de registros administrativos; esto permite incorporar importantes mejoras respecto a censos anteriores.

Los datos se refieren al año agrícola 2020, es decir, la campaña comprendida entre el 1 de octubre de 2019 y el 30 de septiembre de 2020, salvo para la ganadería en que la fecha de referencia es el día 30 de septiembre de 2020.

Variación de la superficie agrícola utilizada media por explotación de 2020 respecto a 2009.



Censo Agrario, año 2020.

El número de explotaciones agrícolas de Aragón en 2020 fue 42.038. Su distribución por provincias es el 31% en Huesca, el 23% en Teruel y el 46% en Zaragoza.

La superficie media por explotación fue de 53,75 hectáreas, un 17,5% más que en el censo de 2009.

Explotaciones por orientación técnico económica principal. Aragón y provincias.

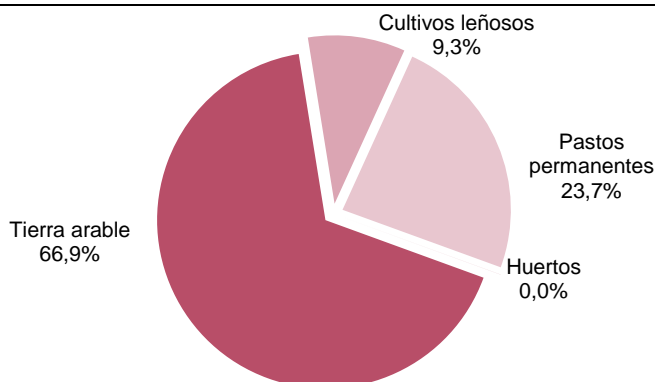
| | Aragón | Huesca | Teruel | Zaragoza |
|--------------------------------|---------------|---------------|--------------|---------------|
| Total | 42.038 | 13.078 | 9.691 | 19.269 |
| Agricultura general | 19.336 | 6.838 | 4.045 | 8.453 |
| Cultivos leñosos | 13.557 | 2.442 | 3.329 | 7.786 |
| Herbívoros | 4.062 | 2.103 | 1.078 | 881 |
| Policultivos | 2.010 | 639 | 424 | 947 |
| Granívoros | 1.695 | 598 | 442 | 655 |
| Cultivos y ganadería | 669 | 271 | 230 | 168 |
| Explotaciones sin producción | 481 | 125 | 113 | 243 |
| Horticultura (huerta y flores) | 199 | 47 | 23 | 129 |
| Ganadería mixta | 29 | 15 | 7 | 7 |

Distribución general de la superficie agrícola utilizada (SAU). Aragón y provincias.

Unidad: hectáreas

| | Aragón | Huesca | Teruel | Zaragoza |
|--|------------------|----------------|----------------|----------------|
| Superficie Agrícola Utilizada (SAU) | 2.217.490 | 686.232 | 628.663 | 902.595 |
| SAU al aire libre | 2.217.297 | 686.186 | 628.653 | 902.458 |
| Tierra arable | 1.483.480 | 458.121 | 356.671 | 668.689 |
| Cultivos leñosos | 207.120 | 44.198 | 52.706 | 110.215 |
| Pastos permanentes | 526.568 | 183.811 | 219.242 | 123.515 |
| Huertos | 129 | 56 | 34 | 39 |
| SAU en invernadero | 193 | 46 | 10 | 138 |

Distribución de la SAU al aire libre. Aragón.



Censo Agrario, año 2020.

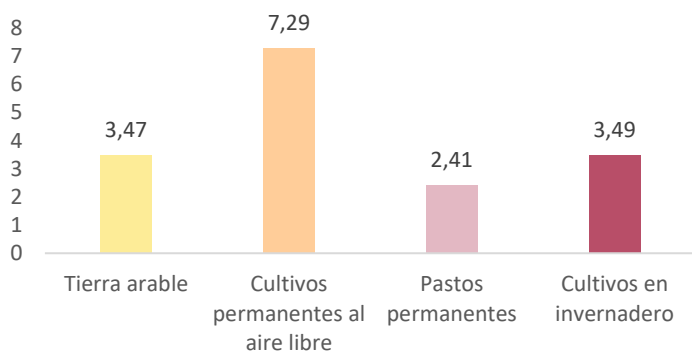
Distribución de la ganadería por tipo de ganado. Aragón y provincias.

Unidad: número de cabezas

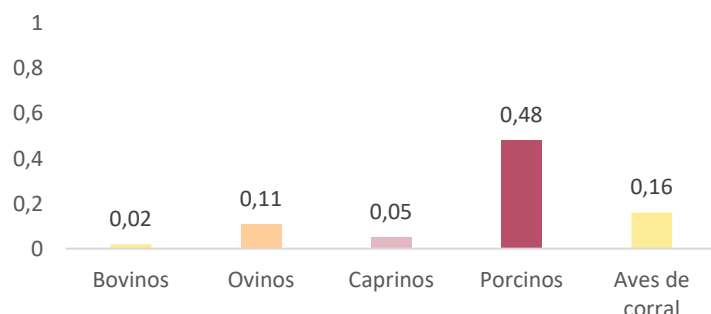
| | Aragón | Huesca | Teruel | Zaragoza |
|----------------|------------|-----------|-----------|------------|
| Bovinos | 408.211 | 282.769 | 51.745 | 73.697 |
| Ovinos | 1.654.786 | 498.826 | 590.473 | 565.487 |
| Caprinos | 52.899 | 25.418 | 13.310 | 14.171 |
| Porcinos | 4.117.058 | 1.858.293 | 609.917 | 1.648.848 |
| Aves de corral | 23.248.246 | 9.041.156 | 3.485.147 | 10.721.943 |
| Conejas | 83.005 | 13.192 | 50.913 | 18.900 |
| Colmenas | 51.732 | 14.770 | 17.787 | 19.175 |
| Equinos | 1.994 | 1.069 | 236 | 689 |

Agricultura y ganadería ecológica. Aragón.

Porcentaje de la SAU ecológica respecto a la SAU total



Porcentaje de ganado ecológico respecto al ganado total



Fuente: Censo agrario 2020. INE

Más información