Datos Básicos De Aragón 2019

Instituto Aragonés de Estadística

GOBIERNO DE ARAGON
Instituto Aragonés de Estadística

Datos Básicos de Aragón, 2019.
Edita: Gobierno de Aragón
Departamento de Economía, Industria y Empleo
Dirección General de Economía
Instituto Aragonés de Estadística
C/ Bernardo Ramazzini, 5 · 50015 Zaragoza (España)
Tlfno: 976 713170
E-mail: iaest@aragon.es · Internet: http://www.aragon.es/iaest

Elabora: Instituto Aragonés de Estadística (IAEST).
Mapas: Instituto Geográfico de Aragón (IGEAR).

Edición: abril de 2019
Depósito Legal: Z-792/92
ISSN: 1136-1883

Se autoriza la reproducción de contenidos, salvo para fines comerciales, siempre que se cite la fuente bibliográfica.

ÍNDICE

	Página
Territorio e Infraestructuras	
Territorio	8
Infraestructuras	16
Población y Hogares	
Población	20
Hogares	27
Viviendas	30
Sociedad	
Educación	36
Salud	43
Servicios sociales	49
Cultura, ocio y deporte	55
Seguridad ciudadana	59
Economía y Mercado de trabajo	
PIB, Renta y Comercio con el extranjero	64
Empresas	68
Mercado de trabajo	70
Precios de consumo. IPC	79
Agricultura y ganadería	80
Energía	82
Industria	86
Construcción	88
Servicios	89
Comercio	90
Turismo	91
Transporte	93
Ciencia y Tecnología	
I + D	96
Innovación	97
TIC	98
Medio Ambiente	
Protección ambiental	100
Calidad Ambiental	101
Naturaleza y biodiversidad	110
Instituciones	
Instituciones de Aragón	118
Entidades locales	121
Finanzas públicas	122
Elecciones	124
Comarcas	130
Provincias	154
Unión Europea	168
Anexo: Municipios	176

Datos Básicos de Aragón (DBA) es un producto estadístico que recopila una selección de los datos que más interés suscitan sobre la realidad social y económica de la Comunidad Autónoma de Aragón.

Está disponible en diversas versiones:

- DBA actualizados: incorpora actualizaciones de parte de su contenido conforme se dispone de nuevos datos. Cada hoja incorpora la fecha de la última actualización.

- **DBA anual** (español e inglés): foto fija anual; a tener en cuenta que:

  · El año que aparece en el título de esta publicación es el de la edición.

  · Cada tabla o tema representado tiene la referencia temporal que corresponde al momento en que fueron recogidos los datos del sujeto informante o del suceso que se pretende medir.

  · Los datos recogidos son los últimos disponibles en el momento de la edición.

- DBA anual accesible: Ediciones disponibles de 2013 a 2017. Las mejoras en el software de lector de pantalla han posibilitado la accesibilidad de la versión estándar y con ello se ha optado por no editarla.

TERRITORIO E INFRAESTRUCTURAS

TERRITORIO

INFRAESTRUCTURAS

TERRITORIO

Territorio

Superficie total. Año 2018.

	Km^2	% sobre España	% sobre la UE-28
Aragón	47.720,3	9,4	1,0
España	505.988,0		10,6
UE-28	4.787.766,3		

Fuente: Instituto Aragonés de Estadística con datos de Eurostat.

Regiones biogeográficas. Aragón.

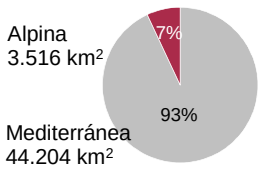

Zonas altimétricas, en metros sobre el nivel del mar.

Unidad: km^2.

	Aragón	España
Hasta 200 metros	1.527	57.615
De 201 a 600 metros	18.162	156.370
De 601 a 1.000 metros	13.148	198.650
De 1.001 a 2.000 metros	13.929	88.766
Más de 2.000 metros	954	4.587

Fuente: Instituto Nacional de Estadística.

Zonas altimétricas. Aragón.

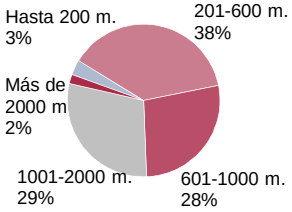

Valores extremos altimétricos.

Unidad: metros.

Cumbres de mayor altitud		Hitos de menor altitud	
Aneto (Huesca)	3.404	Río Ebro (Zaragoza)	65
Peñarroya (Teruel)	2.024	Río Segre (Huesca)	70
Moncayo (Zaragoza)	2.313	Río Martín (Teruel)	140

Fuente: Atlas Nacional de España (1986-2008). Instituto Geográfico Nacional.

Zonas de Montaña.

	Aragón			España		
	Total	Zona de montaña	% Montaña sobre total	Total	Zona de montaña	% Montaña sobre total
Nº de municipios	731	293	40,1	8.110	3.098	38,2
Superficie (km^2)	47.720	20.849	43,7	505.988	208.467	41,2

Fuente: Instituto Aragonés de Estadística.

TERRITORIO

Mapa de Aragón

Usos del suelo

Distribución de los grandes usos y aprovechamientos del suelo. Año 2012.

Unidad: porcentaje sobre la superficie total.

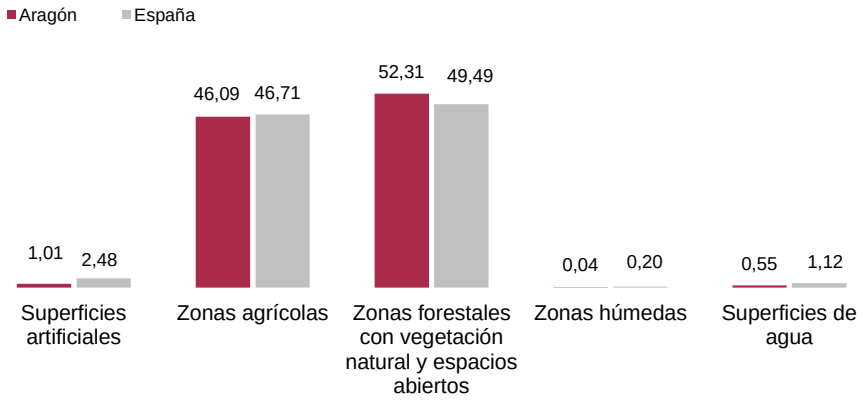

Fuente: Corine Land Cover 2012. Datos provisionales.

Distribución de las superficies artificiales. Año 2012.

Unidad: porcentaje sobre la superficie total.

Fuente: Corine Land Cover 2012. Datos provisionales.

TERRITORIO

Ocupación del suelo

Ocupación del suelo Corine Land Cover 2012 (Nivel 1)
- Superficies artificiales
- Zonas agrícolas
- Zonas forestales
- Superficies de agua y zonas húmedas

Proyección cartográfica: ETRS89 Huso 30 N.
Fuentes de información: CORINE Land Cover. Año 2012.
Fecha de creación: 2017.
Elaboración: IGEAR. Gobierno de Aragón.

Observaciones: Se representan polígonos > 25 hectareas de superficie.

Usos del suelo e hidrología

Distribución de las zonas agrícolas. Año 2012.

Unidad: porcentaje sobre la superficie total.

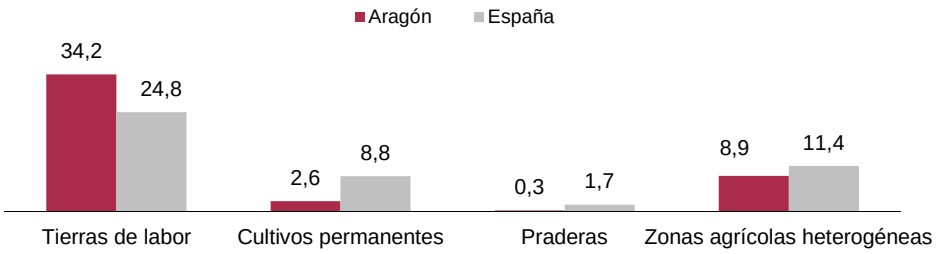

Fuente: Corine Land Cover 2012. Datos provisionales.

Lagos, lagunas e ibones naturales de mayor tamaño en Aragón.

	Superficie (hectáreas)	Altitud (metros)		Superficie (hectáreas)	Altitud (metros)
Laguna de Gallocanta	967,2	995	Ibón de Cregüeña	43,30	2.657
Laguna de la Playa (Sástago)	218,5	325	Salada de Chiprana	37,2	139
Salada Grande de Alcañíz	62,1	352	Estanque Grande de Estaña	14,5	672

Fuente: Confederación Hidrográfica del Ebro.Red de Seguimiento de lagos.

Superficie de las cuencas hidrográficas en Aragón.

	Km^2	% sobre superficie total de la cuenca
Superficie total de la Cuenca del Júcar	42.735	100
Superfice de la Provincia de Teruel en la Cuenca del Júcar	5.374	12,6
Superfice de la C.A. de Aragón en la Cuenca del Júcar	5.374	12,6
Superficie total de la Cuenca del Ebro	85.569	100
Superficie de la Provincia de Huesca en la Cuenca del Ebro	15.646	18,3
Superficie de la Provincia de Teruel en la Cuenca del Ebro	9.194	10,7
Superficie de la Provincia de Zaragoza en la Cuenca del Eb	17.271	20,2
Superficie de la C.A. de Aragón en la Cuenca del Ebro	42.111	49,2
Superficie total de la Cuenca del Tajo	55.781	100
Superficie de la Provincia de Teruel en la Cuenca del Tajo	243	0,4
Superficie de la C.A. de Aragón en la Cuenca del Tajo	243	0,4

Fuente: Confederaciones hidrográficas.

Cuencas y red hidrográfica de Aragón

Red hidrológica y clima

Principales ríos en Aragón.

Longitud en Aragón del río en kilómetros.

Cuenca del Ebro	Ebro [1]		339,8		
	Afluentes del Ebro	Aguasvivas	112,5	Alcanadre	146,94
		Arroyo del Regall	49,7	Ara	68,13
		Guadalope	186,9	Aragón [1]	93,5
		Huecha	50,7	Arba de Luesia	106,2
		Huerva	147,0	Cinca	190,8
		Jalón	198,3	Ésera	94,06
		Jiloca	129,7	Gállego	205,28
		Martín	104,7	Noguera-Ribagorzana [1]	133,2
		Matarraña	110,2	Segre [1]	0,2
		Queiles [1]	20,4		
Cuenca del Júcar	Mijares [1]	184,1		**Cuenca del Tajo**	Gallo [1] 11,0
	Guadalaviar o Turia [1]	116,1			
	Alfambra	109,1		**Cuenca de l'Adour**	Gave d'Aspe[1] 57,0

[1] Ríos que discurren parcialmente por el territorio de Aragón.

Fuente: IGEAR según Confederaciones Hidrográficas.

Tipos de clima en Aragón.

Tipos de clima-Observatorio representativo	Temperatura (ºC) Media anual	Mín. absoluta	Máx. absoluta	Precipitación Anual (mm)	Nº de días al año	Evapotranspiración anual
Seco estepario						
Caspe	15,9	-10,3	45,4	316,0	50	1.216,0
Zaragoza-Aeropuerto	14,6	-11,3	42,3	344,9	60	1.200,7
Mediterráneo continental						
Ejea de los Caballeros	14,4	-11,6	41,3	454,3	65	1.212,0
Monzón	-	-12,2	42,2	386,6	45	1.285,2
Transición Mediterráneo-Oceánico						
Ansó	-	-16,2	38,6	1.134,2	108	1.005,5
Submediterráneo húmedo						
Boltaña	14,8	-13,9	40,0	911,3	83	1.251,2
Submediterráneo continental cálido						
Andorra	14,3	-11,0	41,5	431,1	54	1.075,4
Calatayud	13,4	-13,8	41,3	346,4	59	1.258,9
Submediterráneo continental frío						
Calamocha	10,5	-19,1	39,6	437,7	68	1.196,8
Clima de montaña						
Fanlo-Refugio de Góriz	4,9	-15,6	39,8	1.646,9	96	770,5

Fuente: Atlas climático de Aragón. Departamento de Desarrollo Rural y Sostenibilidad. Gobierno de Aragón.

Datos meteorológicos

Precipitación

Precipitación mensual, 2018

Precipitación normal, 1981-2010

Temperatura

Temperatura media mensual, 2018

Temperatura normal, 1981-2010

Huesca (Aeródromo de Monflorite)

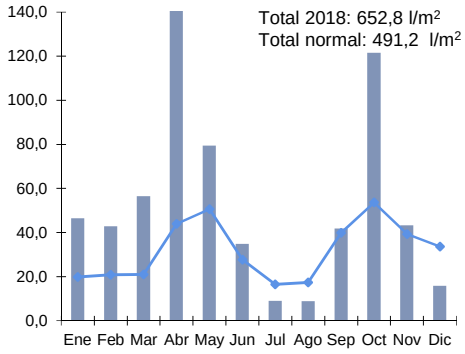

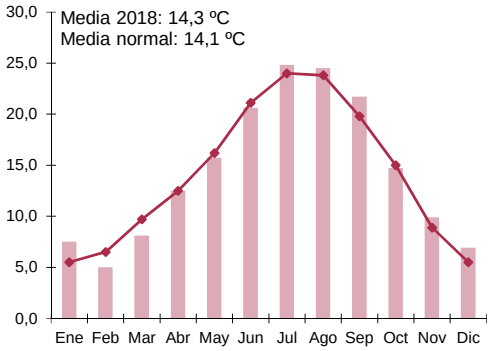

Teruel (Instituto Meteorológico)

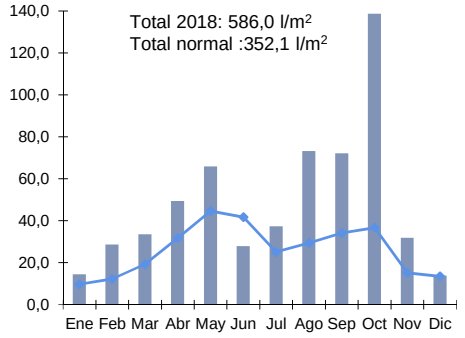

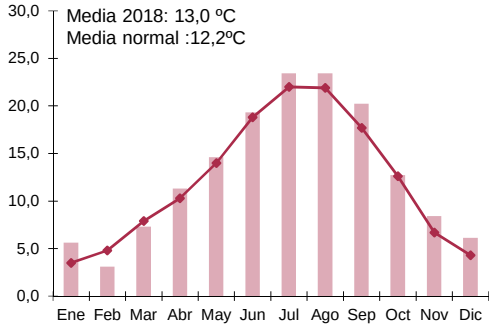

Zaragoza (Aeropuerto)

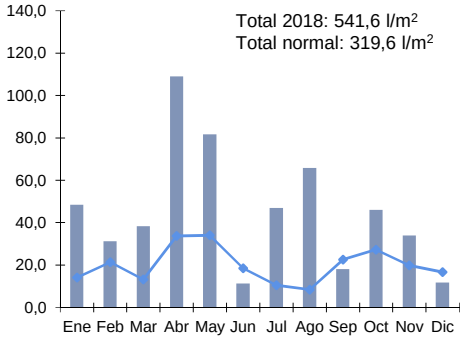

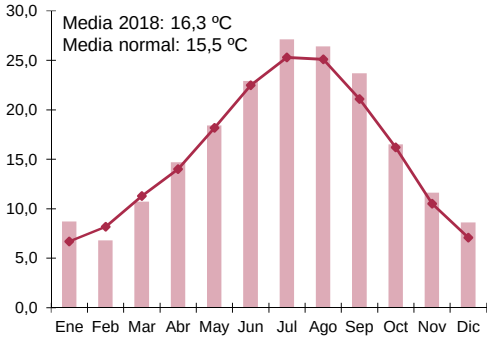

Fuente: Agencia Estatal de Meteorología (AEMET).

INFRAESTRUCTURAS

Infraestructuras de transporte

Aeropuertos. Aragón. Año 2018.

Denominación	Zaragoza	Huesca-Pirineos	Teruel
Altitud sobre el nivel del mar	262,92 m	539,06 m	1018 m
Distancia a la ciudad	10 km	10,5 km	12 km
Zona de servicio	120,54 ha	152,54 ha	340 ha
Pistas de aterrizaje	2	2	1
Zona de pasajeros	8,45 ha	0,20 ha	-
Tipo de aeropuerto	Público	Público	Público
Operador	AENA	AENA	Varios

Fuente: Plan Director (Ministerio de la Presidencia), AIP (AENA) y Plataforma Aeroportuaria de Teruel (PLATA).

Red viaria. Aragón.

Unidad: kilómetros.

	1995	2005	2015	2016	2017
Total	10.101	11.320	11.624	11.659	11.693
Carreteras de una calzada	9.712	10.668	10.787	10.814	10.848
de menos de 5 m de anchura	1.992	3.184	3.323	3.297	3.349
de 5 a 6,99 m de anchura	4.586	3.907	3.411	3.427	3.414
de 7 m o más de anchura	3.134	3.557	4.053	4.090	4.085
Carreteras multicarril	73	120	68	56	56
Autovías y autopistas libres	158	378	612	632	632
Autopistas de peaje	158	154	157	157	157

Fuente: Anuario Estadístico del Ministerio de Fomento.

Red ferroviaria.

Unidad: kilómetros.

	2002	2005	2015	2016	2017
Vía doble					
Aragón	162	419	444	444	444
España	3.375	3.907	6.000	5.927	5.926
Vía electrificada					
Aragón	546	885	907	907	907
España	6.950	7.530	10.211	10.138	10.123
Total de líneas explotadas					
Aragón	948	1.279	1.312	1.312	1.312
España	12.298	12.839	16.056	15.922	15.903

Fuente: Anuario estadístico del Ministerio de Fomento. Años 2002 y 2005: Regional transport statistics. Eurostat.

Infraestructuras hidráulicas

Embalses por cuencas hidrográficas. Aragón. Año 2017.

Demarcación	Cuenca	Nº de embalses	Capacidad total (Hm^3)	Superficie ocupada total (Ha)
Ebro				
Ebro	Aguas Vivas	1	8,0	75,0
Ebro	Alcanadre	2	65,1	286,2
Ebro	Aragón	2	451,9	2.116,0
Ebro	Arba	3	57,3	445,3
Ebro	Baja Ebro	2	1.824,8	9.748,9
Ebro	Cinca	5	867,6	3.213,8
Ebro	Ésera	1	84,7	664,3
Ebro	Gállego	9	431,1	2.946,4
Ebro	Guadalope	5	203,0	1.575,5
Ebro	Huerva	1	6,7	77,0
Ebro	Jalón	3	122,9	856,0
Ebro	Martín	1	22,1	190,0
Ebro	Matarraña	1	17,9	149,0
Ebro	Noguera Ribagorzana	5	1.115,3	2.876,1
Ebro	Queiles	1	24,2	112,2
Ebro	Semibaja Ebro	1	104,12	1.086,7
Júcar				
	Guadalaviar	2	31,0	155,0

Se consideran únicamente los embalses con capacidad igual o superior a 5 hm^3.

Fuente: IAEST a partir de datos del Inventario de Presas y Embalses de España.

Principales regadíos con agua superficial. Aragón. Año 2017.

Canal	Hectáreas de regadío en Aragón	Hectáreas totales de regadío	Longitud total del canal (km)
Riegos del Alto Aragón	125.899	125.899	133
Riegos del Canal de Aragón y Cataluña	62.306	98.402	124
Riegos del Canal de Bardenas	40.074	81.688	132
Riegos Plan Estratégico Bajo Ebro (PEBEA)	17.551	17.551	-
Riegos del Canal Imperial	23.600	27.568	108
Regadíos del Jalón y Jiloca	21.066	21.066	-
Riegos de la Cuenca del Guadalope	12.158	12.158	-
Riegos del Canal de Tauste	6.167	8.407	44

Fuente: Confederación Hidrográfica del Ebro.

INFRAESTRUCTURAS

Infraestruturas de industria

Centrales eléctricas y potencia instalada. Aragón.

Tipo de tecnología	2004 Nº de centrales	2004 Potencia (MW)	2016 Nº de centrales	2016 Potencia (MW)	2017 Nº de centrales	2017 Potencia (MW)
Termoeléctrica convencional	3	1.290	1	1.101	1	1.101
Cogeneración	55	509	32	482	38	523
Ciclo combinado	0	0	3	1.863	3	1.863
Hidroeléctrica	98	1.579	108	1.558	107	1.557
Eólica	50	1.168	91	1.801	90	1.803
Solar-fotovoltáica (conectada a red)	10	0,4	1.858	172	1.808	168

Fuente: Departamento de Economía, Industria y Empleo. Gobierno de Aragón.

Polígonos industriales. Aragón. Año 2019.

	Zaragoza	Huesca	Teruel	Aragón
Número	191	65	81	337
Superficie total (m^2)	85.324.208	17.168.504	17.385.700	119.878.412

Datos a fecha 5/4/2019. Fuente: Instituto Aragonés de Fomento.

Infraestructuras de Medio Ambiente

Recogida y tratamiento de residuos urbanos. Aragón. Año 2017.

Infraestructura	Número
Vertederos de agrupación	8
Plantas de clasificación de envases ligeros	2
Estaciones de transferencia	11
Contenedores de recogida selectiva de vidrio	6.676
Contenedores de recogida selectiva de papel-cartón	8.165
Contenedores de recogida selectiva de envases ligeros	10.789
Puntos de recogida de pilas, acumuladores y baterías	-
Puntos limpios	25

Fuente: Departamento de Desarrollo Rural y Sostenibilidad. Gobierno de Aragón.

Depuradoras

Estaciones depuradoras de aguas residuales urbanas. Aragón.

	2001	2006	2012	2015	2016	2017
Estaciones en funcionamiento	22	52	186	188	204	208
Habitantes-equivalentes*	1.935.355	2.196.495	2.673.907	2.674.207	2.705.023	2.779.173

* Estimación de la carga contaminante que las estaciones tienen capacidad para depurar.

Fuente: Instituto Aragonés de Estadística, según datos del Instituto Aragonés del Agua.

POBLACIÓN Y HOGARES

POBLACIÓN

HOGARES

VIVIENDAS

POBLACIÓN

Estructura de la población

Estructura de la población por edad y sexo. Año 2018.

Unidad: número de habitantes.

	Aragón				España			
	Total	Hombres	Mujeres	%	Total	Hombres	Mujeres	%
Total	1.308.728	645.498	663.230	100,00	46.722.980	22.896.602	23.826.378	100,00
0 a 14	184.466	94.734	89.732	14,10	6.934.897	3.564.441	3.370.456	14,84
15 a 34	262.623	134.298	128.325	20,07	10.007.685	5.067.801	4.939.884	21,42
35 a 54	406.471	207.905	198.566	31,06	14.971.767	7.547.489	7.424.278	32,04
55 a 64	172.248	85.601	86.647	13,16	5.900.480	2.877.160	3.023.320	12,63
65 a 84	227.712	103.804	123.908	17,40	7.449.840	3.354.052	4.095.788	15,94
85 y más	55.208	19.156	36.052	4,22	1.458.311	485.659	972.652	3,12

Fuente: Instituto Aragonés de Estadística con datos del Padrón Municipal de Habitantes a 1 de enero de 2018.

Pirámide de población. Aragón.
Años 1991 y 2018.

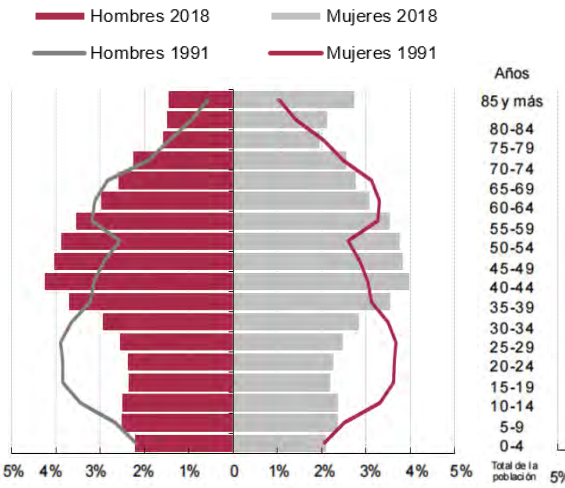

Pirámide de población. España.
Años 1991 y 2018.

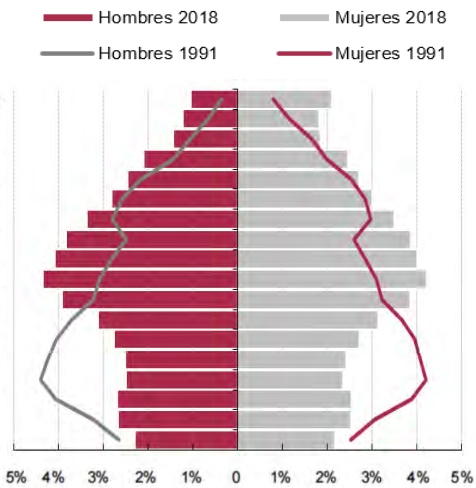

POBLACIÓN

Evolución de la población

Unidad: número de personas.

	Aragón	Variación Anual	España	Variación Anual	%Aragón/ España
2005	1.269.027	1,58	44.108.530	1,13	2,89
2006	1.277.471	1,56	44.708.964	2,11	2,88
2007	1.296.655	0,67	45.200.737	1,36	2,86
2008	1.326.918	1,50	46.157.822	1,10	2,87
2009	1.345.473	2,33	46.745.807	2,12	2,87
2010	1.347.095	1,40	47.021.031	1,27	2,88
2011	1.346.293	0,12	47.190.493	0,59	2,86
2012	1.349.467	-0,06	47.265.321	0,36	2,85
2013	1.347.150	0,24	47.129.783	0,16	2,86
2014	1.325.385	-1,62	46.771.341	-0,76	2,83
2015	1.317.847	-0,57	46.624.382	-0,31	2,83
2016	1.308.583	-0,70	46.557.008	-0,14	2,81
2017	1.308.750	0,01	46.572.132	0,03	2,81
2018	1.308.728	0,00	46.722.980	0,32	2,80

Fuente: Instituto Aragonés de Estadística con datos del Padrón Municipal de Habitantes.

Índices de variación intercensal de población.

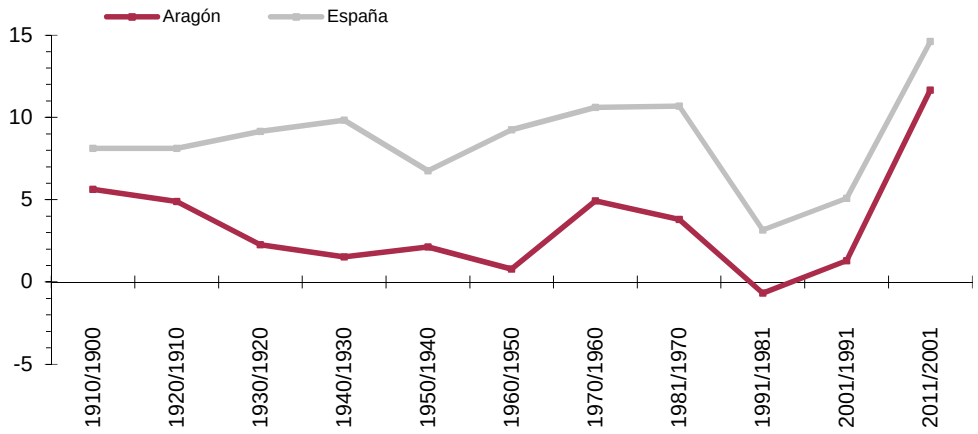

POBLACIÓN

Municipios

Población según tamaño del municipio. Año 2018.

Unidad: habitantes y porcentaje.

	Aragón		España	
	Población	%	Población	%
Total	**1.308.728**	**100**	**46.722.980**	**100**
Capitales de provincias	755.034	57,69	15.069.965	32,25
Municipios que no sean capitales	553.694	42,31	31.653.015	67,75
Hasta 100 habitantes	13.022	1,00	78.080	0,17
De 101 a 500 habitantes	77.220	5,90	656.940	1,41
De 501 a 1.000 habitantes	57.263	4,38	724.825	1,55
De 1.001 a 5.000 habitantes	166.302	12,71	4.250.841	9,10
De 5.001 a 10.000 habitantes	83.345	6,37	3.804.913	8,14
De 10.001 a 20.000 habitantes	136.507	10,43	4.946.227	10,59
Más de 20.000 habitantes	20.035	1,53	17.191.189	36,79

Fuente: Instituto Aragonés de Estadística con datos del Padrón Municipal de Habitantes a 1 de enero de 2018.

Evolución de la distribución de la población según tamaño del municipio. Aragón.

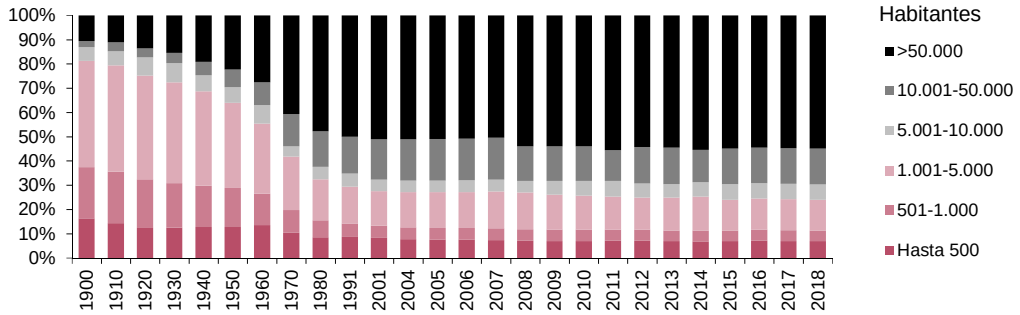

Distribución de la población por zonas. Aragón.

	Municipios		Población	
	Número	%	Número	%
Total	**731**	**100**	**1.308.728**	**100**
Zona Rural	673	92,1	207.682	15,9
Zona Intermedia	45	6,2	189.470	14,5
Zona Urbana	13	1,8	911.576	69,7

Fuente: Instituto Aragonés de Estadística con datos del Padrón Municipal de Habitantes a 1 de enero de 2018.

Zona rural: constituída por municipios de hasta 2.000 habitantes.
Zona intermedia: municipios de 2.001 a 10.000 habitantes.
Zona urbana: municipios de más de 10.000 habitantes.

POBLACIÓN

Densidad de población

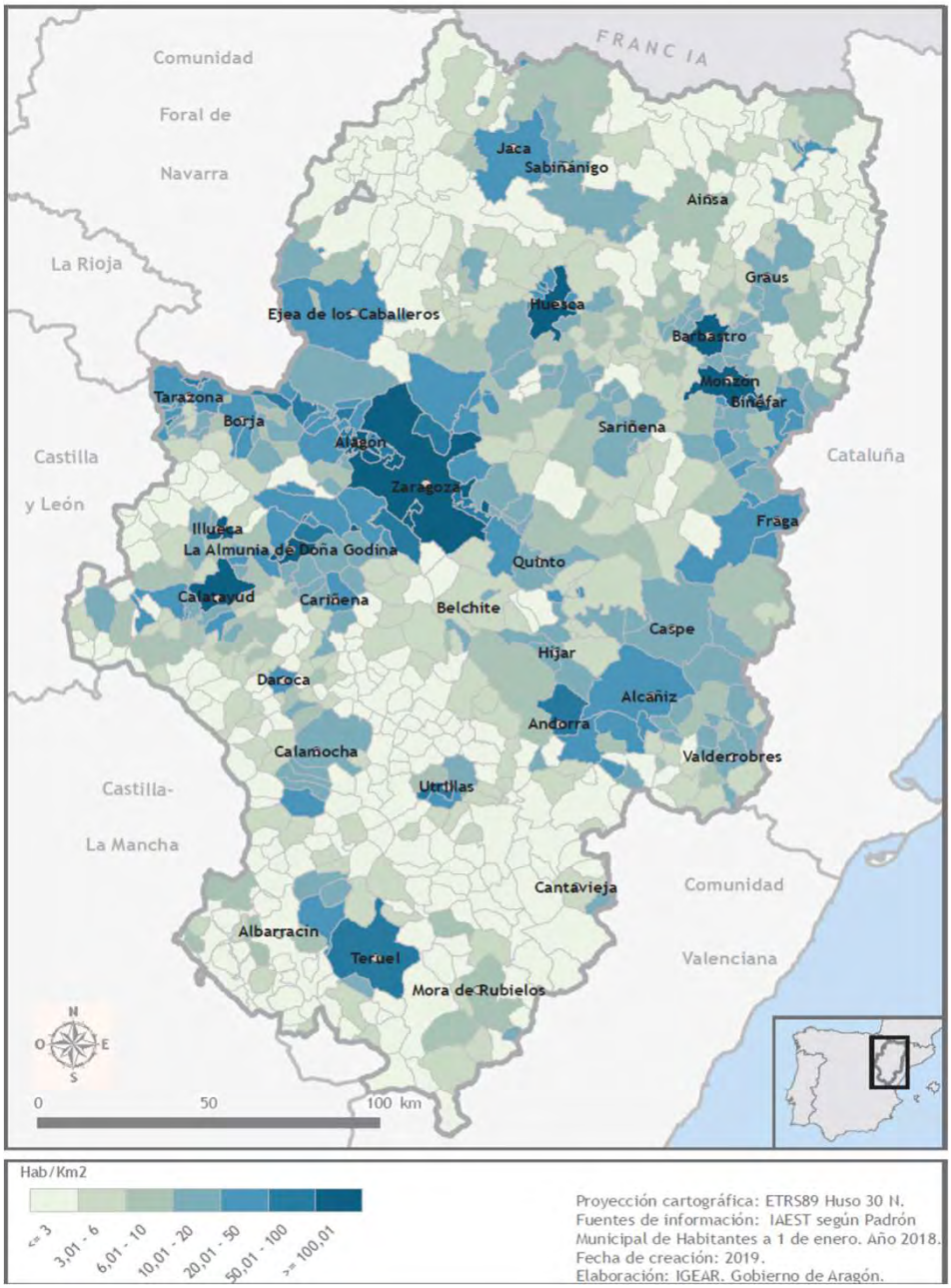

POBLACIÓN

Estructura demográfica

Indicadores por edad y sexo. Año 2018

	Aragón	España
Composición por edad		
Porcentajes de población según grupos de edad		
% de población de 0 a 19 años	18,7	19,7
% de población de 20 a 64 años	59,7	61,3
% de población de 65 y más años	21,6	19,1
Grados de juventud		
% de población menor de 15	14,1	14,8
% de población menor de 25	23,3	24,6
% de población menor de 35	34,2	36,3
% de población menor de 45	49,7	52,6
Edad media		
Edad media de la población española	46,1	43,9
Edad media de la población extranjera	33,4	36,0
Índice de envejecimiento	115,9	97,0
Índice de sobreenvejecimiento	19,5	16,4
Tasa global de dependencia	55,6	51,3
Composición por sexo		
Tasa de masculinidad		
Tasa de masculinidad española	96,8	95,6
Tasa de masculinidad extranjera	102,4	100,6
Índice de maternidad	20,4	19,7
Índice de potencialidad	66,7	68,4

Fuente: Instituto Aragonés de Estadística con datos del Padrón Municipal de Habitantes a 1 de enero 2018.

Índice de envejecimiento, es el cociente del número de personas de 65 y más años y las personas de menos de 20 años, en porcentaje.
Índice de sobreenvejecimiento, es el cociente del número de personas de 85 y más años y las personas de 65 y más años, en porcentaje.
Tasa global de dependencia, es el cociente del número de personas de 0 a 14 años y de 65 y más años dividido por el número de personas de 15 a 64 años, en porcentaje.
Tasa de masculinidad, es el cociente del número de hombres dividido por el número de mujeres, en porcentaje.
Índice de maternidad, es el cociente del número de niños de 0 a 4 años dividido por el número de mujeres en edad fértil, esto es de 15 a 49 años, en porcentaje.
Índice de potencialidad, es el cociente del número de mujeres de 20 a 34 dividido por el número de mujeres de 35 a 49 años, en porcentaje.

POBLACIÓN

Población extranjera

Población extranjera empadronada según área geográfica de nacionalidad. Año 2018.

	Aragón		España	
	Número	% sobre total*	Número	% sobre total*
Total	**136.692**	**10,4**	**4.734.691**	**10,1**
Europa	64.853	5,0	2.061.035	4,4
UE 28	60.898	4,7	1.789.686	3,8
Otros países de Europa	3.955	0,3	271.349	0,6
África	35.977	2,7	1.066.029	2,3
América	27.142	2,1	1.162.350	2,5
América del Norte**	547	0,0	63.147	0,1
Iberoamérica	26.595	2,0	1.099.203	2,4
Asia	8.586	0,7	440.272	0,9
Oceanía	79	0,0	3.305	0,0
Apátridas y no consta	55	0,0	1.700	0,0

* Porcentaje de extranjeros sobre la población total. ** Incluye: Canada, EEUU y México

Fuente: Instituto Aragonés de Estadística con datos del Padrón Municipal de Habitantes a 1 de enero de 2018.

Evolución de la distribución de la población según nacionalidad. Aragón.

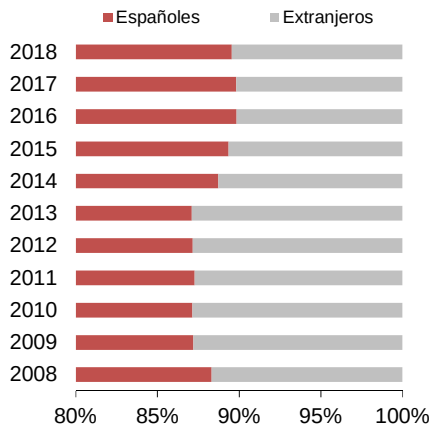

Nacionalidades con mayor presencia. Aragón. Año 2018.

Unidad: porcentaje sobre el total de extranjeros.

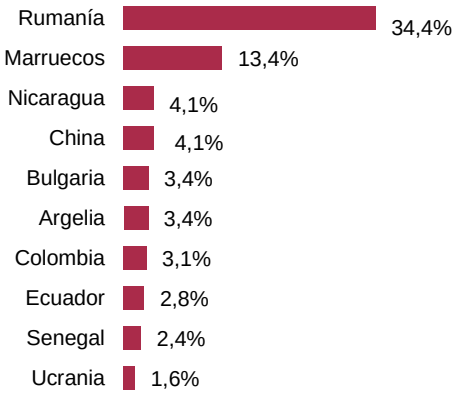

POBLACIÓN

Nacimientos, defunciones y matrimonios

Movimiento Natural de la Población. Año 2017.

	Aragón		España	
	Total	Porcentaje de extranjeros	Total	Porcentaje de extranjeros
Nacimientos	10.531	22,86	393.181	19,34
Defunciones	14.208	1,28	424.523	3,31
Matrimonios diferente sexo	4.226	12,07	168.989	16,21
Matrimonios mismo sexo	68	16,18	4.637	28,57
Saldo vegetativo	-3.677	-	-31.342	-

Fuente: Movimiento Natural de la Población. IAEST e INE.

El saldo vegetativo indica el aumento o descenso de la población que se produce como resultado de la diferencia entre nacidos vivos y defunciones.

Indicadores demográficos del MNP. Año 2017.

	Aragón	España
Tasa Bruta de Natalidad	8,00	8,41
Edad media de la madre al primer hijo	31,35	30,90
Número medio de hijos por mujer (ISF)	1,32	1,31
Tasa específica de abortos	9,34	10,51
Tasa Bruta de Nupcialidad	3,26	3,68
Edad media al primer matrimonio		
Hombres	35,32	35,30
Mujeres	33,06	33,18
Matrimonios exclusivamente civiles (%)	71,56	76,48
Disoluciones matrimoniales (%)	55,64	58,94
Tasa Bruta de Mortalidad	10,80	9,07
Edad media de defunción		
Hombres	78,47	76,99
Mujeres	84,38	83,40
Principales causas de defunción por sexo (%)		
Hombres: Tumores	32,39	31,98
Mujeres: Sistema circulatorio	33,26	31,52

Evolución del saldo vegetativo.

Aragón

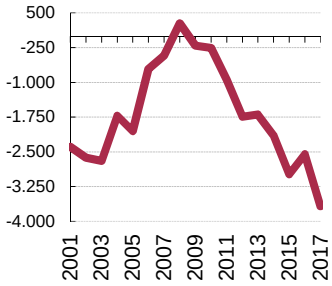

España

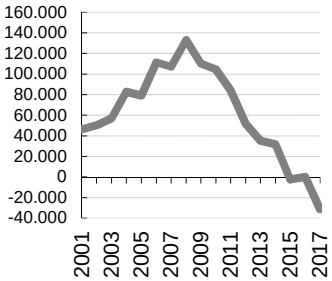

Fuente: Movimiento Natural de la Población. Instituto Aragonés de Estadística e Instituto Nacional de Estadística.

Las tasas brutas son por cada 1.000 habitantes.

ISF es el Índice Sintético de Fecundidad.

La tasa específica de abortos es el número de abortos por 1.000 mujeres entre 15 y 44 años.

Disoluciones matrimoniales es el nº de divorcios, separaciones y nulidades por cada 100 matrimonios.

HOGARES

Hogares

Características de los hogares. Año 2017.

	Aragón		España	
	Número	% sobre el total	Número	% sobre el total
Hogares por tipo	538.840	100,00	18.500.000	100,00
Unipersonal (menor de 65 años)	68.736	12,76	2.628.149	14,21
Unipersonal (de 65 o más años)	78.770	14,62	2.105.415	11,38
Dos adultos sin niños	159.298	29,56	5.228.422	28,26
Dos adultos y 1 niño	61.344	11,38	2.056.001	11,11
Dos adultos con 2 o más niños	78.142	14,50	2.527.671	13,66
Otros hogares	92.550	17,18	3.927.043	21,23
No consta	0	0,00	27.299	0,15
Hogares con personas discapacitadas (16-64 años)*	42.900	10,30	1.696.200	11,60
Tamaño medio del hogar (nº personas)	2,49		2,40	
Ingreso medio anual por hogar (€)**	29.098		27.558	
Ingreso medio anual por persona (€)**	12.110		11.074	
Hogares según tenencia vivienda	538.840	100,00	18.500.000	100,00
En propiedad	439.747	81,61	14.193.435	76,72
En alquiler	58.208	10,80	3.118.960	16,86
En cesión	40.885	7,59	1.187.604	6,42

* Los porcentajes de los hogares con personas discapacitadas son sobre el total de los hogares con personas comprendidas entre 16 y 64 años y corresponden al año 2016.
** Los ingresos anuales son del año 2016. Son ingresos brutos, en ellos no se incluye el alquiler imputado y si las rentas percibidas de esquemas privados de pensiones .

Fuente: Instituto Aragonés de Estadística con datos de la Encuesta de Condiciones de Vida. Año 2017; y el empleo de las personas con discapacidad. Año 2016. Instituto Nacional de Estadística.

Hogares que no pueden permitirse diversos gastos. Año 2017.

Unidad: porcentaje de hogares.

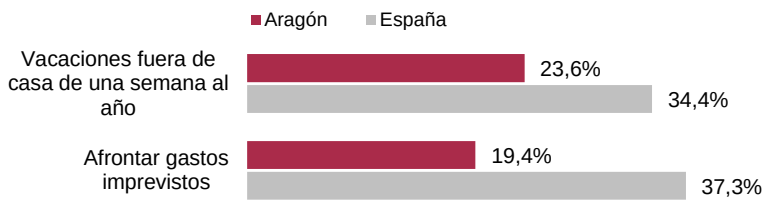

Fuente: Instituto Aragonés de Estadística con datos de la Encuesta de Condiciones de Vida. Año 2017. Instituto Nacional de Estadística.

HOGARES

Ingresos y gastos de los hogares

Hogares según los ingresos anuales del hogar. Año 2017.

Unidad: porcentaje

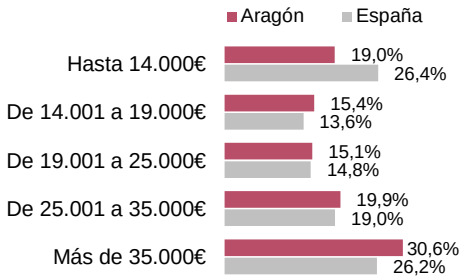

Grado de dificultad para llegar a fin de mes. Año 2017.

Unidad: porcentaje

	Aragón	España
Total	100	100
Con dificultad o mucha dificultad	15,9	24,3
Con cierta dificultad	16,9	27,7
Con cierta facilidad	42,9	33,2
Con facilidad o mucha facilidad	24,2	14,8

Los ingresos anuales son del año 2016. Son ingresos brutos, en ellos no se incluye el alquiler imputado y si las rentas percibidas de esquemas privados de pensiones .
Fuente: Instituto Aragonés de Estadística con datos de la Encuesta de Condiciones de Vida. Año 2017. Instituto Nacional de Estadística.

Gasto medio anual por hogar por grupos de gasto. Año 2017.

Unidad: euros.

* Mobiliario, equipamiento del hogar y gastos corrientes de conservación de la vivienda.

Fuente: Instituto Aragonés de Estadística con datos de la Encuesta de Presupuestos Familiares. Año 2017. Instituto Nacional de Estadística.

HOGARES

Hogares

Hogares según tipo y régimen de tenencia de la vivienda. Año 2017.

Unidad: número.

	Total de hogares		Hogares con la vivienda en propiedad	
	Aragón	España	Aragón	España
Total	538.840	18.500.000	439.747	14.193.435
Vivienda unifamiliar	147.790	5.947.069	123.954	4.933.972
Piso o apartamento en un edificio de menos de 10 viviendas	111.929	3.857.066	89.776	2.683.145
Piso o apartamento en un edificio de 10 o más viviendas	279.121	8.638.407	226.017	6.542.541
No consta	0	57.458	0	33.778

Fuente: Instituto Aragonés de Estadística con datos de la Encuesta de Condiciones de Vida. Año 2017. Instituto Nacional de Estadística.

Hogares que no sufren problemas en la vivienda según régimen de tenencia. Año 2017.

Unidad: número y porcentaje.

	Aragón		España	
	Hogares que no sufren problemas	% sobre el total de hogares	Hogares que no sufren problemas	% sobre el total de hogares
Total hogares	450.888	83,7	14.014.760	75,8
En propiedad	370.957	84,4	10.911.377	76,9
En alquiler, realquiler o cesión	79.931	80,7	3.103.382	72,1

Se consideran problemas de la vivienda: Escasez de luz natural en alguna habitación ó ruidos producidos por vecinos o procedentes del exterior (tráfico, negocios, fábricas colindantes, etc.) ó contaminación, suciedad, u otros problemas medioambientales producidos par la industria o el tráfico ó delincuencia, violencia o vandalismo en la zona.

Fuente: Instituto Aragonés de Estadística con datos de la Encuesta de Condiciones de Vida. Año 2017. Instituto Nacional de Estadística.

VIVIENDA

Parque de viviendas

Estimación del parque de viviendas, principales y no principales.
Año 2017.

Unidad: número de viviendas y porcentajes.

	Aragón		España	
	Nº de viviendas	% sobre España	Nº de viviendas	% sobre España
Total viviendas	**795.925**	**3,1**	**25.645.100**	**100**
Viviendas principales	561.428	2,9	19.120.417	100
Viviendas no principales	234.497	3,6	6.524.683	100

Evolución del parque de viviendas. Aragón.

Unidad: número de viviendas.

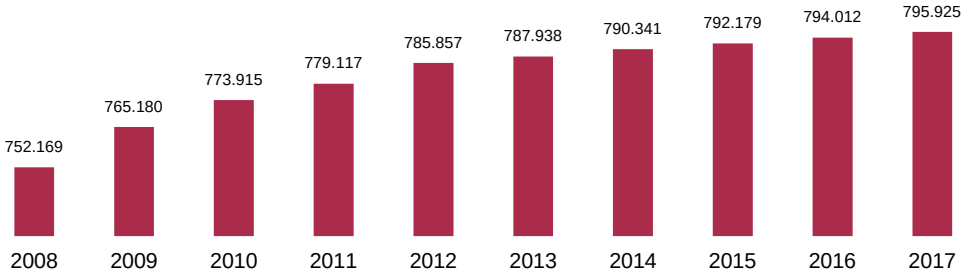

Fuente: Instituto Aragonés de Estadística a partir de la Estimación del Parque de viviendas, Ministerio de Fomento.

Stock de vivienda nueva

Estimación del stock de viviendas nuevas sin vender*.

Unidad: número de viviendas y porcentajes.

	Aragón		España	
	Stock de vivienda nueva sin vender	% sobre el total de viviendas	Stock de vivienda nueva sin vender	% sobre el total de viviendas
Año 2017	13.695	1,7	476.938	1,86
Año 2016	14.051	1,8	491.693	1,9
Año 2015	14.588	1,8	513.848	2,0
Año 2014	15.428	2,0	535.734	2,1
Año 2013	16.546	2,1	563.908	2,2

* El stock es diferencial sobre el existente a 1-1-2004, de manera que stocks nulos no significan que no existan viviendas nuevas sin vender, sino que su número no ha aumentado desde el 1-1-2004. Los datos son una estimación a 31 de diciembre de cada año.

Fuente: Instituto Aragonés de Estadística a partir de los informes sobre el stock de vivienda nueva del Ministerio de Fomento.

VIVIENDA

Viviendas construidas

Viviendas libres iniciadas y terminadas, calificación de viviendas protegidas y rehabilitación protegida del parque residencial.

Unidad: número de viviendas.

	Viviendas libres iniciadas		Viviendas libres terminadas		Vivienda protegida*		Rehabilitación protegida del parque residencial**	
	Aragón	España	Aragón	España	Aragón	España	Aragón	España
2008	8.754	237.959	14.189	563.631	4.956	68.587	.	.
2009	2.319	80.230	10.726	356.555	3.430	67.904	.	.
2010	2.309	63.090	8.139	218.572	1.796	58.311	.	.
2011	1.677	51.956	2.956	121.043	981	58.308	6.923	90.558
2012	1.476	34.580	3.307	80.083	3.541	53.332	5.721	71.101
2013	1.492	29.232	1.195	43.230	964	17.059	567	39.779
2014	1.150	32.120	1.960	35.382	490	15.046	40	15.929
2015	1.520	45.253	1.818	41.541	108	7.931	98	41.989
2016	4.012	60.119	1.508	37.512	386	7.118	184	37.345
2017	2.621	74.004	1.672	49.336	234	4.938	350	43.943
2018	-	-	3.017	59.377	55	5.167	139	34.820

* Vivienda protegida de nueva construcción: calificaciones definitivas de Planes estatales y planes autonómicos.
** Rehabilitación protegida del parque residencial: aprobaciones definitivas de Planes estatales y autonómicos.

Fuente: Instituto Aragonés de Estadística a partir de las estadísticas de vivienda libre y protegida del Ministerio de Fomento.

Viviendas libres terminadas y viviendas protegidas* de nueva construcción.

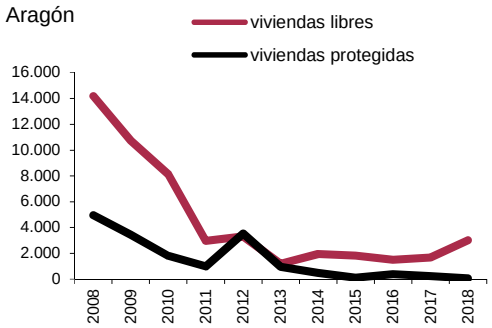

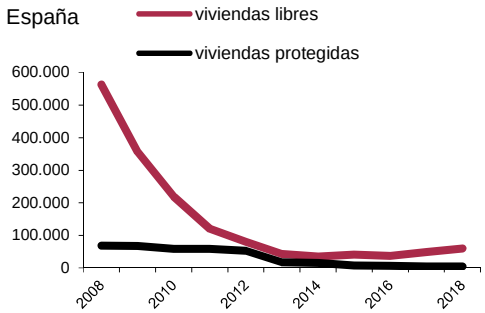

Suelo urbano

Precio medio del m^2 de suelo urbano.

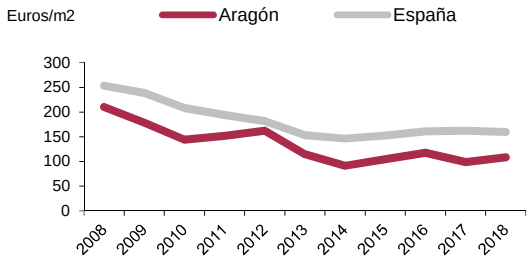

Transacciones de suelo. Aragón.

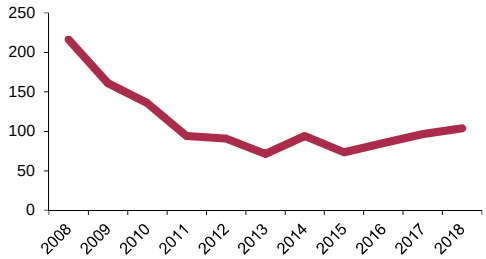

Fuente: Instituto Aragonés de Estadística a partir de la Estadística de precios de suelo urbano del Ministerio de Fomento.

Precios

Valor tasado de la vivienda libre y protegida.

Unidad: euros el metro cuadrado.

	2009	2010	2011	2012	2013	2014	2015	2016	2017	2018
Vivienda libre										
Aragón	1.731	1.661	1.541	1.384	1.223	1.167	1.197	1.184	1.169	1.189
España	1.917	1.843	1.740	1.588	1.495	1.459	1.475	1.503	1.539	1.591
Vivienda protegida										
Aragón	1.040	1.067	1.109	1.167	1.140	1.057	1.014	1.035	1.068	1.030
España	1.112	1.147	1.161	1.145	1.114	1.099	1.096	1.113	1.132	1.128

Fuente: Estadística de Precios de Vivienda del Ministerio de Fomento.

Valor tasado de la vivienda libre y protegida. Aragón.

Unidad: euros el metro cuadrado.

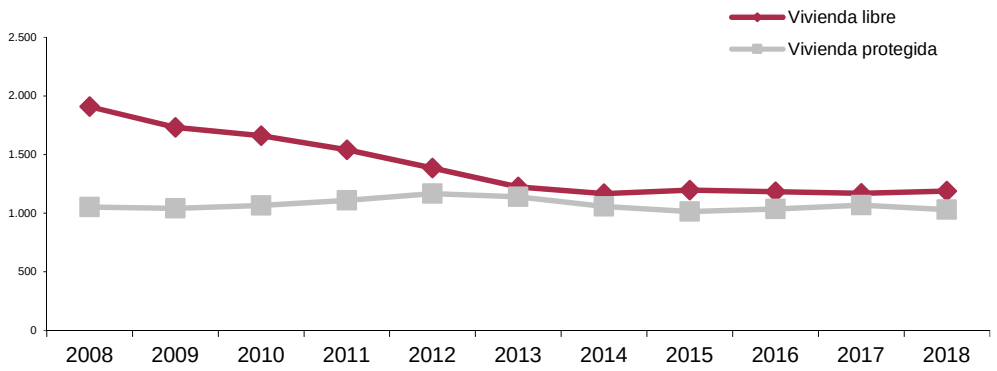

Tasa de variación* del valor tasado medio de la vivienda.

Unidad: porcentaje.

	2009	2010	2011	2012	2013	2014	2015	2016	2017	2018
Vivienda libre										
Aragón	-9,3	-4,0	-7,2	-10,2	-11,6	-4,6	2,6	-1,1	-1,3	1,7
España	-7,4	-3,9	-5,6	-8,7	-5,8	-2,4	1,1	1,9	2,4	3,4
Vivienda protegida										
Aragón	-1,0	2,6	4,0	5,2	-2,3	-7,3	-4,1	2,1	3,2	-3,5
España	-0,4	3,1	1,2	-1,4	-2,7	-1,4	-0,3	1,6	1,7	-0,3

* Tasa de variación respecto al año anterior.

Fuente: Instituto Aragonés de Estadística a partir de la Estadística de Precios de Vivienda del Ministerio de Fomento.

Hipotecas

Importe medio y duración del nuevo crédito hipotecario contratado por transacción de vivienda según tipo de entidad financiera. Año 2018.

	Importe medio (euros)		Duración (meses)	
	Aragón	España	Aragón	España
General	96.601	124.333	272	283
Bancos y cajas	98.630	125.975	275	286
Otras	84.395	108.899	255	264

Fuente: Instituto Aragonés de Estadística con datos de la Estadística registral inmobiliaria, año 2018. Colegio de Registradores de la Propiedad, Bienes Inmuebles y Mercantiles de España.

Evolución de las compra-ventas de viviendas. Serie 2007-2018.

Unidad: número de transacciones.

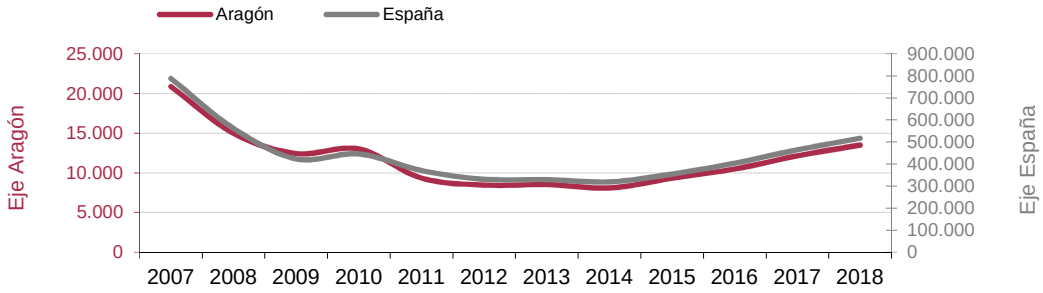

Fuente: Instituto Aragonés de Estadística con datos de la Estadística registral inmobiliaria, año 2018. Colegio de Registradores de la Propiedad, Bienes Inmuebles y Mercantiles de España.

Cuota mensual media, porcentaje sobre el coste salarial y tipo de interés medio de los nuevos créditos hipotecarios. Año 2018.

	Aragón	España
Cuota mensual media a plazo contratado (euros)	451	568
Porcentaje sobre el coste salarial (%)	24,9	29,7
Tipo de interés medio (%)	2,2	2,3

Fuente: Instituto Aragonés de Estadística con datos de la Estadística registral inmobiliaria, año 2018. Colegio de Registradores de la Propiedad, Bienes Inmuebles y Mercantiles de España.

Impagos hipotecarios

Viviendas con ejecución hipotecaria iniciada según estado y titular. Año 2018.

Unidad: número y porcentaje.

	Aragón		España	
	Nº	% variación anual	Nº	% variación anual
Ejecuciones hipotecarias iniciadas sobre viviendas	**466**	**-11,9**	**25.903**	**-6,6**
Por estado				
Vivienda nueva	9	-89,5	5.252	10,6
Vivienda usada	457	3,2	20.651	-10,1
Por titular				
Persona física	114	-60,1	8.912	-38,2
Persona jurídica	352	44,9	16.991	27,8

(..) Dato no disponible o incierto.

Fuente: Estadística de Ejecuciones Hipotecarias, INE.

Las ejecuciones hipotecarias son una aproximación a los procedimientos de **desahucio**.
Se denomina **ejecución hipotecaria** a un procedimiento ejecutivo a través del cual se ordena la venta de un bien inmueble, que estaba gravado con una hipoteca, por incumplimiento del deudor de las obligaciones garantizadas con la hipoteca.
No todas las ejecuciones de hipoteca que se inician terminan con el desahucio de sus propietarios.

Ejecuciones hipotecarias iniciadas e inscritas en los registros de la propiedad sobre fincas urbanas y rústicas. Año 2018.

Unidad: número y porcentaje.

	Aragón		España	
	Nº	% variación anual	Nº	% variación anual
Total de ejecuciones hipotecarias iniciadas	1.073	-6,45	53.857	1,60
Fincas urbanas	1.026	-3,93	51.314	3,24
Viviendas	466	-11,91	25.903	-6,55
Solares	138	26,61	3.352	24,24
Otras urbanas	422	-1,86	22.059	14,37
Fincas rústicas	47	-40,51	2.543	-23,08

Fuente: Estadística de Ejecuciones Hipotecarias, INE.

SOCIEDAD

EDUCACIÓN

SALUD

SERVICIOS SOCIALES

CULTURA, OCIO Y DEPORTE

SEGURIDAD CIUDADANA

EDUCACIÓN

Nivel educativo de la población

Población de 16 y más años, por nivel de estudios alcanzado. Año 2017.

Unidad:personas y porcentajes.

	Aragón		España	
	Personas	% sobre el total	Personas	% sobre el total
Total	1.094.640	100,00	38.608.004	100,00
Educación primaria o inferior	275.340	25,15	8.994.083	23,30
Educación secundaria de 1ª etapa	227.756	20,81	9.819.694	25,43
Educación secundaria de 2ª etapa	276.668	25,27	8.675.386	22,47
Educación superior	314.875	28,77	11.118.841	28,80

Fuente: Instituto Aragonés de Estadística con datos de la Encuesta de Condiciones de Vida. Año 2017.
Instituto Nacional de Estadística.

La educación secundaria de 1ª etapa comprende ESO y formación e inserción laboral equivalente.
La educación secundaria de 2ª etapa incluye Bachillerato, Enseñanzas de formación profesional de grado medio.

Distribución de la población de 16 y más años, por sexo según el nivel de estudios alcanzado. Año 2017.

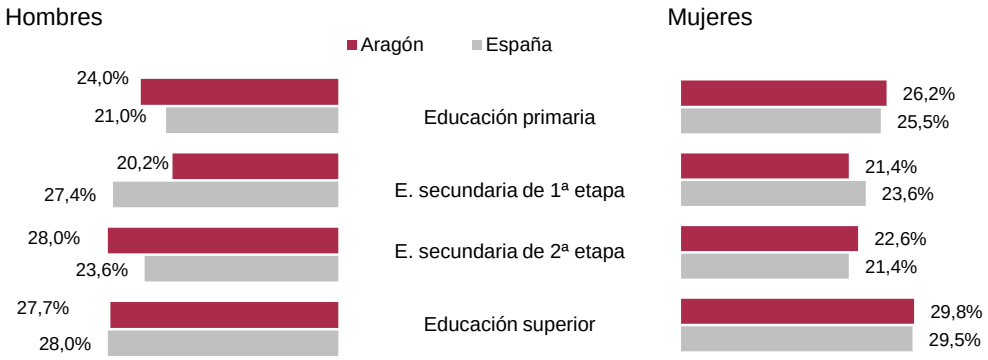

Fuente: Instituto Aragonés de Estadística con datos de la Encuesta de Condiciones de Vida. Año 2017.
Instituto Nacional de Estadística.

EDUCACIÓN

Enseñanza no universitaria

Enseñanza por nivel de estudios. Aragón. Curso 2017/2018.

	Alumnos	Profesores	Centros	Alumnos/ profesor	Profesores/ centro
Educación Infantil	47.353	5.729	732	8,3	7,8
Educación Primaria	78.448	7.287	394	10,8	18,5
Educación Secundaria	66.562	6.895	210	9,7	32,8
Estudios profesionales	21.097	2.409	134	8,8	18,0
Educación Especial	969	278	24	3,5	11,6

Fuente: Estadística de la enseñanza no universitaria en Aragón. Curso 2017/2018. Instituto Aragonés de Estadística.

Los centros que imparte más de un nivel de enseñanza estan contabilizados en cada uno de ellos.
El profesorado que imparte varios niveles de enseñanza esta contabilizado en todos ellos.
Educación Infantil comprende desde los 0 a los 5 años.
Educación Secundaria comprende: ESO, Bachillerato diurno y nocturno.
Estudios Profesionales incluyen: Ciclos Formativos grado medio y grado superior, Formación Profesional Básica y Otros Programas Formativos de FP.

Alumnado matriculado. Curso 2017/2018.

	Aragón			España *		
	Alumnado total	Alumnado extranjero	% Alumnado extranjero	Alumnado total	Alumnado extranjero	% Alumnado extranjero
Total	214.429	27.138	12,7%	8.022.278	687.774	8,6%
Educación Infantil	47.353	5.740	12,1%	1.780.377	146.296	8,2%
Educación Primaria	78.448	11.129	14,2%	2.941.363	264.887	9,0%
Educación Secundaria	66.562	7.204	10,8%	2.530.410	208.943	8,3%
ESO	49.994	5.965	11,9%	1.887.027	164.306	8,7%
Bachillerato	16.568	1.239	7,5%	643.383	44.637	6,9%
Estudios profesionales	21.097	2.923	13,9%	734.242	63.897	8,7%
Educación Especial	969	142	14,7%	35.886	3.751	10,5%

* Para España curso 2016/2017

Fuente: Estadística de la enseñanza no universitaria en Aragón. Curso 2017/2018. Instituto Aragonés de Estadística y Ministerio de Educación.

EDUCACIÓN

Enseñanza no universitaria

Evolución del alumnado matriculado. Aragón.

Alumnado total

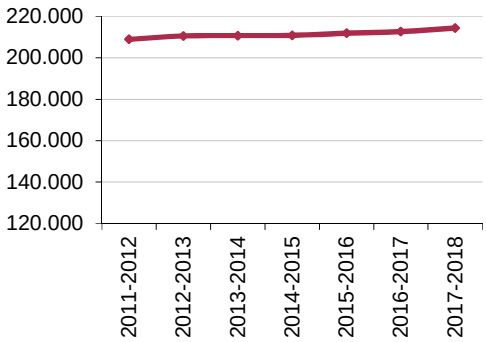

Alumnado extranjero

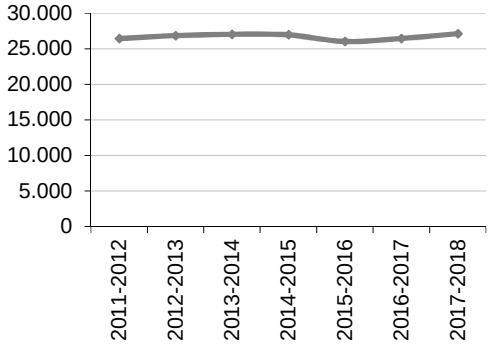

Fuente: Estadística de la enseñanza no universitaria en Aragón. Instituto Aragonés de Estadística.

Alumnado extranjero por procedencia. Aragón. Curso 2017/2018.

Principales países de origen
del alumnado extranjero en Aragón.

Unidad: porcentaje sobre el total de matriculados.

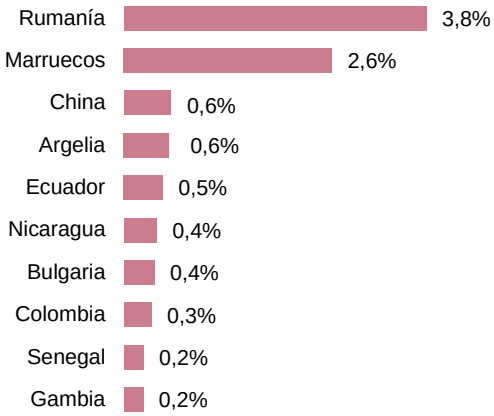

Distribución por continente de origen.

Unidad: porcentaje sobre el total de alumnado extranjeros.

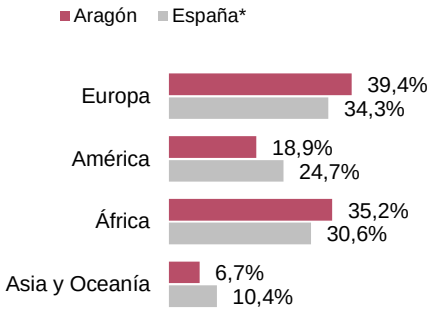

* Para España curso 2016/2017

Fuente: Estadística de la enseñanza no universitaria en Aragón. Curso 2017/2018. Instituto Aragonés de Estadística y Ministerio de Educación.

EDUCACIÓN

Enseñanza no universitaria

Tasa neta de escolaridad. Aragón. Curso 2017/2018.

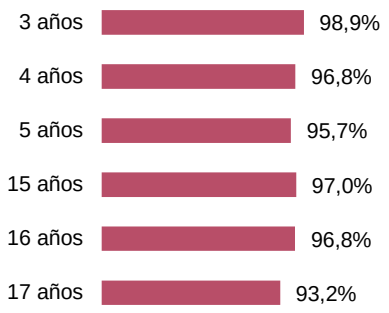

Tasa de idoneidad. Aragón. Curso 2017/2018.

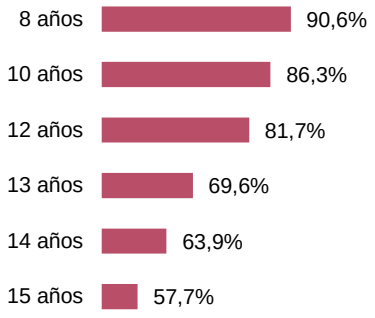

Los porcentajes superiores a 100 se deben a divergencias entre la matriculación del alumnado y su empadronamiento.

Fuente: Estadística de la enseñanza no universitaria en Aragón. Curso 2017/2018. Instituto Aragonés de Estadística.

La tasa neta de escolaridad recoge el alumnado de cada edad matriculado con respecto a la población de esa edad.

La tasa de idoneidad recoge el alumnado matriculado en el curso que corresponde a su edad.

Alumnado en enseñanzas de régimen especial. Curso 2017/2018.

	Aragón	España*
Total	16.756	542.970
Enseñanzas de idiomas	11.842	394.757
Enseñanzas de música	3.258	99.186
Artes plásticas y diseño	874	28.758
Enseñanzas deportivas	598	10.057
Enseñanzas de danza	184	10.212

Se incluyen únicamente las enseñanzas regladas y presenciales.

Alumnado en educación de adultos. Curso 2017/2018.

	Aragón [P]	España *
Enseñanzas formales	10.774	260.699
E. Iniciales E. básica	2.713	79.983
E. Secundaria adultos	2.708	141.108
E. técnico profesionales	2.214	24.924
Otras enseñanzas	3.139	14.684
Enseñanzas no formales	10.762	252.997

[P] Datos provisionales.

* Para España curso 2016/2017

Fuente: Estadística de la enseñanza no universitaria en Aragón. Curso 2017/2018. Instituto Aragonés de Estadística y Ministerio de Educación.

Enseñanza universitaria

Alumnado y profesorado por sexo. Aragón. Curso 2016/2017.

		Universidad de Zaragoza	Universidad San Jorge
Alumnado matriculado			
Grado y 1º y 2º Ciclo	Total	27.478	2.210
	Hombres	12.770	1.109
	Mujeres	14.708	1.101
Máster	Total	2.151	70
	Hombres	986	43
	Mujeres	1.165	27
Profesorado			
	Total	3.768	341
	Hombres	1.699	155
	Mujeres	2.069	186

Fuente: Estadística universitaria de Estudiantes del Ministerio de Educación, Cultura y Deporte.

Evolución del alumnado matriculado y del profesorado por curso. Aragón.

Alumnado matriculado

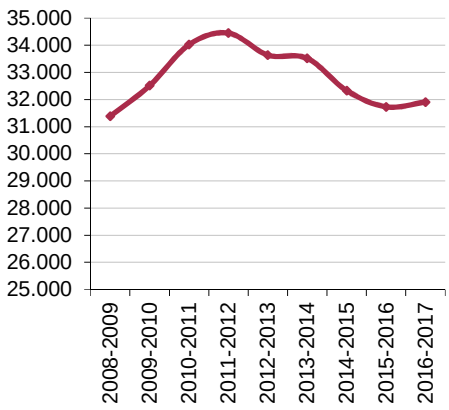

Profesorado

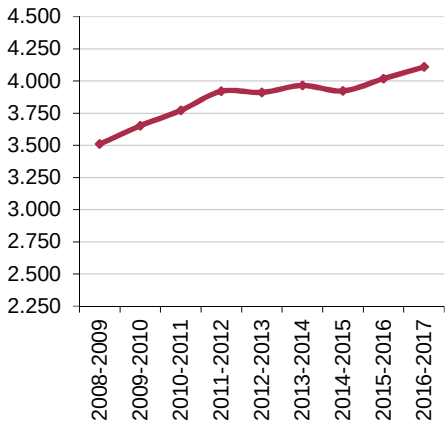

Incluye alumnado de Grado, Ciclos y Máster de la Universidad de Zaragoza y la Universidad de San Jorge.

Fuente: Instituto Aragonés de Estadística según la Estadística universitaria de Estudiantes del Ministerio de Educación, Cultura y Deporte.

EDUCACIÓN

Enseñanza universitaria

Matriculados por ramas de conocimiento. Curso 2016/2017.

Unidad: número de alumnos.

	Universidad de Zaragoza		Universidad San Jorge	
	Grado, 1º y 2º Ciclo	Máster	Grado, 1º y 2º Ciclo	Máster
Total Ramas	27.478	2.151	2.210	70
Artes y Humanidades	2.287	110	53	-
Ciencias	2.266	147	778	-
Ciencias de la Salud	4.207	320	1.492	16
Ciencias Sociales y Jurídicas	12.443	1.066	492	54
Ingeniería y Arquitectura	6.275	508	226	.

Egresados por ramas de conocimiento. Estudios de Grado y 1º Y 2ª Ciclo, y Master. Curso 2016/2017.

Unidad: número de alumnos.

	Universidad de Zaragoza		Universidad San Jorge	
	Grado, 1º y 2º Ciclo	Máster	Grado, 1º y 2º Ciclo	Máster
Total Ramas	4.573	1.395	374	46
Artes y Humanidades	306	75	-	-
Ciencias	375	120	-	-
Ciencias de la Salud	804	220	269	2
Ciencias Sociales y Jurídicas	2.071	758	79	44
Ingeniería y Arquitectura	1.017	222	26	.

Fuente: Instituto Aragonés de Estadística según la Estadística universitaria de Estudiantes, Ministerio de Educación, Cultura y Deporte.

Precios públicos universitarios

Precio público medio del crédito matriculado por primera vez en titulaciones universitarias. Curso 2016/2017.

Unidad: euros por crédito.

Fuente: Instituto Aragonés de Estadística a partir de la 'Estadística de Precios Públicos Universitarios', Ministerio de Educación, Cultura y Deporte.

Formación e inserción profesional

Programas del Plan de Formación e Inserción Profesional. Aragón. Año 2018.

	Alumnos				
	Total	Hombre	Mujer	Cursos	Horas
Total	**34.088**	**15.552**	**18.536**	**1.722**	**245.491**
Planes desarrollados para la formación profesional para el empleo	**27.278**	**12.050**	**15.228**	**1.306**	**206.872**
Formación para trabajadores prioritariamente ocupados	20.735	8.621	12.114	826	55.995
Transversal	15.329	5.539	9.790	570	39.871
Agraria e Industrias alimentarias	990	649	341	32	2.056
Comercio y marketing	1.299	503	796	61	4.181
Hostelería y Turismo	1.135	398	737	66	4.335
Metal	1.490	1.101	389	77	4.432
Edificación y Obra Civil	492	431	61	20	1.120
Formación para trabajadores prioritariamente desempleados	9.120	4.440	4.680	795	239.657
Programa General	3.577	1.741	1.836	266	98.385
Certificado Porfesionalidad Nivel 1	1.309	716	593	93	27.550
Programa necesidades especiales de inserción o recualificac	697	297	400	47	12.200
Acuerdos con compromiso de contratación	960	675	285	74	12.742
Convenios específicos desarrollados en Aragón	**6.810**	**3.502**	**3.308**	**416**	**38.619**
Formación de trabajadores ocupados(*)	1.911	1.159	752	416	38.619
Formación de trabajadores desempleados(*)	4.899	2.343	2.556	-	-

(*)En los convenios desarrollados en Aragón participan ocupados y desempleados al mismo tiempo, el cómputo de horas y cursos son los mismos en ocupados y desempleados

Fuente: Instituto Aragonés de Empleo.

SALUD

Esperanza de vida al nacimiento

Evolución por sexo.

Unidad: número de años.

	Aragón		España	
	Hombres	Mujeres	Hombres	Mujeres
2017	80,5	86,1	80,4	85,7
2012	79,9	85,4	79,4	85,1
2007	78,2	84,7	77,8	84,1
2002	77,3	83,6	76,4	83,1
1997	75,9	82,6	75,3	82,2

Fuente: Instituto Nacional de Estadística

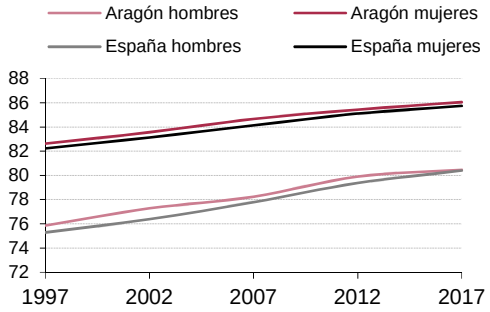

Esperanza de vida al nacimiento es un índice sintético que refleja la duración media de la vida a partir de una edad dada. Representa el número de años que, por término medio, vivirá una persona de una generación sujeta a la mortalidad prevista.

Estado general de la salud de la poblacion

Año 2017.

Unidad: número de personas de 16 y más años y porcentajes.

	Aragón		España	
	Nº de personas	% sobre el total	Nº de personas	% sobre el total
Total	1.094.640	100,0	38.608.004	100,0
Muy bueno	155.031	14,2	7.376.500	19,1
Bueno	679.472	62,1	21.289.055	55,1
Regular	205.004	18,7	7.404.317	19,2
Malo o muy malo	55.132	5,0	2.537.816	6,6

Fuente: Instituto Aragonés de Estadística con datos de la Encuesta de Condiciones de Vida. Año 2017. INE.

Indicadores hospitalarios

Dotación hospitalaria según titularidad del hospital. Aragón. Año 2017.

	Total	Públicos	Privados
Total hospitales	29	20	9
Dotación hospitalaria			
Camas instaladas	4.294	3.698	596
Camas funcionantes	4.105	3.499	606
Quirófanos instalados	138	104	34
Paritorios	24	18	6
Salas de consulta externa	881	769	112
Puestos hemodiálisis	161	121	40
Puestos/plazas hospital de día	324	287	37
Número de boxes de urgencias	170	138	32
Salas de diagnóstico por imagen	70	59	11

La dotación hospitalaria es la correspondiente a 22 hospitales, excluidos los 7 de salud mental.

Principales indicadores hospitalarios según titularidad del hospital. Aragón. Año 2017.

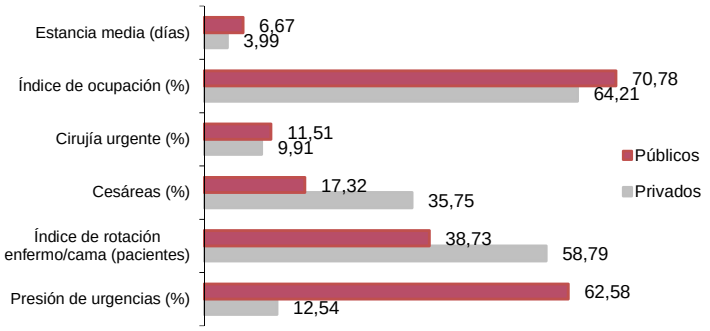

Índice de ocupación: porcentaje de camas ocupadas durante el periodo.
Índice de rotación enfermo/cama: pacientes que pasan por cada cama en el periodo estudiado.
Presión de urgencias: porcentaje de ingresos que se han producido por urgencias.

Actividad hospitalaria según titularidad del hospital. Aragón. Año 2017.

	Total	Públicos	Privados
Ingresos	171.154	135.544	35.614
Altas totales	167.300	135.251	32.049
Estancias	1.046.066	904.081	141.985
Intervenciones quirúrgicas	152.328	108.502	43.826
Partos (incluye cesareas)	10.102	8.259	1.843
Urgencias atendidas	807.929	621.510	186.419
Consultas externas	2.535.485	2.366.075	169.410

Fuente: Instituto Aragonés de Estadística con datos la Dirección General de Asistencia Sanitaria. Departamento de Sanidad. Gobierno de Aragón.

Indicadores hospitalarios

Personal hospitalario. Aragón. Año 2017.

	Total	Públicos	Privados
Total	**19.285**	**17.862**	**1.423**
Directivo	**100**	**74**	**26**
Sanitario	**13.877**	**12.915**	**962**
Titulados superiores	*2.913*	*2.738*	*175*
Médicos	2.837	2.669	168
Farmaceúticos	60	54	6
Otros	16	15	1
Titulados medios	*5.894*	*5.535*	*359*
ATS-DUE	5.443	*5.148*	*295*
Matrones	170	*166*	*4*
Fisioterapeutas y T.O.	253	*194*	*59*
Otros	28	*27*	*1*
Otros	*5.070*	*4.642*	*428*
Técnicos sanitarios	982	*840*	*142*
Auxiliares sanitarios	4.075	*3.789*	*286*
Otro personal sanitario	13	*13*	*0*
No sanitario	**4.614**	**4.201**	**413**
Titulados superiores	60	*55*	*5*
Titulados medios	170	157	13
Personal administración	1.521	1.409	112
Otros	*2.863*	*2.580*	*283*
Celadores	1.565	1.451	114
Oficios	584	499	85
Otros	714	630	84
En formación	**694**	**672**	**22**

El personal es el correspondiente a 22 hospitales, excluidos los 7 hospitales de salud mental.
Fuente: Instituto Aragonés de Estadística con datos la Dirección General de Asistencia Sanitaria. Departamento de Sanidad. Gobierno de Aragón.

Donación y trasplante

Evolución de los trasplantes de órganos y tejidos humanos realizados. Aragón.

	2007	2008	2009	2010	2011	2012	2013	2014	2015	2016	2017	2018
Total trasplantes órganos	103	90	102	105	111	110	125	121	118	148	123	99
Trasplantes renales	63	55	66	65	74	68	85	78	78	104	85	77
Trasplantes hepáticos	33	26	30	31	30	31	32	33	33	34	31	15
Trasplantes cardiacos	7	9	6	9	7	11	8	10	7	10	7	7
Trasplantes de tejidos												
Trasplantes de córnea	62	55	63	48	59	84	56	43	44	128	136	146
Trasplantes médula ósea	29	39	39	34	36	60	58	51	51	46	43	50

Fuente: Coordinación Autonómica deTrasplantes, Aragón. Organización Nacional de Trasplantes. Ministerio de Sanidad, Política Social e Igualdad.

Evolución de las personas donantes de órganos.

	2007	2008	2009	2010	2011	2012	2013	2014	2015	2016	2017	2018
Aragón, donante cadaver muerte encefalica	52	42	44	40	48	34	50	43	44	52	56	36
Aragón, donante cadaver en muerte asistolia	-	-	-	-	-	-	-	-	-	1	3	6
Aragón, donante vivo	1	3	3	4	7	10	11	14	3	10	11	6
España	1.550	1.577	1.606	1.502	1.667	1.643	1.655	1.682	1.851	2.018	2.183	2.241
Aragón sobre España (%)	3,4	2,7	2,7	2,7	2,9	2,1	3,0	2,6	2,4	2,6	2,6	1,6

Fuente: Coordinación Autonómica deTrasplantes, Aragón. Organización Nacional de Trasplantes. Ministerio de Sanidad, Política Social e Igualdad.

Evolución de negativas familiares a la donación de órganos.

Unidad: porcenaje de familiares que se negaron a la donanción de órganos.

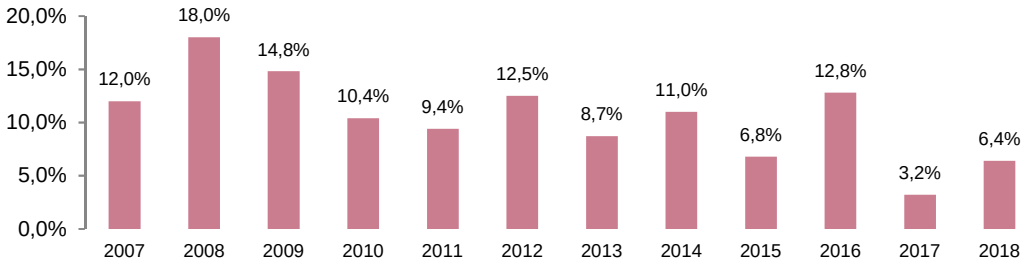

Fuente: Coordinación Autonómica de Trasplantes de Aragón.

Personal sanitario

Profesionales sanitarios colegiados por sexo. Aragón. Año 2018.

	Total	Hombres	Mujeres
Médicos	8.945	4.300	4.645
Enfermeros	8.142	1.033	8.641
Fisioterapeutas	1.533	532	1.001
Farmacéuticos	1.865	536	1.329

Fuente: Instituto Aragonés de Estadística con datos de los Colegios Oficiales de Médicos, Enfermeros, Fisioterapeutas y Farmacéuticos de Huesca, Teruel y Zaragoza.

Personal de los equipos de atención primaria. Aragón.

Unidad: número.

	Número	Tasa por cada 10.000 usuarios
Médicos de familia	959	8,5
Pediatras	176	9,5
Enfermeros	961	7,3
Fisioterapeutas	50	0,4
Matrones	65	2,3
Psicólogos	18	0,1
Trabajadores sociales	32	0,2

Personal de atención primaria a 1 de enero de 2018.

Población a 1 de enero de 2017.

Fuente: Instituto Aragonés de Estadística con datos del Departamento de Sanidad. Servicio Aragonés de Salud.

Usuarios de los equipos de atención primaria, por cada especialista. Aragón.

Unidad: número medio de usuarios.

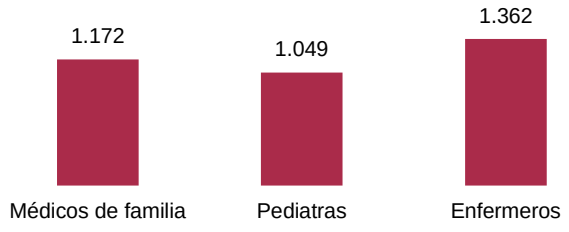

Personal de atención primaria a 1 de enero de 2018.

Población a 1 de enero de 2017.

Fuente: Instituto Aragonés de Estadística con datos del Departamento de Sanidad. Servicio Aragonés de Salud.

Usuarios de médicos de familia: población mayor de 14 años.
Usuarios de pediatras: los niños de 0 a 14 años.
Usuarios de enfermeros: toda la población.

Morbilidad hospitalaria

Distribución de las principales causas de ingresos hospitalarios por sexo. Aragón. 2017.

Unidad: porcentaje.

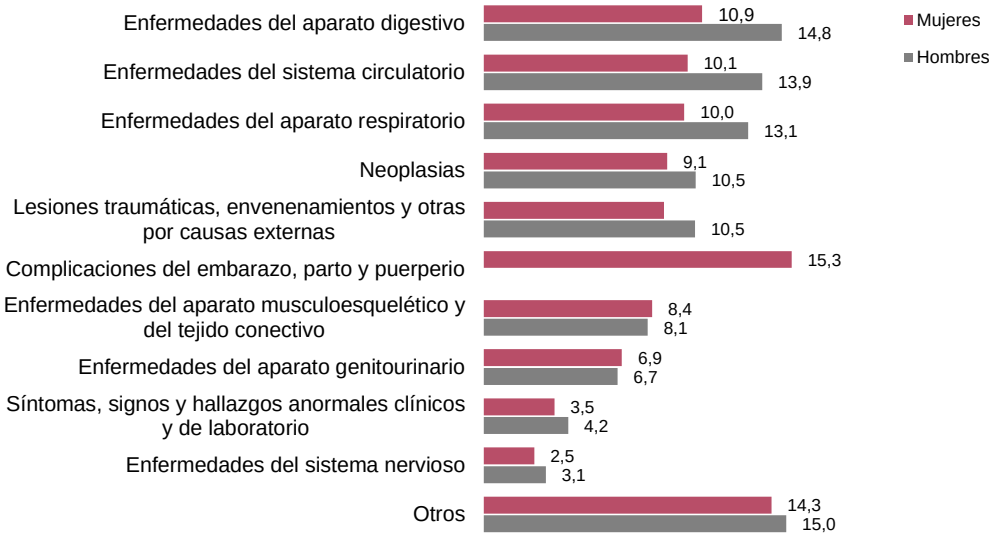

Fuente: Instituto Aragonés de Estadística con datos de la Encuesta de Morbilidad Hospitalaria 2017.INE

Causas de defunción

Distribución de las defunciones según enfermedad que la causó. Aragón. Año 2017.

Unidad: porcentaje.

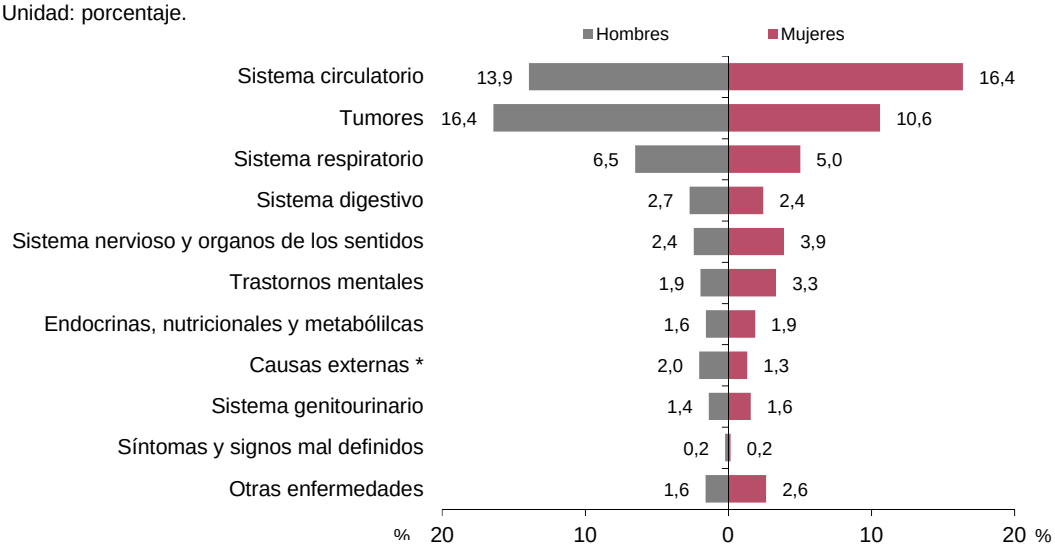

* Causas externas de traumatismos y envenenamientos.

Fuente: Instituto Aragonés de Estadística con datos del Movimiento Natural de la Población. INE.

SERVICIOS SOCIALES

Plazas en centros para personas mayores, discapacitadas, infancia y adolescencia

Plazas en residencias y centros de día para la tercera edad. Aragón. A 31 de diciembre de 2017.

Total de plazas en residencias de tercera edad	17.462
Propias del Instituto Aragonés de Servicios Sociales (IASS)	1.909
De las Corporaciones Locales (CCLL) o Comarcas	3.147
Concertadas por el IASS	467
Plazas en residencias sociales	5.040
Concertadas por el IASS	321
Plazas en residencias mercantiles	7.366
Concertadas por el IASS	502
Total de plazas en centros de día y servicios de estancias diurnas*	3.256
Propias del Instituto Aragonés de Servicios Sociales (IASS)	257
De las Corporaciones Locales (CCLL) o Comarcas	748
Plazas en centros de día sociales	903
Plazas en centros de día mercantiles	1.348

Se consideran plazas en centros de día las de los centros de día propiamente dichos y aquellas que son servicios de estancias diurnas en residencias.
Fuente: Instituto Aragonés de Estadística según datos del Instituto Aragonés de Servicios Sociales y la Secretaría General Técnica del Departamento de Ciudadanía y Derechos Sociales.

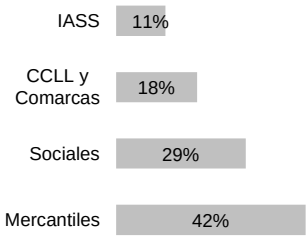

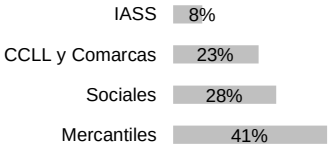

Plazas en centros para personas con discapacidad. Aragón. Año 2017

Con discapacidad fisica gravemente afectadas	
En residencias concertadas	149
En centros de día concertados	99
Con parálisis cerebral y discapacidad mixta gravemente afectadas	
En residencias concertadas	117
Con discapacidad psiquica profunda	
En residencias propias	234
En residencias concertadas	605
En centros de dia propios	30
En centros de dia concertados	581
Con discapacidad psiquica media y ligera	
En residencias concertadas	80
En residencias concertadas con centro ocupacional	685
En centros ocupacionales concertados	1580

Fuente: Instituto Aragonés de Servicios Sociales.

Plazas en centros de infancia y adolescencia. Aragón. Año 2017

Plazas residenciales	319
Centros propios	117
Centros conveniados	38
Centros colaboradores (Acuerdo Marco)	164

Fuente: Instituto Aragonés de Servicios Sociales.

SERVICIOS SOCIALES

Servicio de ayuda a domicilio y teleasistencia

Evolución de los usuarios del Servicio de Ayuda a Domicilio (SAD) y Teleasistencia. Aragón.

	2008	2009	2010	2011	2012	2013	2014	2015	2016	2017
Ayuda a domicilio	12.445	14.587	14.701	15.040	14.825	14.505	13.992	14.138	14.360	13.810
Teleasistencia	16.515	16.346	16.964	16.679	16.346	15.048	15.897	15.051	15.536	16.656

Los usuarios de Ayuda a Domicilio se consideran en el periodo y los de Teleasistencia a 31 de diciembre.

Fuente: Secretaría General Técnica del Departamento de Ciudadanía y Derechos Sociales e Instituto Aragonés de Servicios Sociales. Gobierno de Aragón.

El **Servicio de Ayuda a Domicilio** proporciona atenciones orientadas a facilitar un entorno de convivencia adecuado y tiene como objetivo la prestación de atenciones a las personas con limitaciones de autonomía personal y a las familias en su domicilio para facilitar el desarrollo de las actividades de la vida diaria.

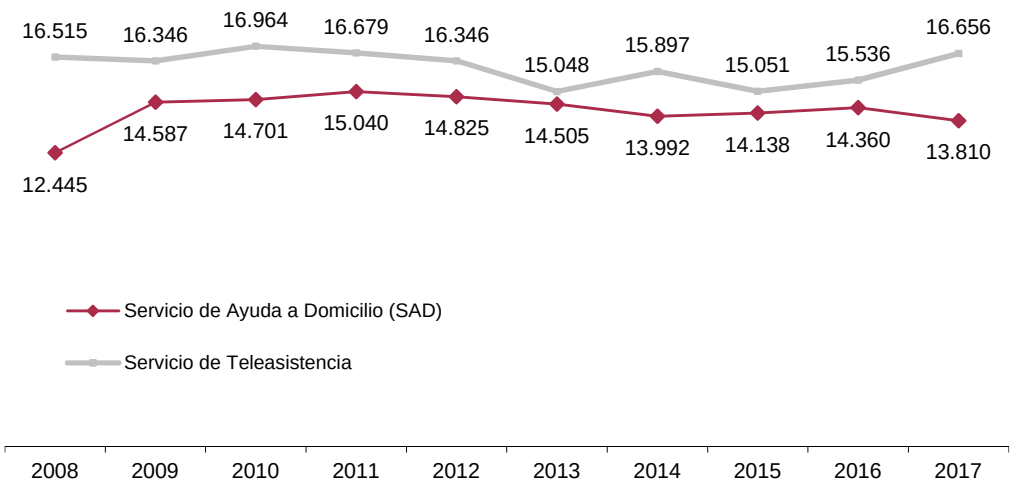

El **Servicio de Teleasistencia** ofrece a las personas usuarias la posibilidad de acceder con inmediatez a los servicios oportunos en situaciones de emergencia o de inseguridad, soledad o aislamiento y posibilita al centro de comunicación atender y conocer el estado de la persona usuaria.

SERVICIOS SOCIALES

Servicio de ayuda a domicilio

Número de usuarios durante el año. Aragón.

	2017
Aragón	**13.810**
Huesca	1.678
Teruel	1.679
Zaragoza	10.453
Zaragoza provincia	4.471
Zaragoza capital	5.982

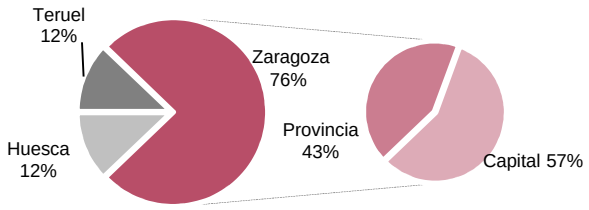

Fuente: Secretaría General Técnica del Departamento de Ciudadanía y Derechos Sociales e Instituto Aragonés de Servicios Sociales. Gobierno de Aragón.

El **Servicio de Ayuda a Domicilio** proporciona atenciones orientadas a facilitar un entorno de convivencia adecuado y tiene como objetivo la prestación de atenciones a las personas con limitaciones de autonomía personal y a las familias en su domicilio para facilitar el desarrollo de las actividades de la vida diaria.

Servicio de teleasistencia

Número de usuarios a 31 de diciembre. Aragón.

	2017
Aragón	**16.656**
Huesca	1.625
Teruel	1.617
Zaragoza	13.414
Zaragoza provincia	2.074
Zaragoza capital	11.340

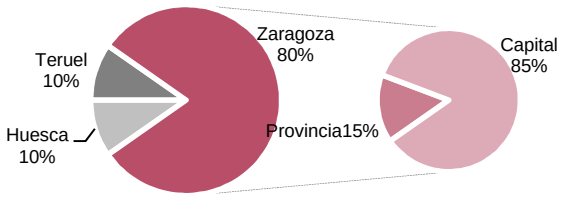

Fuente: Secretaría General Técnica del Departamento de Ciudadanía y Derechos Sociales e Instituto Aragonés de Servicios Sociales. Gobierno de Aragón.

El **Servicio de Teleasistencia** ofrece a las personas usuarias la posibilidad de acceder con inmediatez a los servicios oportunos en situaciones de emergencia o de inseguridad, soledad o aislamiento y posibilita al centro de comunicación atender y conocer el estado de la persona usuaria.

Prestaciones y ayudas económicas de Servicios Sociales

Beneficiarios e importe medio de las ayudas del Instituto Aragonés de Servicios Sociales. Aragón. Año 2017.

	Beneficiarios			Importe medio anual (euros/persona)
	Total	Hombres	Mujeres	
Pensiones no contributivas de jubilación *	5.247	1.151	4.096	4.424
Pensiones no contributivas de Invalidez *	2.998	1.475	1.253	4.976
Pensiones de ancianidad y enfermedad (PAE)	5	2	3	2.170
Ingreso Aragonés de Inserción (IAI)	10.460	4.297	6.163	4.717
Ayudas de integración familiar	3.007	969	2.038	965
Prestaciones derivadas de la Ley Estatal de Integración Social para personas con discapacidad (LISMI) *	409	-	-	1.138
Becas en centros de Servicios Sociales	439	217	222	1.313
Ayudas individuales para personas discapacitadas	575	296	279	426

* Prestaciones de la Seguridad Social, gestionadas por el Instituto Aragonés de Servicios Sociales.

Las *pensiones asistenciales de ancianidad y enfermedad* quedan derogadas en 1992 sin afectar a las pensiones ya reconocidas. Las prestaciones a discapacitados previstas en la *LISMI* quedaron modificadas sustancialmente por las prestaciones no contributivas de la Seguridad Social, siendo derogados algunos de sus subsidios, sin afectar a las ya reconocidas.

Fuente: Instituto Aragonés de Servicios Sociales.

Evolución de los beneficiarios de las prestaciones y ayudas del Instituto Aragonés de Servicios Sociales. Aragón.

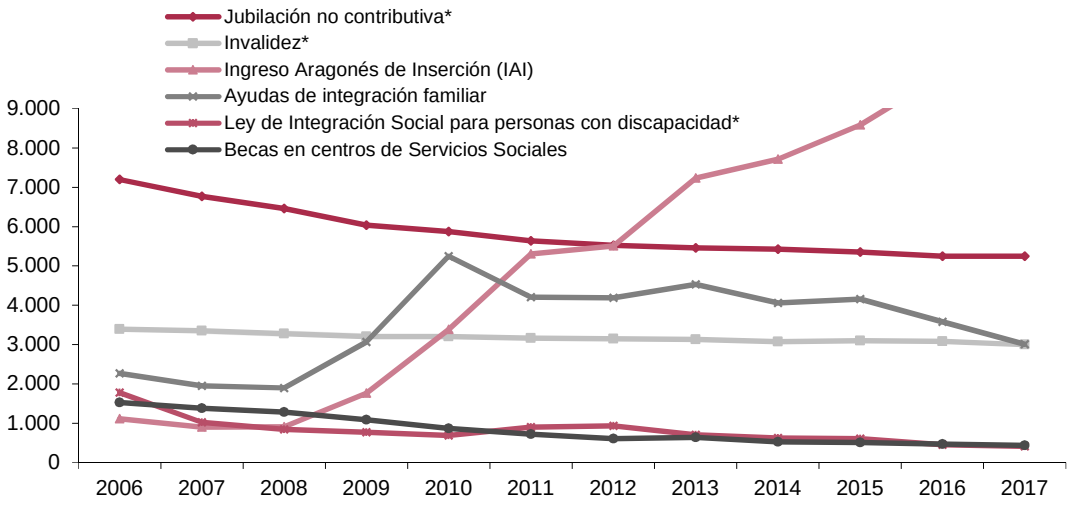

Prestaciones y ayudas económicas de Servicios Sociales

Prestaciones y ayudas económicas del Instituto Aragonés de Servicios Sociales (IASS). Año 2017.

	Aragón	Huesca	Teruel	Zaragoza
Pensiones no contributivas de Jubilación *				
Beneficiarios	5.247	1.095	500	3.652
Gasto anual (euros)	23.189.835	-	-	-
Pensiones no contributivas de Invalidez *				
Beneficiarios	2.998	647	215	2.136
Gasto anual (euros)	14.917.642	-	-	-
Pensiones de Ancianidad y Enfermedad (PAE)				
Beneficiarios	5	0	2	3
Gasto anual (euros)	10.850	-	-	-
Ingreso Aragonés de Inserción (IAI)				
Beneficiarios	10.460	788	661	9.011
Gasto anual (euros)	49.336.224	-	-	-
Ayudas de Integración Familiar (AIF)				
Beneficiarios	3.007	409	477	2.121
Gasto anual (euros)	2.902.808	-	-	-
Prestaciones derivadas de la Ley Estatal de Integración Social para personas con discapacidad (LISMI) *				
Beneficiarios	409	52	28	329
Gasto anual (euros)	465.409	53.638	38.306	373.465
Becas para centros de Servicios Sociales Especializados				
Beneficiarios	439	93	76	567
Gasto anual (euros)	575.529	-	-	-
Ayudas individuales para personas con discapacidad				
Beneficiarios	575	115	76	384
Gasto anual (euros)	244.848	-	-	-

* Prestaciones de la Seguridad Social, gestionadas por el Instituto Aragonés de Servicios Sociales.

Fuente: Instituto Aragonés de Servicios Sociales.

Atención a las personas en situación de dependencia

Solicitudes, dictámenes y personas beneficiarias con derecho a prestación a 31 de diciembre de 2018.

	Aragón	España
Solicitudes registradas	49.707	1.767.186
Porcentaje sobre el total de habitantes	3,8%	3,8%
Resoluciones	42.117	1.638.618
Porcentaje sobre solicitudes	84,7%	92,7%
Grado III	11.512	384.195
Grado II	13.712	490.680
Grado I	9.922	429.437
Sin grado	6.971	334.306
Beneficiarios con prestaciones	35.146	1.304.312

Fuente: Sistema para la Autonomía y Atención a la Dependencia. IMSERSO.

Dependencia: es el estado de carácter permanente en el que se encuentran las personas que, por razones derivadas de la edad, la enfermedad o la discapacidad y ligadas a la falta o la pérdida de autonomía física, mental, intelectual, o sensorial, precisan de la atención de otra u otras personas o ayudas importantes para realizar actividades básicas de la vida diaria o, en el caso de las personas con discapacidad intelectual o enfermedad mental, de otros apoyos para su autonomía persona.

Distribución de las personas beneficiadas y las prestaciones a 31 de diciembre de 2018.

	Aragón	España
Total de prestaciones	34.548	1.320.659
Prevención, dependencia y promoción autonomía personal	3.683	52.274
Teleasistencia	2.546	224.714
Ayuda a domicilio	3.649	235.924
Centros de día/noche	1.584	94.802
Atención residencial	4.110	166.579
Prestación económica vinculada servicio	5.581	132.491
Prestación económica cuidados familiares	13.415	406.849
Prestación económica asistencia personal	0	7.026
Total de beneficiarios con prestaciones	29.146	1.054.275

Fuente: Sistema para la Autonomía y Atención a la Dependencia. IMSERSO.

CULTURA, OCIO Y DEPORTE

Cultura y ocio

Infraestructura cultural. Año 2017.

	Aragón	España	Porcentaje de Aragón sobre España
Archivos	2.973	36.484	8,1
Bibliotecas*	324	6.636	4,9
Museos y colecciones museográficas*	70	1.521	4,6
Bienes de Interés cultural (inmuebles)	823	17.579	4,7
Espacios escénicos teatrales estables	39	1.656	2,4
Salas de conciertos	9	539	1,7
Locales de cine	28	739	3,8
Salas de cine	84	3.618	2,3
Empresas con actividades de bibliotecas, archivos y museos	154	4.625	3,3
Empresas de edición de libros, periódicos y otras editoriales	146	7.701	1,9
Empr. de cinematografía, vídeo, radio, TV y edición musical	157	9.077	1,7
Agencias de noticias	1	80	1,3

* Los datos son del año 2016.

Fuente: Estadística de Bibliotecas 2016 elaborada por Instituto Aragonés de Estadística, Sección de bibliotecas de Aragón e INE, Anuario estadístico 2017 del Ministerio de Educación, Cultura y Deporte y DIRCE.

Producción cultural. Año 2017.

	Aragón	España	Porcentaje de Aragón sobre España
Representaciones de obras teatrales	2.397	46.485	5,2
Festivales teatrales	25	803	3,1
Representaciones de género lírico	22	1.200	1,8
Representaciones de danza	123	2.049	6,0
Conciertos de música clásica	666	15.420	4,3
Conciertos de música popular	5.733	87.924	6,5
Obras musicales editadas[1]	7	1.194	0,6
Películas exhibidas (largometrajes)	433	1.806	24,0
Festivales de cine	1	33	3,0
Libros editados en soporte papel[2]	1043	61.519	1,7
Libros editados en otros soportes[2]	159	28.443	0,6

[1] Inscritas en ISMN (International Standard Music Number).

[2] Inscritos en ISBN (International Standard Book Number).

Fuente: Instituto Aragonés de Estadística con datos del Anuario estadístico 2017 del Ministerio de Cultura.

Cultura y ocio

Hábitos y prácticas culturales. Periodo 2014-2015.

Unidad: porcentaje de personas que realizaron cada actividad en el último año.

	Aragón	España
Fueron al cine	51,2	54,0
Visitaron museos	38,1	33,2
Visitaron exposiciones	32,7	23,8
Visitaron monumentos	54,2	41,4
Asistieron al teatro	21,8	23,2
Suelen escuchar música	84,7	87,2
Fueron a una biblioteca	23,3	22,7
Leyeron libros	64,5	62,2
Usaron Internet, en el último trimestre	66,9	69,2

Fuente: Encuesta de Hábitos y Prácticas Culturales en España 2014-2015. Ministerio de Educación, Cultura y Deporte.

Gasto medio anual en bienes y servicios culturales, por persona, según grupos de gasto. Año 2017.

Unidad: euros.

	Aragón	España
Total general	691,8	718,3
Libro y publicaciones periódicas	161,8	145,2
Servicios culturales	150,2	137,3
Soportes, equipos y accesorios audiovisuales y de tratamiento de la información	140,5	172,0
Telefonía móvil y servicios relacionados con Internet	239,3	263,8

Fuente: Instituto Aragonés de Estadística con datos de Encuesta de Presupuestos Familiares, año 2017. Instituto Nacional de Estadística.

Medios de comunicación

Penetración de medios de comunicación. Año 2018.

Unidad: porcentaje de población de 14 años y más que consume medios de comunicación.

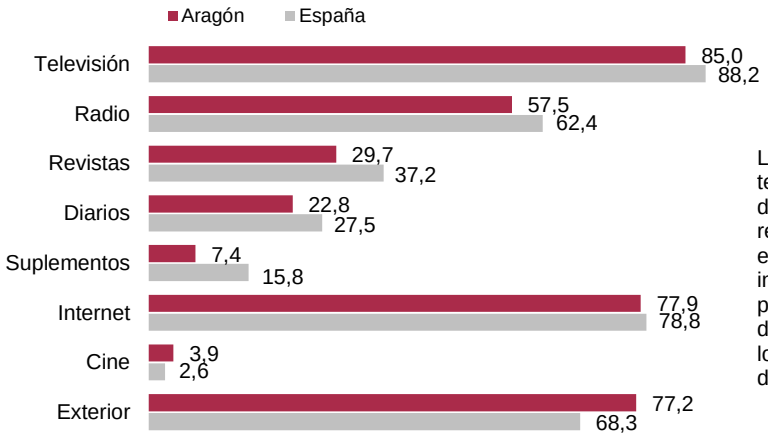

Las audiencias de televisión y radio son diarias, la de cine se refiere a al menos una vez en la última semana, la de internet es sobre las personas que lo usaron el día de ayer, y el exterior a lo visto en publicidad el día de ayer.

Fuente: Instituto Aragonés de Estadística con datos del Marco General de los Medios en España. Asociación para la Investigación de Medios de Comunicación (AIMC).

Evolución del consumo de radio y televisión.

Unidad: promedio minutos por persona y día.

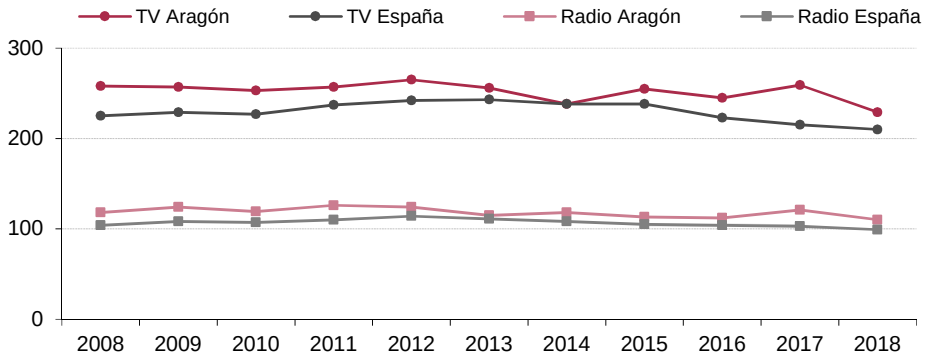

Fuente: Instituto Aragonés de Estadística con datos del Marco General de los Medios en España. Asociación para la Investigación de Medios de Comunicación (AIMC).

Deporte

Deporte federado. Año 2017.

	Número de licencias federativas		Número de clubes federados	
	Aragón	España	Aragón	España
Total	147.852	3.761.498	5.574	67.030
Fútbol	40.153	1.027.907	3.164	21.148
Caza	27.202	328.677	817	5.965
Baloncesto	14.194	354.328	223	3.473
Montaña y escalada	11.763	237.825	188	2.748
Golf	6.038	270.463	18	589
Pesca y casting	5.277	52.526	79	1.329
Atletismo	3.851	81.673	71	1.623
Balonmano	3.687	98.709	34	916
Judo	3.428	105.388	39	1.025
Ciclismo	2.910	74.664	146	3.745
Padel	2.794	68.788	41	1.158
Patinaje	2.122	60.425	67	1.196
Tenis	1.891	77.864	38	1.179
Natación	1.891	64.119	28	794
Tiro olímpico	1.794	49.722	17	436
Hipica	1.618	51.362	62	835
Otros	17.239	757.058	542	18.871

Fuente: Consejo Superior de Deportes.

Evolución del número de licencias federativas.

Unidad: tasa de variación anual.

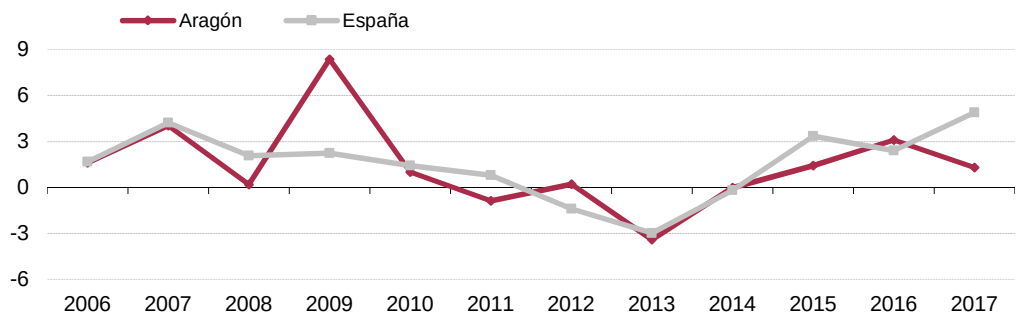

Fuente: Consejo Superior de Deportes.

Seguridad ciudadana y Justicia

Actividad de la Justicia. Año 2018.

Unidad: número.

	Aragón	España
Estadística de condenados por la Justicia		
Delitos cometidos por adultos	9.253	394.301
Adultos condenados	6.583	285.336
Penas: adultos	17.409	734.919
Delitos cometidos por menores	635	22.269
Menores condenados	313	13.643
Juzgados de Paz		
Asuntos civiles resueltos en los Juzgados de Paz	28.534	856.816
Asuntos penales resueltos en los Juzgados de Paz	19.708	777.333
Violencia de género		
Denuncias de violencia sobre las mujeres	3.860	166.260
Mujeres muertas por violencia de género	0	49
Población reclusa en centros penitenciarios	1.852	58.814
Población reclusa en centros penitenciarios: hombres	1.757	54.449
Población reclusa en centros penitenciarios: mujeres	95	4.365

Fuente: Instituto Aragonés de Estadística con datos del Instituto Nacional de Estadística, Ministerio del Interior, Consejo General del Poder Judicial y Justicia de Aragón.

Indicadores de la actividad de la Justicia. Año 2017.

Unidad: tasa por 1.000 habitantes.

	Aragón	España
Delitos de adultos	8,5	10,3
Condenados: adultos	6,0	7,5
Delitos cometidos por menores[(1)]	13,1	12,2
Denuncias de violencia sobre las mujeres[(2)]	5,8	7,0
Población reclusa	1,7	1,5

[(1)] La tasa para menores se ha calculado con la población de 14 a 17 años y para adultos con la población de 18 y más años

[(2)] La tasa se ha calculado con la población femenina.

Fuente: Instituto Aragonés de Estadística con datos del Instituto Nacional de Estadística, Ministerio del Interior y Consejo General del Poder Judicial.

SEGURIDAD CIUDADANA

Delitos

Delitos cometidos por adultos según tipo. Año 2017.

Unidades: número de delitos.

	Aragón	España
Total Delitos	9.253	394.301
Homicidio y sus formas	30	1.158
Lesiones	1.771	65.519
Contra la libertad	680	25.783
Torturas e integridad moral	195	7.198
Contra la libertad e indemnidad sexuales	88	2.764
Contra las relaciones familiares	130	6.595
Contra el patrimonio y el orden socioeconómico	3.201	136.992
Contra la seguridad colectiva	1.990	98.021
Falsedades	202	7.783
Contra la Administración Pública	50	1.678
Contra la Administración de Justicia	389	19.993
Contra el orden público	416	14.753
Resto de delitos	111	6.064

Fuente: Instituto Aragonés de Estadística con datos del Registro Central de Penados del Ministerio de Justicia.

Personas condenadas en Aragón.

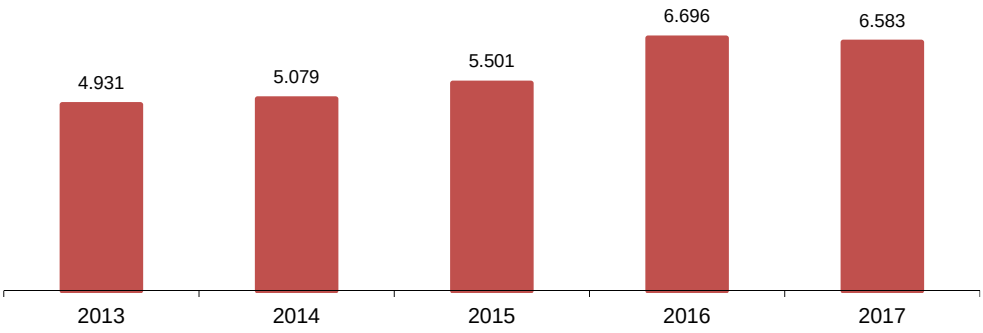

Fuente: Instituto Aragonés de Estadística con datos del Registro Central de Penados del Ministerio de Justicia.

Siniestralidad vial

Accidentes y víctimas. Año 2017

	Aragón		España	
	Número	Tasa de variación anual (%)	Número	Tasa de variación anual (%)
Accidentes en carretera				
Accidentes con víctimas	1.221	17,5	37.493	2,1
Fallecidos	64	4,9	1.321	2,3
Heridos	1.811	16,8	57.106	1,2
Accidentes en zona urbana				
Accidentes con víctimas	1.185	4,4	64.740	-1,4
Fallecidos	16	33,3	509	-1,9
Heridos	1.478	2,6	82.056	-2,3

Fuente: Instituto Aragonés de Estadística con datos del Anuario estadístico de Tráfico 2015, Dirección General de Tráfico.

Evolución de la siniestralidad vial. Aragón.

Accidentes con víctimas

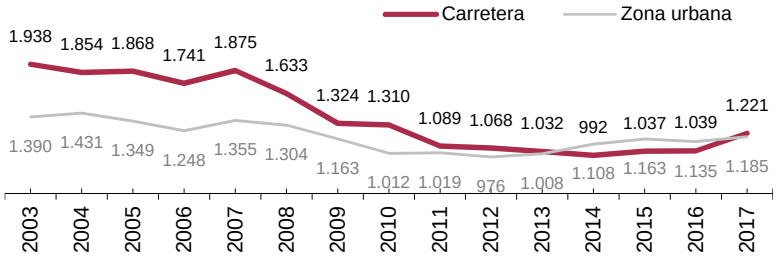

Víctimas mortales

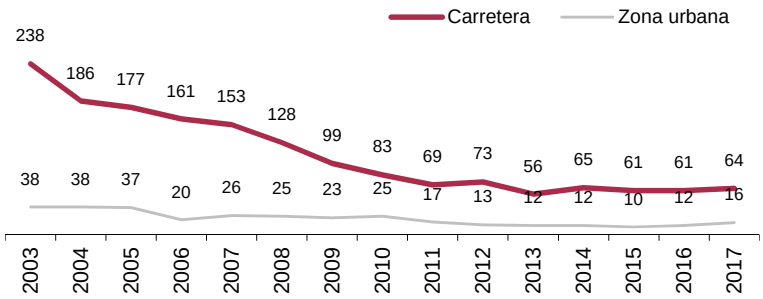

Las víctimas mortales son aquellas que han ocurrido hasta 30 días después de producirse el accidente.

Fuente: Instituto Aragonés de Estadística con datos del Anuario estadístico de Tráfico 2017, Dirección General de Tráfico.

Siniestralidad vial

Accidentes con víctimas y nº de éstas según tipo de vía. Año 2017.

	Aragón		España	
	Número	Tasa de variación anual (%)	Número	Tasa de variación anual (%)
Vías interurbanas				
En autopista				
Accidentes	40	73,9	3.932	9,5
Fallecidos	4	-	85	0,0
Total heridos	55	19,6	6.321	9,2
Heridos hospitalizados	7	250,0	285	-1,7
En autovía				
Accidentes	278	24,1	8.608	-0,4
Fallecidos	4	-50,0	223	-7,9
Total heridos	450	28,9	13.952	-0,8
Heridos hospitalizados	24	-11,1	728	-12,3
En vía convencional				
Accidentes	817	13,9	23.323	7,3
Fallecidos	53	6,0	943	7,5
Total heridos	1198	15,0	34.540	5,7
Heridos hospitalizados	171	4,9	3.483	-1,6
En camino vecinal				
Accidentes	44	-21,4	984	0,6
Fallecidos	1	-66,7	57	7,5
Total heridos	53	-37,6	1.408	0,4
Heridos hospitalizados	10	-47,4	177	-2,7
En otras vías				
Accidentes	42	121,1	646	-63,5
Fallecidos	2	-	13	-61,8
Total heridos	55	89,7	885	-64,3
Heridos hospitalizados	15	275,0	93	-55,1
Vías urbanas				
Accidentes	1185	4,4	64.740	-1,4
Fallecidos	16	33,3	509	-1,9
Total heridos	1478	2,6	82.056	-2,3
Heridos hospitalizados	171	7,5	4.780	1,6

Nota: (-) este valor no se puede calcular.

Fuente: Instituto Aragonés de Estadística con datos del Anuario estadístico de Tráfico 2017, Dirección General de Tráfico.

ECONOMÍA Y MERCADO DE TRABAJO

PIB, RENTA Y COMERCIO CON EL EXTRANJERO

EMPRESAS

MERCADO DE TRABAJO

PRECIOS DE CONSUMO. IPC

AGRICULTURA Y GANADERÍA

ENERGÍA

INDUSTRIA

CONSTRUCCIÓN

SERVICIOS

COMERCIO

TURISMO

TRANSPORTE

PIB, RENTA Y COMERCIO CON EL EXTRANJERO

Producto interior bruto (PIB) y Renta disponible bruta (RDB)

Producto interior bruto. Aragón.

	Producto interior bruto		Producto interior bruto per cápita	
	Millones de euros	Tasa de variación* (%)	Euros	Tasa de variación (%)
Año 2015	33.327	1,5	25.214	2,10
Año 2016	34.699	3,2	26.352	4,50
Año 2017	36.380	3,4	27.648	4,90

* Tasa de variación de volumen.

Producto interior bruto: medida de actividad económica, es el valor de los bienes y servicios producidos en una región menos los bienes y servicios que se utilizan para producirlos.

Renta disponible bruta. Aragón.

	Renta disponible bruta		Renta disponible bruta per cápita	
	Millones de euros	Tasa de variación (%)	Euros	Tasa de variación (%)
Año 2014	20.419	-0,10	15.372	0,30
Año 2015	20.534	0,60	15.536	1,10
Año 2016	20.912	1,80	15.882	2,20

Renta disponible bruta: mide los ingresos de que disponen los residentes de un territorio para destinarlos al consumo o al ahorro.

Componentes del PIB. Año 2017. Aragón.

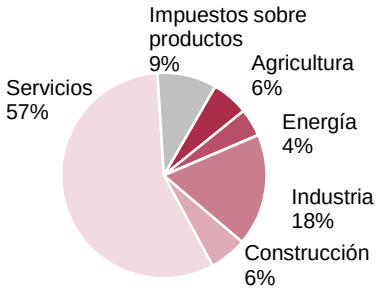

Componentes del PIB. Año 2017. España.

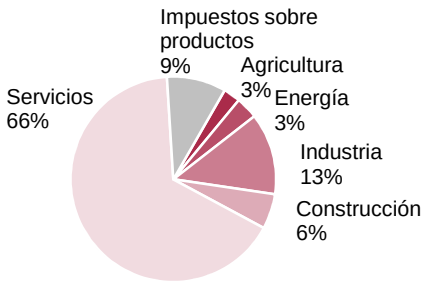

PIB y RDB. Aragón, España y la Unión Europea (UE-28).

	Aragón	España	Unión Europea
Producto interior bruto (millones de euros). Año 2017.	36.380	1.166.319	15.383.066
Producto interior bruto per cápita (euros). Año 2017.	27.648	25.064	30.000
Renta disponible bruta (millones de euros). Año 2016.	20.912	686.581	-
Renta disponible bruta per cápita (euros). Año 2016.	15.882	14.781	-

Fuentes: Contabilidad Regional de España. Base 2010. INE y elaboración propia segun datos Eurostat.

PIB, RENTA Y COMERCIO CON EL EXTRANJERO

Producto interior bruto

PIB a precios de mercado por actividad. Año 2017.

Ramas de actividad	Aragón Millones de euros	Aragón Porcentaje sobre total	España Millones de euros	España Porcentaje sobre total
Agricultura, ganadería, silvicultura y pesca	2.122	5,8	31.335	2,7
Industrias extractivas; industria manufacturera; suministro de energía eléctrica, gas, vapor y aire acondicionado; suministro de agua, actividades de saneamiento, gestión de residuos y descontaminación	8.015	22,0	190.375	16,3
De las cuales: Industria manufacturera	6.415	17,6	149.778	12,8
Construcción	2.155	5,9	64.751	5,6
Comercio al por mayor y al por menor; reparación de vehículos de motor y motocicletas; transporte y almacenamiento; hostelería	6.721	18,5	253.553	21,7
Información y comunicaciones	844	2,3	44.447	3,8
Actividades financieras y de seguros	1.203	3,3	41.272	3,5
Actividades inmobiliarias	3.094	8,5	112.981	9,7
Actividades profesionales, científicas y técnicas; actividades administrativas y servicios auxiliares	1.691	4,6	86.101	7,4
Administración pública y defensa; seguridad social obligatoria; educación; actividades sanitarias y de servicios sociales	6.071	16,7	190.412	16,3
Actividades artísticas, recreativas y de entretenimiento; reparación de artículos de uso doméstico y otros servicios	1.067	2,9	42.240	3,6
Valor añadido bruto total	32.984	90,7	1.057.467	90,7
Impuestos netos sobre los productos	3.395	9,3	108.852	9,3
Producto interior bruto a precios de mercado	**36.380**	**100,0**	**1.166.319**	**100,0**

Fuente: Instituto Aragonés de Estadística según Contabilidad Regional de España (base 2010) INE.

Participación sectorial de Aragón en España. Año 2017.

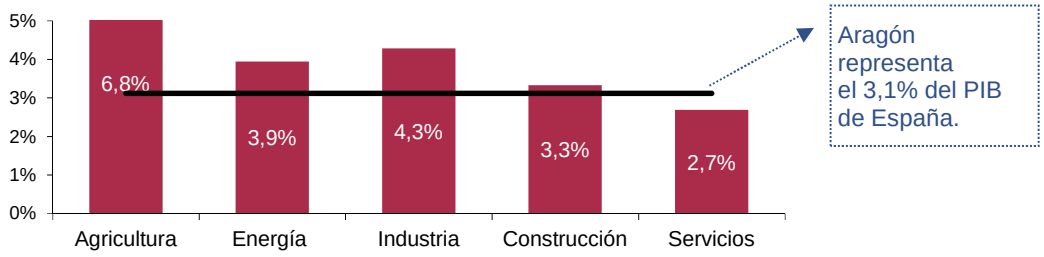

PIB, RENTA Y COMERCIO CON EL EXTRANJERO

Comercio de mercancías con el extranjero

Principales clientes. Aragón. Año 2018.

	Exportaciones y expediciones	
	Millones de euros	Porcentaje
Total	**11.915,69**	**100,00**
Europa	9.088,22	76,27
UE28	8.529,39	71,58
Francia	2.279,56	19,13
Alemania	1.598,75	13,42
Italia	1.196,59	10,04
Asia	1.375,43	11,54
China	338,81	2,84
Japón	188,45	1,58
África	540,24	4,53
Marruecos	207,70	1,74
Argelia	149,94	1,26
América	818,97	6,87
Estados Unidos	318,37	2,67
México	145,86	1,22
Resto	92,84	0,78

Principales proveedores. Aragón. Año 2018.

	Importaciones e introducciones	
	Millones de euros	Porcentaje
Total	**11.760,27**	**100,00**
Europa	7.414,06	63,04
UE28	6.278,39	53,39
Alemania	1.530,34	13,01
Francia	1.328,11	11,29
Turquía	986,47	8,39
Asia	2.995,49	25,47
China	1.652,95	14,06
Rep. de Corea	284,51	2,42
África	1.094,58	9,31
Marruecos	961,49	8,18
Egipto	48,42	0,41
América	252,25	2,14
Estados Unidos	132,76	1,13
México	56,84	0,48
Resto	3,90	0,03

Principales productos. Aragón. Año 2018.

Unidad: millones de euros.

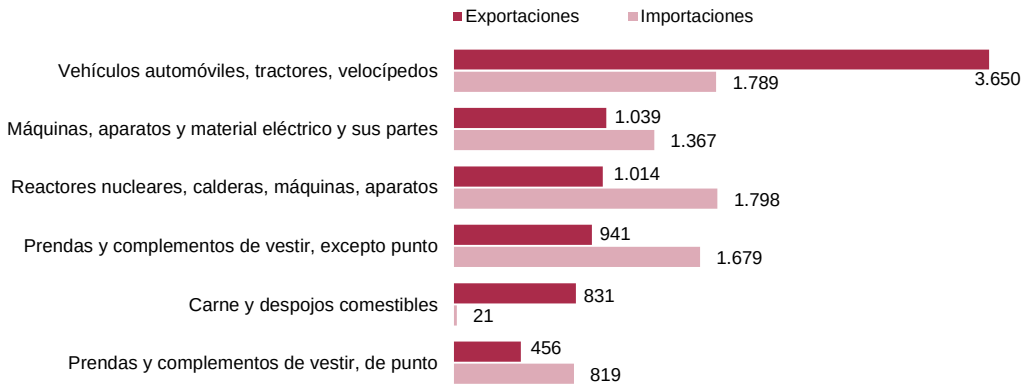

Fuente: IAEST según datos provisionales del Departamento de Aduanas e II.EE. Agencia Tributaria.

Comercio de mercancías con el extranjero

Tasas de cobertura por continentes. Aragón. Año 2018.

Unidad: exportaciones/importaciones*100

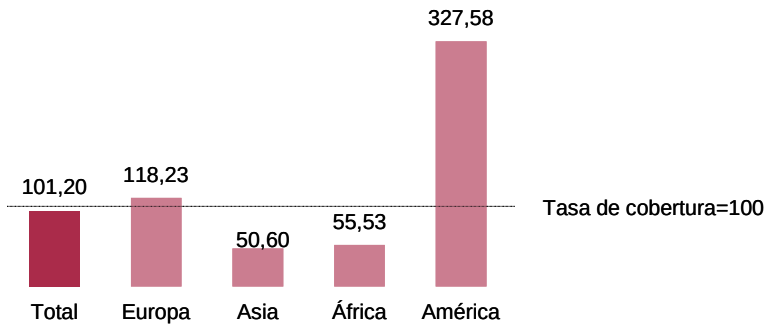

El comercio de mercancías con el extranjero recoge exclusivamente el comercio intracomunitario (países de la Unión Europea) y el comercio extracomunitario (resto de países), pero excluye las operaciones entre Aragón y otras Comunidades Autónomas de España

Evolución del comercio de mercancías con el extranjero. Aragón.

Unidad: millones de euros.

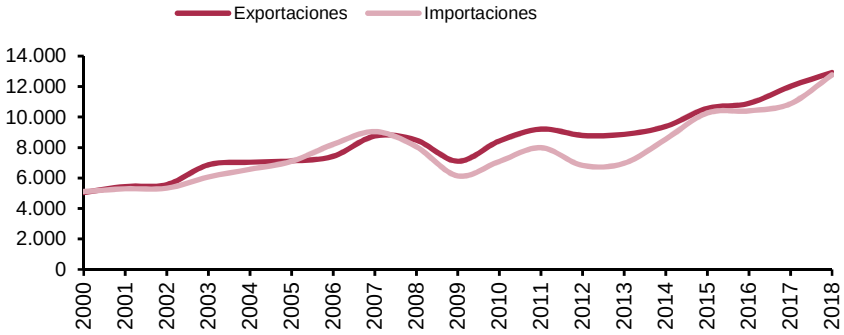

Fuente: IAEST según datos provisionales del Departamento de Aduanas e II.EE. Agencia Tributaria.

EMPRESAS

Empresas

Empresas según actividad principal y estrato de asalariados. Aragón. 1 de enero de 2018.

Unidad: número de empresas.

Ramas de actividad según CNAE-2009	Total	Sin asalariados	De 1 a 9	De 10 a 49	De 50 a 199	De 200 o más
Total de empresas	**91.493**	**48.871**	**38.135**	**3.755**	**591**	**141**
Industria y Energía	6.893	2.199	3.438	1.016	190	50
De las cuales: Industria manufacturera	5.850	1.676	3.003	941	181	49
Industria de la alimentación, fabricación de bebidas e industria del tabaco	1.076	235	609	195	33	4
Industria textil, confección de prendas de vestir e industria del cuero y del calzado	498	214	218	63	3	0
Industria de la madera y del corcho, industria del papel y artes gráficas	697	229	395	59	11	3
Coquerías y refino de petróleo; industria química; fabricación de productos farmaceúticos	156	33	63	43	13	4
Fabricación de productos de caucho y plásticos y de otros productos minerales no metálicos	407	98	194	90	20	5
Metalurgia y fabricación de productos metálicos, expecto maquinaria y equipo	1.306	342	742	187	32	3
Fabricación de productos informáticos, electrónico y ópticos; fabricación de material y equipo técnico; fabricación de maquinaria y equipo n.c.o.p.	530	109	225	151	33	12
Fabricación de material de transporte	155	22	53	42	23	15
Fabricación de muebles; otras industrias manufactureras y reparación e instalación de maquinaria y equipo	1.025	394	504	111	13	3
Construcción	12.228	7.279	4.523	391	33	2
Servicios	72.372	39.393	30.174	2.348	368	89
Comercio al por mayor y al por menor; reparación de vehículos de motor y motocicletas	19.072	8.439	9.899	655	64	15
Transporte y almacenamiento	5.929	3.589	2.033	255	41	11
Hostelería	7.893	2.462	5.135	261	31	4
Información y comunicaciones	1.283	726	456	84	14	3
Actividades financieras y de seguros	2.148	1.578	546	19	1	4
Actividades inmobiliarias	5.384	4.174	1.194	14	1	1
Actividades profesionales, científicas y técnicas; actividades administrativas y servicios auxliares	14.708	9.519	4.715	397	56	21
Educación	2.944	1.799	933	146	53	13
Actividades sanitarias y de servicios sociales	4.251	2.581	1.378	216	68	8
Actividades artísticas, recreativas y de entrenimiento; reparación de artículos de uso doméstico y otros servicios	8.760	4.526	3.885	301	39	9

Fuente: Instituto Aragonés de Estadística según Directorio Central de Empresas, Instituto Nacional de Estadística.

EMPRESAS

Empresas

Empresas por provincia y estrato de asalariados. Aragón. A 1 de enero de 2018.

Unidad: número de empresas.

	Total	Sin asalariados	De 1 a 9	De 10 a 49	De 50 a 199	De 200 o más
Total Aragón	91.493	48.871	38.135	3.755	591	141
Huesca	16.503	8.242	7.479	685	86	11
Teruel	9.345	4.683	4.297	332	27	6
Zaragoza	65.645	35.946	26.359	2.738	478	124

Fuente: Instituto Aragonés de Estadística según Directorio Central de Empresas, Instituto Nacional de Estadística.

Locales según actividad principal y estrato de asalariados. Aragón. A 1 de enero de 2018.

Unidad: número de locales.

	Total	Sin asalariados	De 1 a 9	De 10 a 49	De 50 a 199	De 200 o más
Total locales	105.222	56.708	42.855	4.744	742	173
Industria y Energía	7.982	2.783	3.814	1.099	224	62
Construcción	13.281	8.082	4.780	390	26	3
Servicios	83.959	45.843	34.261	3.255	492	108

Fuente: Instituto Aragonés de Estadística según Directorio Central de Empresas, Instituto Nacional de Estadística.

Empresas y locales según condición jurídica. Aragón. A 1 de enero de 2018.

Unidad: porcentaje.

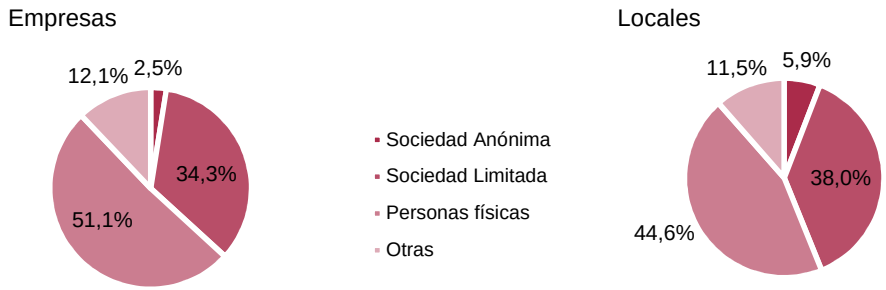

Fuente: Instituto Aragonés de Estadística según Directorio Central de Empresas, Instituto Nacional de Estadística.

Actividad laboral

Distribución de la población de 16 y más años en relación con la actividad. Aragón. Media anual 2018.

Unidad: miles de personas.

- Población de 16 y más años (1.094,4)
  - Activos (642,1)
    - Ocupados (573,8)
      - Asalariados (480,3)
        - Sector Público (106,0)
        - Sector Privado (374,3)
      - No Asalariados (93,1)
        - Empleador y/o Empresario (91,9)
        - Cooperativista y otros (1,2)
    - Parados (68,3)
      - Han trabajado anteriormente (59,9)
      - Buscan su primer empleo (8,3)
  - Inactivos (452,3)
    - Estudiante (72,6)
    - Jubilación (237,1)
    - Labores del hogar (99,2)
    - Incapacidad permanente (34,7)
    - Otras situaciones (8,7)

Distribución porcentual. Aragón.

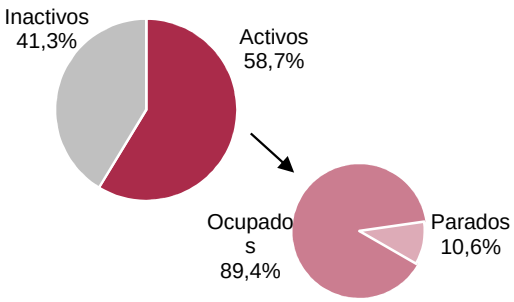

Distribución porcentual. España.

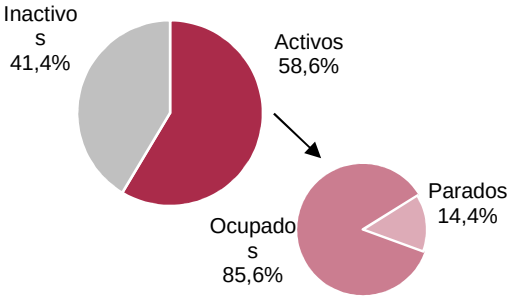

Fuente: Instituto Aragonés de Estadística según la Encuesta de Población Activa. Instituto Nacional de Estadística.

MERCADO DE TRABAJO

Población activa

Características de la población activa. Aragón. Media anual 2018.

Unidad: miles de personas y porcentaje.

Ocupados y parados por sector de actividad y sexo.

	Ocupados				Parados*			
	Hombres	%	Mujeres	%	Hombres	%	Mujeres	%
Total	**314,4**	**100,0**	**259,4**	**100,0**	**32,4**	**100,0**	**35,9**	**100,0**
Agricultura	30,9	9,8	7,6	2,9	2,7	8,5	1,5	4,2
Industria	87,0	27,7	28,0	10,8	3,9	12,1	2,0	5,5
Construcción	30,6	9,7	4,1	1,6	1,9	5,9	0,3	0,8
Servicios	165,8	52,7	219,7	84,7	8,4	26,1	13,2	36,6
Sin empleo anterior	-	-	-	-	15,3	47,4	19,0	52,9

Ocupados

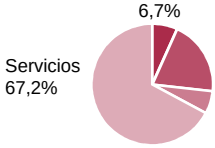

Parados*

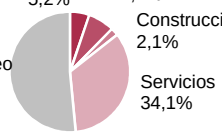

* Sólo se clasifican por sector económico los parados que han dejado su último empleo hace 12 meses o menos.

Fuente: Instituto Aragonés de Estadística según la Encuesta de Población Activa. Instituto Nacional de Estadística.

Ocupados y parados por grupos de edad y sexo.

	Ocupados				Parados			
	Hombres	%	Mujeres	%	Hombres	%	Mujeres	%
Total	**314,4**	**100,0**	**259,4**	**100,0**	**32,4**	**100,0**	**35,9**	**100,0**
De 16 a 19 años	3,1	1,0	1,4	0,5	1,8	5,4	1,2	3,3
De 20 a 24 años	14,0	4,5	10,0	3,8	4,3	13,4	3,5	9,8
De 25 a 54 años	239,3	76,1	199,5	76,9	21,3	65,8	25,2	70,3
De 55 y más	58,0	18,4	48,6	18,7	5,0	15,5	6,0	16,6

Fuente: Instituto Aragonés de Estadística según la Encuesta de Población Activa. Instituto Nacional de Estadística.

Tasas de empleo y paro.

Unidad: porcentaje.

	Aragón	España
Tasa de empleo	52,4	49,7
Tasa de paro	10,6	15,3
Tasa de paro de jóvenes	27,6	34,4
Parados de larga duración	43,5	49,0

Fuente: Instituto Aragonés de Estadística según EPA. INE.

Tasa de empleo: ocupados sobre población de 16 y más años.
Tasa de paro: parados sobre población activa.
Tasa de paro de jóvenes: parados pertenecientes a la población entre 15 y 24 años.
Parados de larga duración: porcentaje de parados que lo han estado más de 12 meses sobre el total de parados.

Actividad laboral e ingresos en los hogares

Hogares según la situación de sus miembros respecto a la actividad laboral y existencia de ingresos. Aragón. Media anual de 2018.

Unidad: Miles de hogares

Total Hogares	**536,7**
Con ingresos	522,6
Sin ingresos	14,0
Hogares activos	**380,6**
Todos están ocupados	322,0
Al menos un ocupado y un parado	38,6
Todos están parados	20,0
Con ingresos	13,8
Sin ingresos	6,3
Hogares inactivos	**156,0**
Con ingresos	148,3
Sin ingresos	7,8

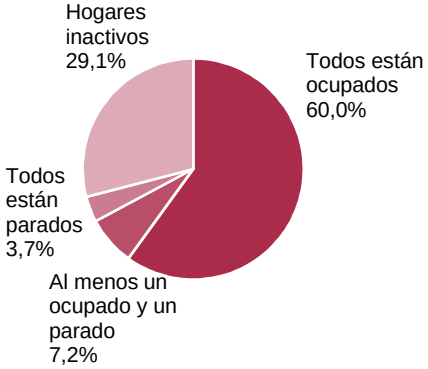

Fuente: Instituto Aragonés de Estadística según la Encuesta de Población Activa (EPA), INE.

Hogar: se considera al hogar como el conjunto de personas que conviven en una misma vivienda.
Hogar activo: hogar entre cuyos miembros haya ocupados y/o parados.
Hogar inactivo: hogares sin ocupados ni parados y al menos un inactivo laboral (estudiante, jubilado,...).
Ingresos: se entiende por ingresos aquellos recibidos por salario, renta empresarial, pensión de jubilación o incapacidad y prestación por desempleo.

Hogares sin ingresos. Aragón. Evolución trimestral.

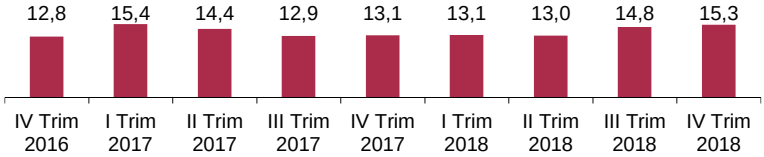

Hogares con todos sus activos parados. Aragón. Evolución trimestral.

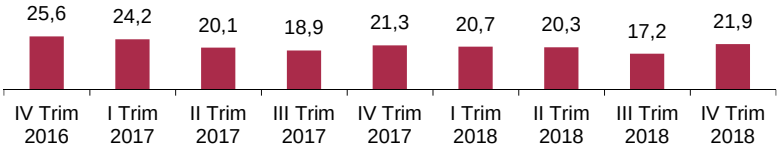

Fuente: Instituto Aragonés de Estadística según la Encuesta de Población Activa (EPA), INE.

Paro en los hogares

Hogares con todos sus miembros activos parados, incidencia familiar del paro y tasa de paro familiar. Aragón. Media anual de 2018.

Unidad: Miles de hogares y porcentaje.

Hogares con todos sus miembros activos parados	20,0
Porcentaje sobre el total de hogares (%)	3,73
Incidencia familiar del paro [1]	15,41
Tasa de paro familiar [2]	5,26

Fuente: Instituto Aragonés de Estadística según la Encuesta de Población Activa (EPA), INE.

[1] **Incidencia familiar:** Porcentaje de hogares con parados (hogares con al menos un parado + hogares con todos sus activos parados) sobre el total de hogares activos (hogares con al menos un ocupado + hogares con todos sus activos parados).

[2] **Tasa de paro familiar:** Porcentaje de hogares con todos los activos parados sobre el total de hogares activos (hogares con al menos un ocupado + hogares con todos sus activos parados).

Tasa de paro familiar e incidencia familiar del paro. Aragón. Evolución trimestral.

Unidad: porcentaje

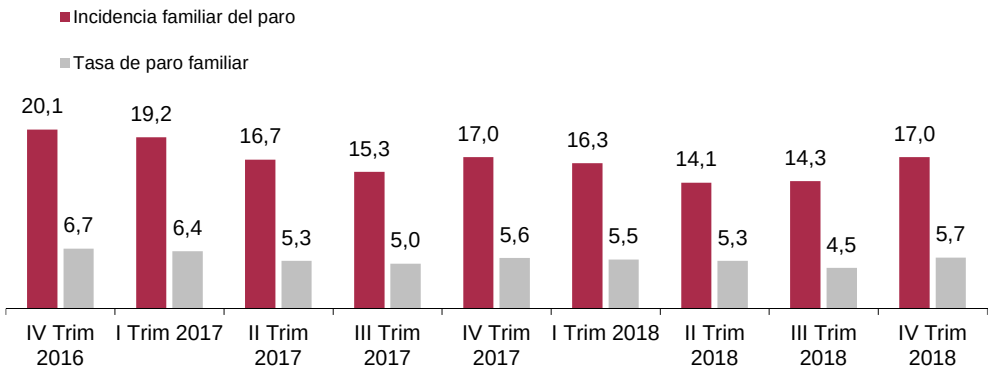

Fuente: Instituto Aragonés de Estadística según la Encuesta de Población Activa (EPA), INE.

MERCADO DE TRABAJO

Paro registrado

Paro registrado por sexo. Aragón.

Unidad: número de personas.

	Total	Hombres	Mujeres
Año 2018 (media anual)	65.914	26.333	39.581

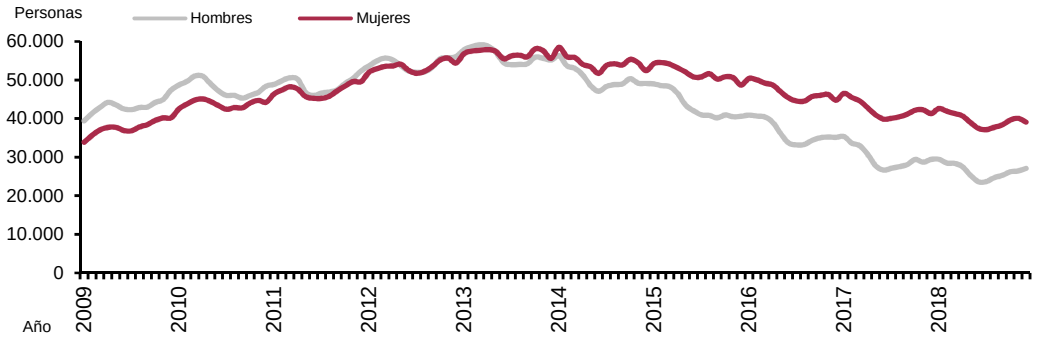

Paro registrado: se considera a las personas inscritas como demandantes de empleo, que cumplen determinadas características, en las oficinas de empleo público. De esta forma, los datos de 'paro registrado' son el resultado de explotar un registro administrativo que recoge a estas personas inscritas.

Paro registrado por sector de actividad. Aragón.

Unidad: número de personas.

	Total	Agricultura	Industria	Construcción	Servicios	Sin empleo anterior (S.E.A.)
Año 2018 (media anual)	65.914	3.769	7.518	4.259	44.222	6.146

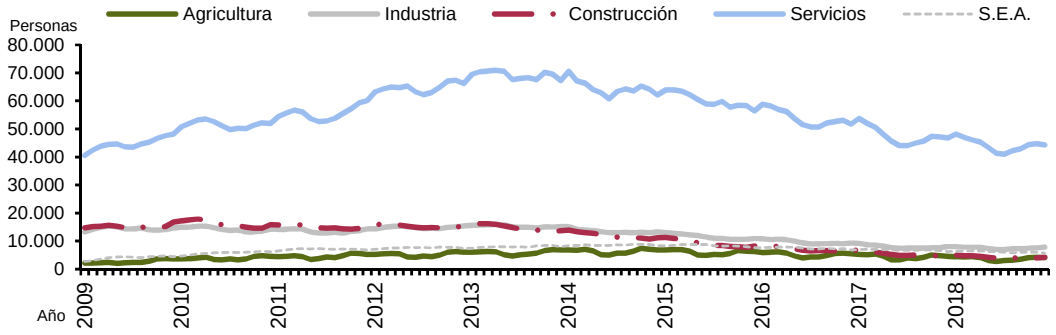

Fuente: Servicio Público de Empleo Estatal.

Afiliación a la Seguridad Social

Afiliaciones a la Seguridad Social por régimen de afiliación y sexo. Aragón. Media anual 2018.

Unidad: afiliación.

	Total	General	Autónomos	Minería
Total	**570.896**	**465.786**	**104.995**	**115**
Hombres	310.092	241.336	68.649	107
Mujeres	260.804	224.450	36.345	8

Afiliaciones a la Seguridad Social por tipo de contrato, jornada y sexo. Aragón. Media anual 2018.

Unidad: porcentaje.

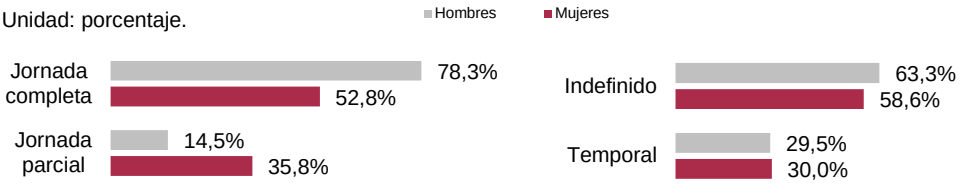

La suma de los porcentajes no asciende al 100% porque existen afiliados para los que no consta el tipo de contrato y/o la jornada

Afiliaciones de extranjeros por procedencia y régimen de afiliación. Aragón. Media anual 2018.

Unidad: afiliación.

	Total	General	Autónomos	Minería
Total	**76.019**	**65.877**	**10.140**	**1**
Unión Europea	40.069	35.272	4.796	0
Otros países	35.950	30.605	5.344	1

Fuente: Instituto Aragonés de Estadística según Tesorería General de la Seguridad Social.

Contrataciones

Contratos registrados por temporalidad y sexo. Aragón. Acumulado anual 2018.

Unidad: número de contratos y porcentaje.

	Hombres	%	Mujeres	%
Total contratos	**349.443**	**100,0**	**290.889**	**100,0**
Contratos indefinidos	36.497	10,4	29.036	10,0
Contratos temporales	312.946	89,6	261.853	90,0

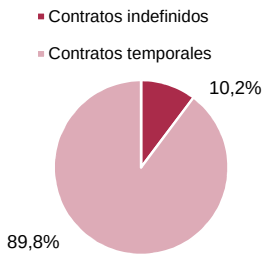

Fuente: Instituto Aragonés de Estadística según Instituto Aragonés de Empleo.

Retribuciones

Retribuciones percibidas. Aragón. Año 2017.

Unidad: nº de personas y euros.

	Total	Hombres	Mujeres
Asalariados	587.365	318.123	269.242
Salario medio anual (€)	19.461	21.994	16.468
Desempleados	100.185	50.035	50.150
Prestación media anual (€)	2.894	2.986	2.803
Pensionistas	323.024	167.375	155.649
Pensión media anual (€)	15.107	17.878	12.127

Fuente: Agencia Tributaria.

Importe de las pensiones. Media anual. Aragón. Año 2017.

Unidad: euros/mes.

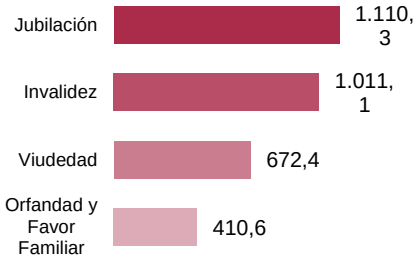

Fuente: Ministerio de Trabajo, Migraciones y Seguridad Social.

Coste laboral por trabajador y mes y por hora efectiva. Aragón. Cuarto trimestre de 2018.

Unidad: euros.

	Por trabajador y mes	%	Por hora efectiva	%
Coste laboral total	**2.598,62**	**100,0**	**20,82**	**100,0**
Coste salarial	1.958,45	75,4	15,69	75,4
Otros costes	640,17	24,6	5,13	24,6

Fuente: Encuesta trimestral de coste laboral. Instituto Nacional de Estadística.

Estructura del coste laboral. Aragón. Año 2017.

Unidad: porcentaje.

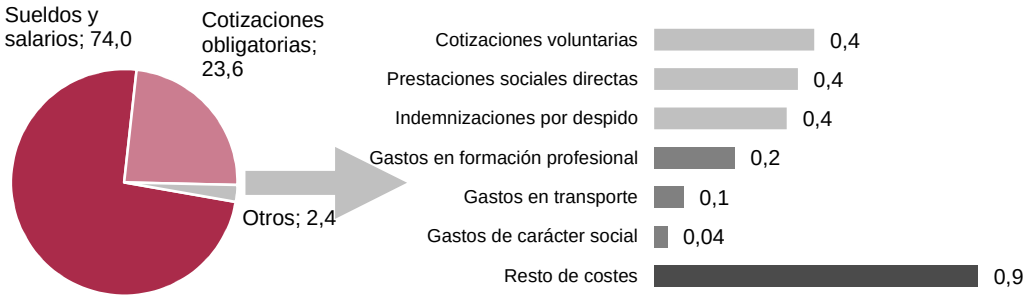

Fuente: Encuesta anual de coste laboral. Instituto Nacional de Estadística.

Prestaciones por desempleo

Personas beneficiarias de prestaciones por desempleo, según clase de prestación.
Media anual 2018. Aragón y España.
Unidad: número de personas y miles de euros.

	Beneficiarios		Gastos de prestaciones	
	Aragón	España	Aragón	España
Total prestaciones por desempleo	**33.447**	**1.804.668**	**31.718,5**	**1.455.775,6**
Total nivel contributivo	**19.315**	**751.172**	**24.655,1**	**958.566,4**
Total nivel asistencial	**11.308**	**853.437**	**5.826,4**	**410.024,5**
Subsidio (1)	11.308	745.937	5.826,4	361.050,1
Subsidio de trabajadores eventuales agrarios	..	107.500	..	48.974,4
Renta activa de inserción	**2.482**	**166.082**	**1.078,1**	**71.537,1**
Programa de activación para el empleo	**343**	**33.978**	**158,8**	**15.647,6**

(1) El subsidio incluye las prestaciones de Renta agraria (que sólo se aplican en Andalucía y Extremadura, afectando al dato de España.)

Fuente: Servicio Público de Empleo Estatal. Ministerio de Trabajo, Migraciones y Seguridad Social.

Cuantía media* prestación contributiva percibida por beneficiario (euros/mes)
* no incluyen las cotizaciones a la S. Social y corresonden a la cuantía bruta reconocida por mes

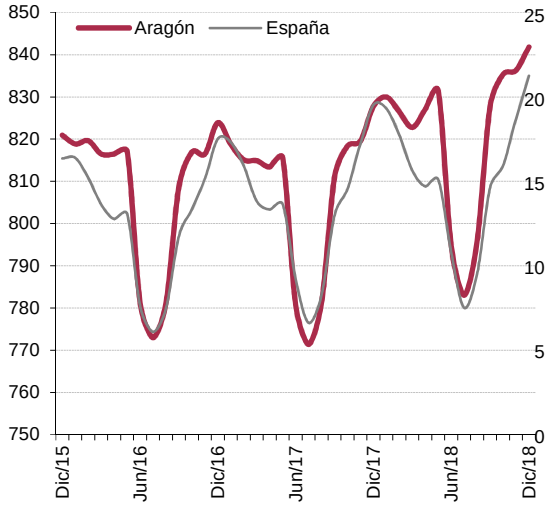

Porcentaje de beneficiarios extranjeros sobre el total de beneficiarios.(%)

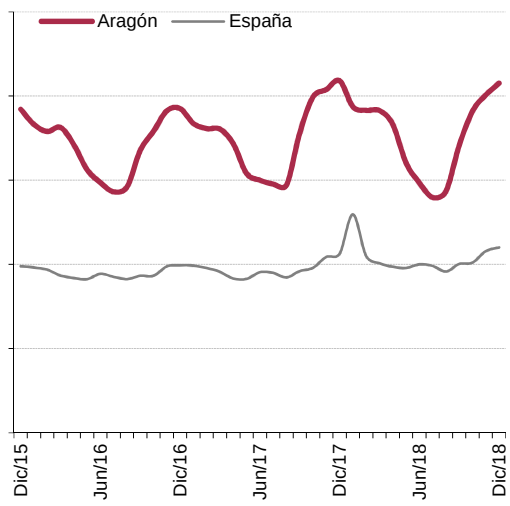

Fuente: Instituto Aragonés de Estadística a partir del Servicio Público de Empleo Estatal. Ministerio de Trabajo, Migraciones y Seguridad Social.

MERCADO DE TRABAJO

Siniestralidad laboral (con baja, tanto en jornada como in itinere)

Gravedad de la siniestralidad laboral por sector de actividad. Aragón. Año 2018.

	Total	Agricultura	Industria	Construcción	Servicios
Total de accidentes con baja labora	**17.679**	**1.284**	**5.167**	**1.805**	**9.423**
Leves	17.526	1.270	5.123	1.774	9.359
Graves	116	10	32	29	45
Mortales	37	4	12	2	19

Evolución del número de accidentes con baja laboral. Aragón.

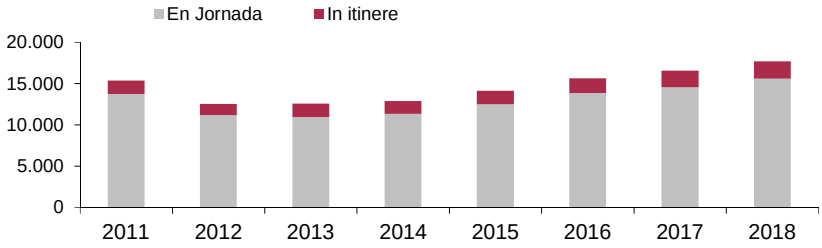

Fuente: Instituto Aragonés de Seguridad y Salud Laboral. Dirección General de Trabajo

Salida del mercado de trabajo

Expedientes de Regulación de Empleo. Aragón. 2018

Unidades: personas y porcentajes.

Nº de trabajadores afectados	**1.955**
Por extinción	578
Por suspensión	1.111
Por reducción jornada	266

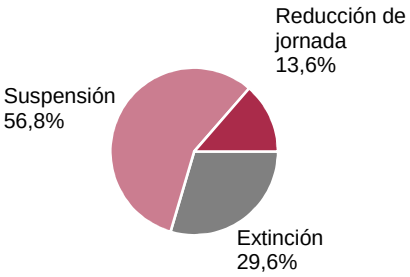

Conciliaciones individuales. Aragón. Año 2018

En materia de despidos	610
Despidos con avenencia	287
Cantidad media acordada (€)	20.060,5

Asuntos Judiciales Resueltos. Aragón. Año 2018.

En materia de despidos	2.071
Cantidades reconocidas (miles de €)	15.449,5

Fuente: Boletín de Estadísticas Laborales. Ministerio de Trabajo, Migraciones y Seguridad Social.

PRECIOS DE CONSUMO. IPC.

Índice de Precios de Consumo (IPC)

Evolución de la inflación.
Variación interanual del IPC a diciembre.

Unidad: porcentaje.

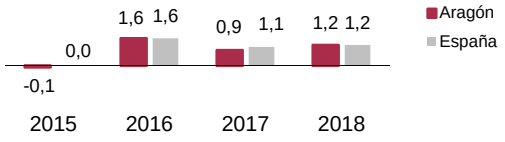

Fuente: Índice de Precios de Consumo. Base 2016. INE.

Contexto de inflación. Año 2018.
Variación interanual del IPCA a diciembre.

Unidad: porcentaje.

España	1,2
Zona Euro	1,6
Unión Europea 28	1,7

Fuente: Índice de Precios de Consumo Armonizado. Base 2015. INE, Eurostat.

Inflación General, subyacente y por grupos de consumo. Aragón. Media año 2018.
Variación de las medias anuales del IPC.

Unidad: porcentaje.

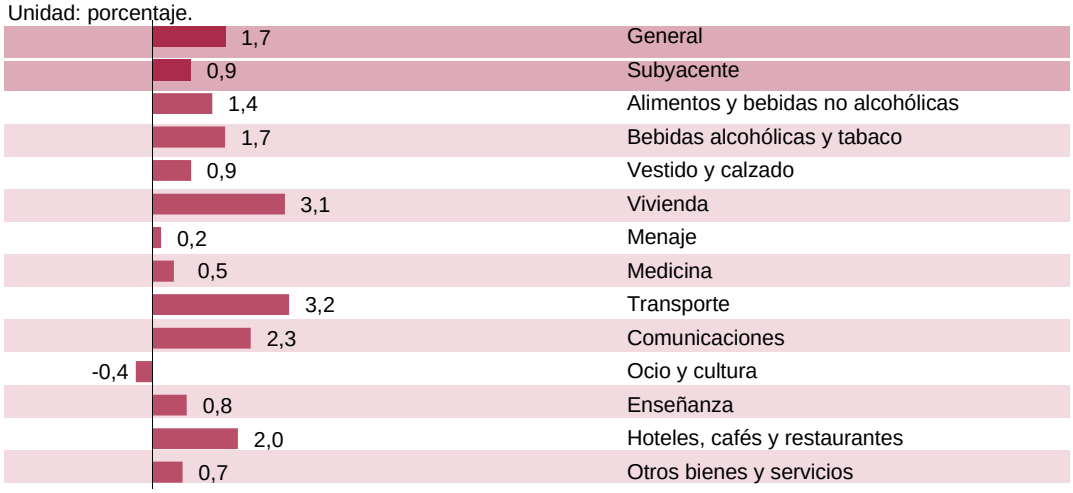

Rúbricas IPC que más han subido y bajado. Aragón. Media año 2018.
Variación de las medias anuales del IPC.

Unidad: porcentaje.

Frutas frescas	6,3	Objetos recreativos	-2,6
Huevos	5,4	Aceites y grasas	-1,2
Calefacción, alumbrado y distribución de agua	4,8	Leche	-1,2
Bebidas alcohólicas	3,9	Azúcar	-1,1
Transporte personal	3,5	Artículos de uso personal	-0,9
Patatas y sus preparados	3,4	Electrodomésticos y reparaciones	-0,8
Carne de ave	2,7	Frutas en conserva y frutos secos	-0,8
Calzado de niño	2,7	Utensilios y herramientas para el hogar	-0,3
Preparados de legumbres y hortalizas	2,6	Educación universitaria	0,0
Comunicaciones	2,3	Café, cacao e infusiones	0,0

Fuente: Índice de Precios de Consumo. Base 2016. INE.

AGRICULTURA Y GANADERÍA

Agricultura y ganadería

Participación en el PIB. Aragón. 2017.

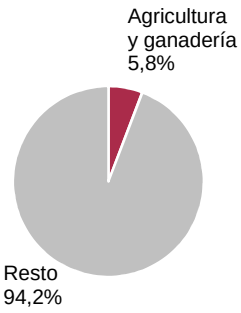

Fuente: Contabilidad Regional de España. INE.

Principales indicadores económicos de agricultura y ganadería.

Unidad: millones de euros corrientes.

	Año 2017 [A]		Año 2016 [P]	
	Aragón	España	Aragón	España
Producción final sector agrario	4.055,3	49.165,5	3.861,2	48.091,0
Gastos externos totales sector agrario	2.318,6	21.437,7	2.209,1	21.097,9
Valor Añadido Bruto	1.736,7	27.727,8	1.652,0	26.993,1
Otras subvenciones*	380,1	5.660,6	383,3	5.665,8
Amortizaciones	251,9	5.149,0	256,6	5.149,5
Impuestos	23,7	408,1	24,9	383,3
Valor Añadido Neto (Renta Agraria)	1.841,2	27.831,3	1.753,8	27.126,1

[A] Datos avance. [P] Datos provisionales.

* Se incluyen la indemnización para zonas desfavorecidas, las ayudas a la producción de semilla base certificada, la indemnización por sacrificios obligatorios, la bonificación de los intereses por primera instalación de jóvenes agricultores, etc. No se computan las ayudas dirigidas a industrias agroalimentarias y a los forrajes desecados (alfalfa).

Fuente: Departamento de Desarrollo Rural y Sostenibilidad del Gobierno de Aragón. Ministerio de Agricultura, Alimentación y Medio Ambiente.

Participación de la ganadería en la producción final agraria. Aragón.

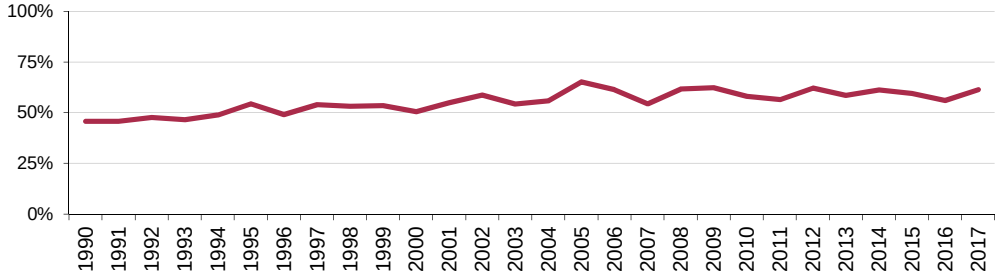

Fuente: Departamento de Desarrollo Rural y Sostenibilidad del Gobierno de Aragón.

Número de explotaciones agrarias. Año 2016.

Superficie agrícola útil media de las explotaciones agrarias. Año 2016.

Unidad: hectáreas.

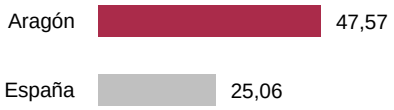

Fuente: Encuesta sobre la estructura de las explotaciones agrícolas. Instituto Nacional de Estadística.

AGRICULTURA Y GANADERÍA

Agricultura y ganadería

Cultivos. Aragón. Año 2017.

Total: 1.240.461 hectáreas.

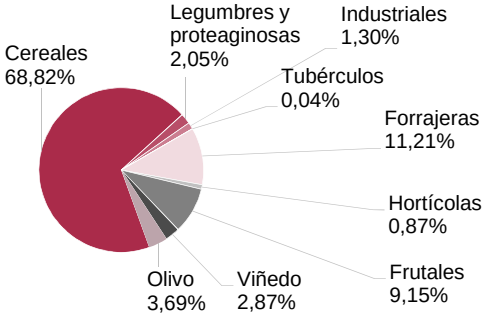

Fuente: Dpto. de Desarrollo Rural y Sostenibilidad del Gobierno de Aragón.

Efectivos ganaderos. Año 2017.

Unidad: número de cabezas.

Tipos de ganado	Aragón	España
Porcino(1)	7.762.830	30.138.251
Bovino(1)	371.379	6.467.164
Ovino(2)	1.736.400	15.962.890
Caprino(2)	56.310	3.088.040
Equino(3)	19.597	572.898
Gallinas ponedoras(4)	5.379.000	48.140.000
Colmenas	118.298	2.869.444

[1] Encuestas de noviembre de 2017. [2] Encuestas de noviembre de 2016. [3] Datos a 31/12/2016. [4] Datos de 2016.

Fuente: Ministerio de Agricultura, Alimentación y M. Ambiente.

Producción de los cultivos. Aragón. Año 2017[A].

Cultivos	Toneladas
Cereales	3.241.261
Forrajeras	1.358.245
Frutales	765.555
Hortícolas	269.116
Viñedo	147.939
Olivo	77.369
Legumbres y proteaginosas	44.382
Industriales	32.231
Tubérculos	16.087

[A] Datos avance.

Fuente: Dpto. de Desarrollo Rural y Sostenibilidad del Gobierno de Aragón.

Agricultura ecológica. Año 2017.

	Aragón	España
Número de operadores	862	43.984
Productores	741	37.765
Elaboradores/Transformadores	105	4.297
Importadores/Exportadores	0	400
Comercializadores	16	1.523
Superficie total inscrita (has.)	56.885	2.082.173
Calificada en agric. ecológica	47.521	1.683.252
Calificada en conversión	5.580	264.166
Calific. en 1er año de prácticas	3.784	134.755
Nº explotaciones ganaderas	41	7.792

Fuente: Ministerio de Agricultura, Alimentación y M. Ambiente.

Superficie regada por modalidad. Aragón.

Unidad: miles de hectáreas.

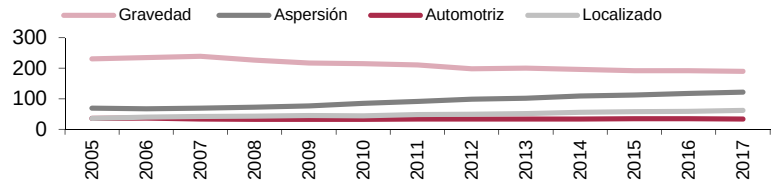

Fuente: Ministerio de Agricultura, Alimentación y M. Ambiente.

ENERGÍA

Sector energético

Participación de la energía en el PIB. Aragón. Año 2017.

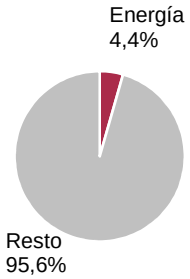

Fuente: Contabilidad Regional de España. INE.

Consumo de energía primaria. Aragón. Año 2017.

Unidad: miles de toneladas equivalentes de petróleo.

	Consumo	%	Variación interanual (%) 2016-2017
Total	6.926	100	43,5
Productos del petróleo	1.587	22,9	-5,9
Energías renovables	1.248	18,0	3,0
Gas Natural	2.895	41,8	148,9
Carbón	1.195	17,3	56,4

Fuente: Instituto Aragonés de Estadística según Boletín de Coyuntura Energética en Aragón. Gobierno de Aragón.

La **energía primaria** es la fuente de energía que se utiliza tal y como aparece en la naturaleza, es decir, sin transformación alguna, por ejemplo, el carbón, petróleo, biomasa, etcétera.

Consumo de energía primaria. Aragón.

Unidad: miles de toneladas equivalentes de petróleo.

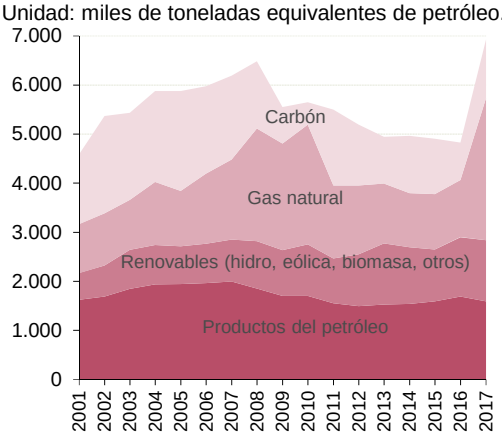

Fuente: Boletín de Coyuntura Energética en Aragón.

Grado de dependencia energética del exterior.

Unidad: porcentaje.

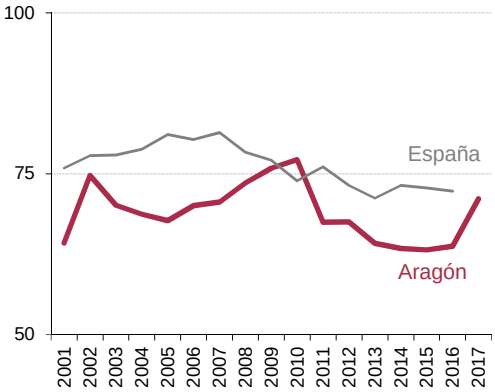

Fuente: Ministerio de Industria, Turismo y Comercio, y Gobierno de Aragón.

ENERGÍA

Sector energético

Consumo de energía procedente de fuentes renovables. Aragón. Año 2017.

Unidad: porcentaje del consumo de energía primaria.

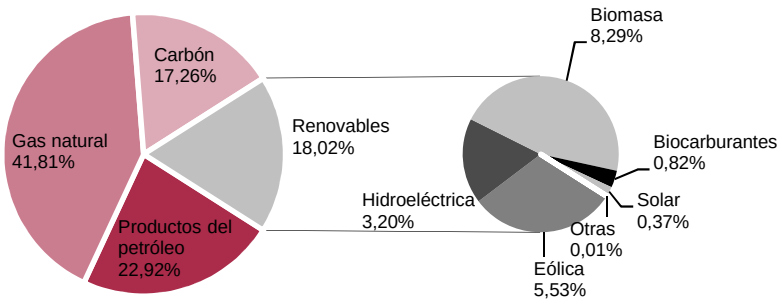

Fuente: Boletín de Coyuntura Energética en Aragón. Gobierno de Aragón.

Energía renovable: energía que se obtiene de fuentes naturales virtualmente inagotables, unas por la inmensa cantidad de energía que contienen, y otras porque son capaces de regenerarse por medios naturales.

Participación de las industrias de la energía en las emisiones de gases de efecto invernadero. Aragón.

Unidad: porcentaje sobre la emisión total de CO_2 equivalente.

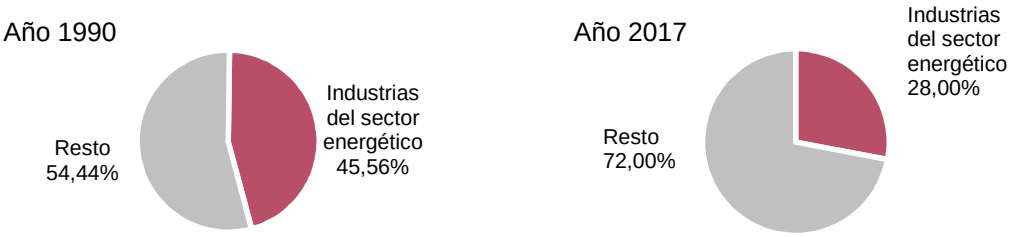

Fuente: Ministerio de Agricultura y Pesca, Alimentación y Medio Ambiente.

Efecto invernadero: elevación de la temperatura de la atmósfera próxima a la corteza terrestre, por la dificultad de disipación de la radiación calorífica, debido a la presencia de una capa de óxidos de carbono procedentes de las combustiones industriales.

Consumo de energía

Consumo de energía final por sectores económicos y tipo de combustible. Aragón. Año 2017.

Unidad: miles de toneladas equivalentes de petróleo.

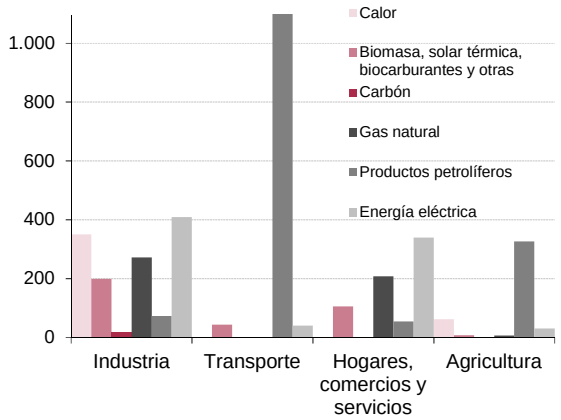

Consumo de gas natural. Aragón.

Unidad: toneladas equivalentes de petróleo.

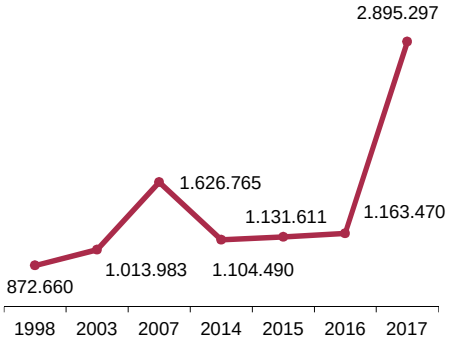

Fuente: Boletín de Coyuntura Energética en Aragón. Gobierno de Aragón.

La energía final es la energía primaria y la secundaria o derivada, una vez que llegan a los puntos de consumo, pasan a denominarse energía final. Estos puntos de consumo los integran todos los sectores: agricultura, industria y el sector terciario, incluyendo el consumo doméstico y el transporte.

Consumo de productos del petróleo. Aragón.

Gasolinas y gasóleos.

Unidad: toneladas.

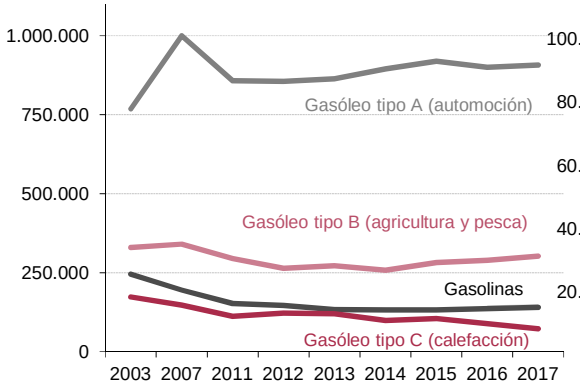

GLPs, querosenos y fuelóleos.

Unidad: toneladas.

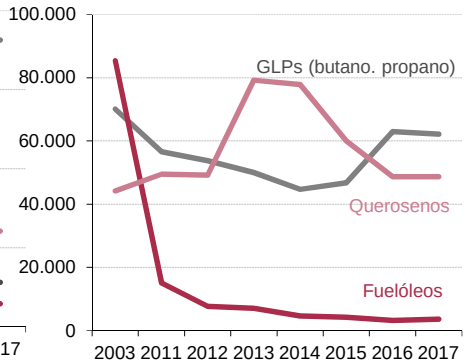

Fuente: Boletín de Coyuntura Energética en Aragón. Gobierno de Aragón.

Energía eléctrica

Potencia eléctrica instalada. Aragón.

Unidad: porcentaje sobre total potencia.

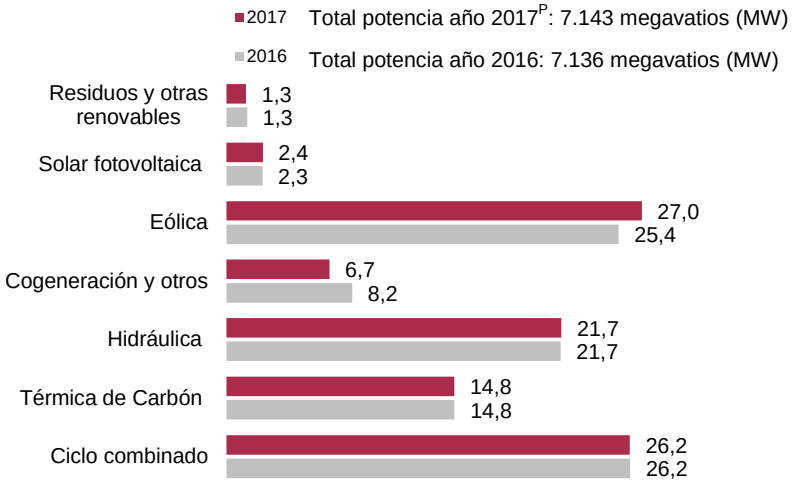

P Datos provisionales.

Fuente: Informe del Sistema Eléctrico Español. Red Eléctrica Española (REE).

Energía eléctrica bruta generada por tecnología. Aragón.

Unidad: porcentaje sobre el total energía

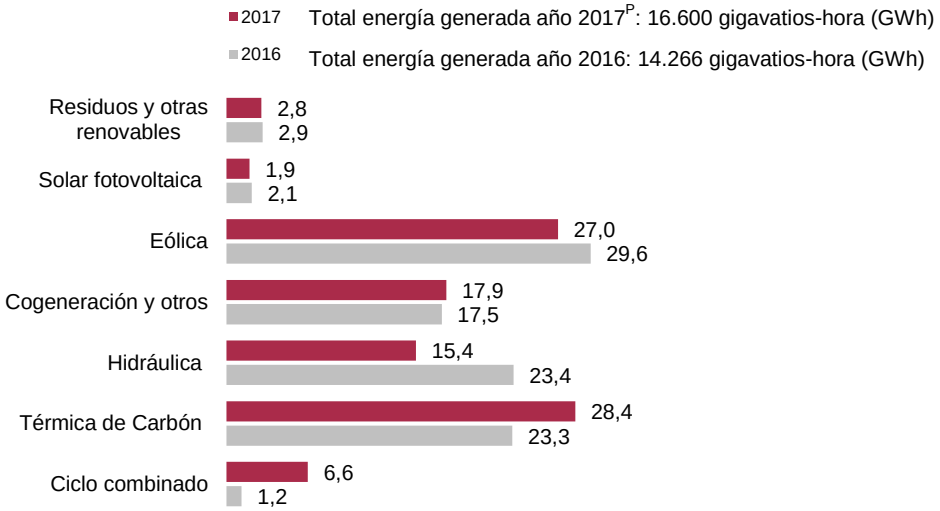

P Datos provisionales.

Fuente: Informe del Sistema Eléctrico Español. Red Eléctrica Española (REE).

INDUSTRIA

Sector industrial

Participación de la industria en el PIB. Aragón. Año 2017.

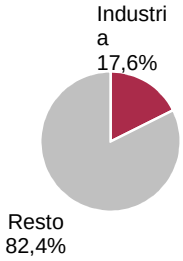

Fuente: Contabilidad Regional de España. INE.

Principales variables económicas de la industria por estratos de empleo. Año 2016

	Personal ocupado	Cifra de negocios	Valor añadido bruto (cf)
Total industria	**89.832**	**25.842.114**	**5.529.363**
Menos de 10 ocupados	12.892	2.161.342	534.030
De 10 a 49 ocupados	23.194	6.296.768	1.219.038
De 50 a 250 ocupados	23.767	6.875.412	1.551.509
Más de 250 ocupados	29.979	10.508.592	2.224.787

Datos económicos en miles de euros.
Fuente: Cuentas de la industria aragonesa. Instituto Aragonés de Estadística.

Empresas por sectores. Aragón. 1 enero 2018.

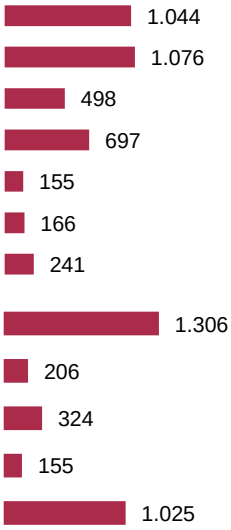

Fuente: DIRCE (1-ene-18). INE.

Principales variables económicas de la industria por sectores. Aragón. Año 2016.

	Personal ocupado	Cifra de negocios	Valor añadido bruto (cf)
Total industria	**89.832**	**25.842.114**	**5.529.363**
Industrias extractivas, energia, agua y residuos	7.397	3.052.447	848.539
Alimentación, bebidas y tabaco	11.470	4.465.364	601.377
Textil, confección, cuero y calzado	2.799	238.757	71.231
Madera y corcho, papel y artes gráficas	5.410	1.821.202	490.884
Industria química y farmaceutica	4.973	1.897.208	453.484
Caucho y materias plásticas	2.999	517.981	124.269
Productos minerales no metálicos diversos	3.061	480.599	155.583
Metalurgia y frabricación de productos metálicos, excepto maquinaria y equipo	11.091	1.794.793	532.811
Material y equipo eléctrico, electrónico y óptico	8.783	2.135.413	466.598
Maquinaria y equipo mecánico	7.927	1.257.203	447.567
Material de transporte	16.595	7.251.688	1.021.405
Industrias manufactureras diversas, reparación e instalación de maquinaria y equipo	7.327	929.458	315.615

Datos económicos en miles de euros.
Fuente: Cuentas de la industria aragonesa. Instituto Aragonés de Estadística.

Productos e indicadores de la industria

Principales productos de la industria. Aragón. Año 2017.

		Valor (miles de €)	Porcentaje sobre el total
Total valor de los productos industriales		**20.831.285**	**100,0%**
1	Automóviles de pasajeros	3.676.956	17,7%
2	Productos para la alimentación de animales de granja (excepto harina y gránulos de alfalfa)	960.248	4,6%
3	Cartón ondulado	941.510	4,5%
4	Servicios de producción de energía eléctrica	839.946	4,0%
5	Carne de bovinos, porcinos, ovinos, caprinos, caballos y otros equinos, fresca o refrigerada	691.194	3,3%
6	Componentes y accesorios de vehículos de motor	691.064	3,3%
7	Cinturones de seguridad, airbags y componentes y accesorios de carrocerías	447.990	2,2%
8	Maquinaria de elevación y manipulación y sus componentes	426.214	2,0%
9	Electrodomésticos	420.325	2,0%
10	Juegos de cables para bujías de encendido y otros juegos de cables utilizados en vehículos automóviles, aeronaves o barcos	..	..

..: Secreto estadístico

Fuente: Productos industriales de Aragón. Instituto Aragonés de Estadística.

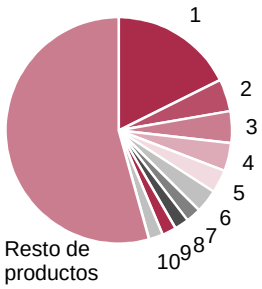

Principales indicadores de la industria. Año 2016.

	Aragón	España
Índice de producción industrial (Variación anual %)	-2,00	-0,10
Productividad (VAB por ocupado) (euros)	61.552	65.392
Gastos de personal por ocupado (euros)	36.831	37.396

Fuente: Instituto Aragonés de Estadística.

CONSTRUCCIÓN

Sector de la construcción

Participación de la construcción en el PIB. Aragón. Año 2017.

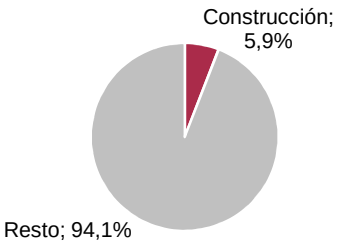

Fuente: Contabilidad Regional de España. INE.

Principales variables económicas de la construcción. Aragón. Año 2017.

		Variación interanual (%)
Número de empresas	12.228	0,44
VAB a precios básicos	2.155.158	8,08
Excedente Bruto de Explotación	1.134.909	9,29
Empleo total	34,2	1,79

Datos económicos en miles de euros y miles de personas.
Fuente: Explotación del Directorio Central de Empresas (1-ene-2018) y Contabilidad Regional de España. INE.

Variación anual de las licencias municipales de obra. Total viviendas. Aragón.

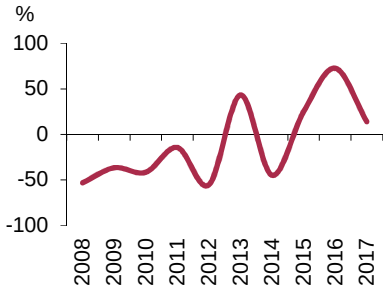

Variación anual de los visados y certificados de fin de obra. Aragón.

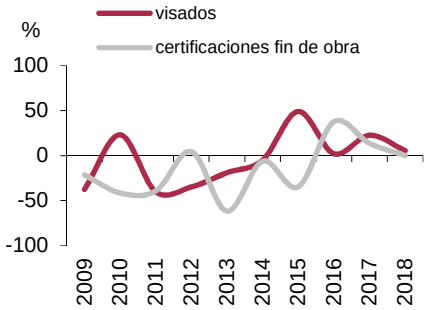

Los visados son proyectos de encargo profesional de dirección de obra, que no siempre terminan con la construcción de una vivienda.

Indicadores del sector de la construcción. Año 2018.

	Aragón		España	
	Total	Variación interanual	Total	Variación interanual
Visados (nº viviendas)	3.655	5,73	128.799	18,11
Certificaciones fin de obra (nº viviendas)	1.930	0,21	64.354	17,84
Licitación oficial total (miles de euros)	184.292	-57,65	8.743.067	-14,21
Índice de Precios de Vivienda (media anual)	109,8	4,8	118,6	6,7

Fuentes: Ministerio de Fomento e Instituto Nacional de Estadística.

SERVICIOS

Sector Servicios

Participación de los servicios en el PIB. Aragón. Año 2017.

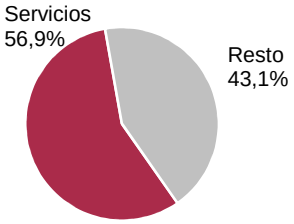

Fuente: Contabilidad Regional de España. INE.

Principales variables económicas de los servicios de mercado y del comercio. Aragón. Año 2016.

	Total	Comercio	Resto de Servicios
Locales	61.328	24.415	36.913
Cifra de negocios	27.321.472	18.782.168	8.539.304
VAB a coste de factores	6.844.667	2.874.538	3.970.129
Excedente bruto de explotación	2.433.044	1.110.634	1.322.410
Gastos de personal	4.411.623	1.763.904	2.647.719
Personal ocupado	221.446	86.061	135.384

Datos económicos en miles de euros.

Fuente: Cuentas del sector servicios y Cuentas del sector comercio en Aragón, según Estadística Estructural de Empresas, Sector Servicios y Sector Comercio (INE)*. Instituto Aragonés de Estadística.

* La *Estadística Estructural de Empresas, Sector Servicios* investiga las empresas dedicadas a los servicios de mercado quedando fuera de esta Encuesta ciertos servicios de mercado: la educación y sanidad, las actividades asociativas, el saneamiento público y las actividades financieras; tampoco se incluyen las actividades artísticas, recreativas y de entretenimiento y otros servicios personales. En este apartado incluimos los resultados de la Estadística Estructural de Empresas, Sector Comercio.

Empresas por sectores. Aragón. 1 enero 2018.

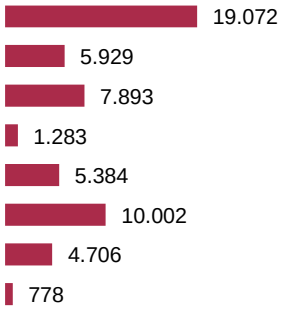

Fuente: DIRCE (1-ene-18). INE.

Principales variables económicas de los servicios de mercado por sectores. Aragón. Año 2016.

	Personal ocupado	Cifra de negocios	VAB a coste de factores
Total	**221.446**	**27.321.472**	**6.844.667**
Comercio	86.061	18.782.168	2.874.538
Transporte y almacenamiento	27.355	2.850.553	1.162.444
Hostelería	34.505	1.438.603	586.710
Información y comunicaciones	7.679	1.050.603	529.217
Actividades inmobiliarias	7.581	708.495	241.928
Act.profesionales, científicas y técnicas	21.002	1.290.178	731.710
Act.administrativas y auxiliares	36.112	1.158.821	699.002
Otros servicios (cnae 95)	1.151	42.051	19.118

Datos económicos en miles de euros.
Fuente: Cuentas del sector servicios y Cuentas del sector comercio en Aragón. Instituto Aragonés de Estadística.

COMERCIO

Comercio

Participación del comercio, transporte y hostelería en el PIB. Aragón. Año 2017.

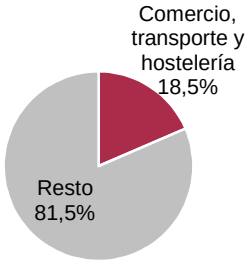

Fuente: Contabilidad Regional de España. INE.

Principales variables económicas del comercio. Aragón. Año 2016.

	Total Comercio	Venta y reparación vehículos	Comercio por mayor	Comercio por menor
Locales	24.415	2.255	7.224	14.936
Cifra de negocios	18.782.168	1.891.943	10.790.974	6.099.250
VAB a coste de factores	2.874.538	356.206	1.344.407	1.173.925
Excedente bruto de explotación	1.110.634	128.292	561.161	421.181
Gastos de personal	1.763.904	227.914	783.246	752.744
Personal ocupado	86.061	9.191	29.203	47.668

Datos económicos en miles de euros.

Fuente: Cuentas del sector comercio en Aragón. Instituto Aragonés de Estadística.

Distribución de la cifra de negocios y del empleo en el comercio. Aragón. Año 2016.

Unidad: porcentaje.

Cifra de negocios: 18.782.168 miles de euros Personal ocupado: 86.061 personas

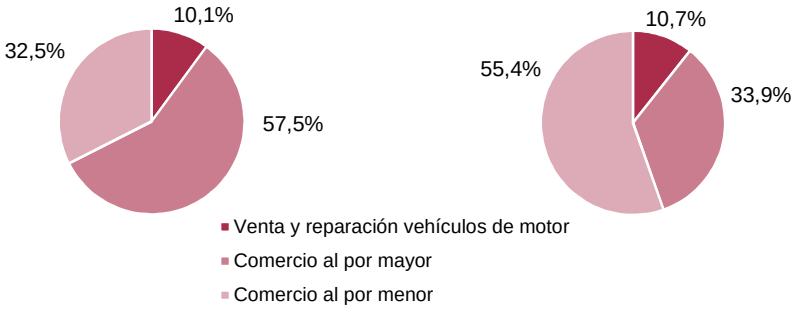

Principales indicadores del comercio. Año 2016.

	Aragón	España
Productividad: VAB cf / personal ocupado medio (euros)	33.401	33.475
Gastos de personal / personal remunerado medio (euros)	25.533	26.615
Tasa de remunerados: personal remunerado medio/personal ocupado medio	80,3	79,4

Fuente: Cuentas del sector comercio en Aragón, según Estadística Estructural de Empresas, Sector Comercio (INE). Instituto Aragonés de Estadística.

TURISMO

Turismo

Participación del comercio, transporte y hostelería en el PIB. Aragón. Año 2017.

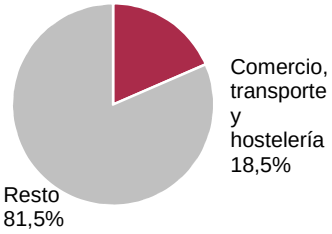

Fuente: Contabilidad Regional de España. INE.

Principales variables económicas de la hostelería. Aragón. Año 2016.

	Hostelería	Servicios de aloja-miento	Servicios de comidas y bebidas
Cifra de negocios	1.438.603	270.299	########
Sueldos y salarios	344.467	68.226	276.240
Inversión en activos materiales	40.931	14.452	26.479
Personal ocupado	34.505	4.597	29.908

Datos económicos en miles de euros.
Fuente: Cuentas del sector servicios en Aragón, según Estadística Estructural de Empresas, Sector servicios (INE). IAEST.

Oferta turística. Aragón. Año 2018.

	Establecimientos	Plazas
Total	**4.601**	**111.523**
Hoteles y similares	947	43.659
Apartamentos turísticos	442	7.328
Campings y acampada rural	105	33.723
Casas rurales	1.615	12.137
Albergues y refugios	157	6.555
Viviendas de uso turístico	1.335	8.121

Distribución de plazas hoteleras por categorías.

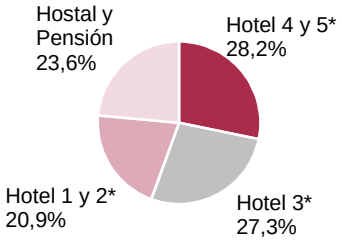

Fuente: Instituto Aragonés de Estadística según Anuario Estadístico de Turismo. Departamento de Vertebración del Territorio, Movilidad y Vivienda. Gobierno de Aragón.

Ocupación turística. Aragón. Pernoctaciones. Año 2018[P].

	Aragón	% Participación de Aragón en España
Total	**8.080.613**	**1,7**
Hoteles y similares	5.654.463	1,7
Apartamentos turísticos	610.763	0,8
Campings	1.122.525	2,8
Alojamientos de turismo rural	563.124	4,9
Albergues [1]	129.738	4,5

Participación del Pirineo Aragonés en Aragón.

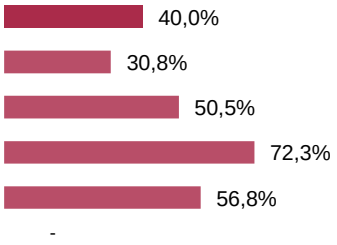

[P] Datos provisionales. [1] La Encuesta de ocupación en Albergues no desagrega a nivel Pirineo Aragonés.
Fuente: Instituto Aragonés de Estadística según la Encuesta de Ocupación en Alojamientos Turísticos, INE.

Ocupación turística

Estacionalidad hotelera mensual por zonas. Años 2017 y 2018[P].

Unidad: número de pernoctaciones.

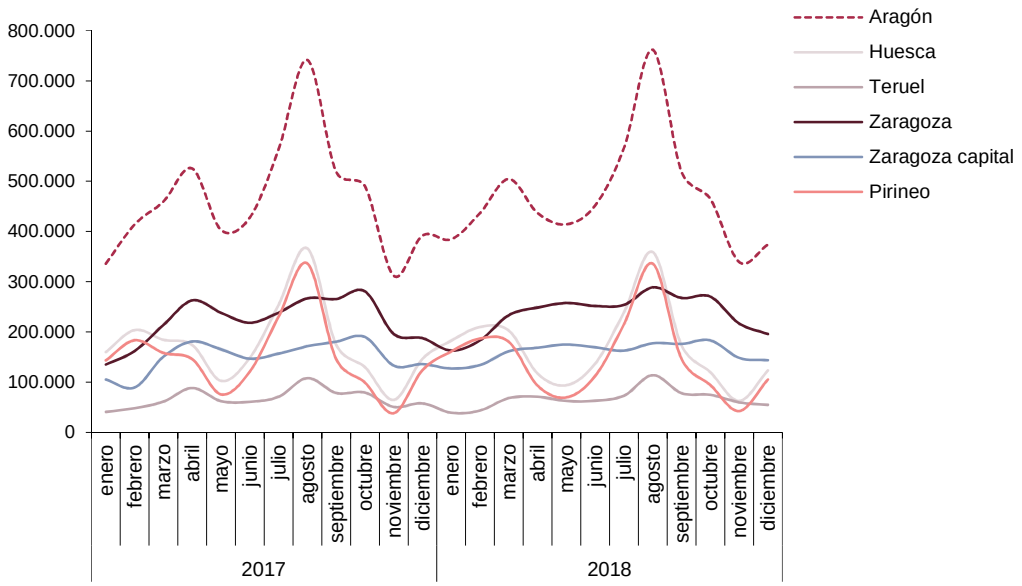

Ocupación turística. Año 2018[P].

	Grado de ocupación por plazas (%)		Estancia media (nº días)		Pernoctaciones (%) españoles/total	
	Aragón	España	Aragón	España	Aragón	España
Hoteles y Hostales	41,21	60,41	1,94	3,23	79,36	34,23
Apartamentos turísticos	20,19	38,97	3,12	5,98	83,68	25,89
Campings*	26,70	40,19	3,01	5,01	65,31	51,19
Alojamientos de turismo rural	16,29	19,31	2,87	2,68	84,99	71,74
Albergues	19,87	31,86	3,12	2,70	93,80	34,23

P Datos provisionales.

* Grado de ocupación por parcelas.

Fuente: Instituto Aragonés de Estadística según la Encuesta de Ocupación en Alojamientos Turísticos, INE.

TRANSPORTE

Transporte

Participación del comercio, transporte y hostelería en el PIB. Aragón. Año 2017.

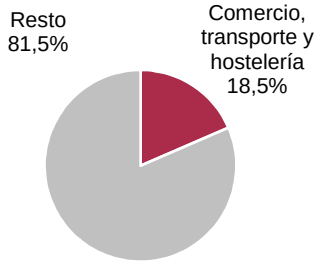

Fuente: Contabilidad Regional de España. INE.

Principales variables económicas del transporte. Aragón. Año 2016.

	Total Transporte	Transporte terrestre, marítimo y aéreo	Almacena-miento y actividades anexas	Actividades postales y de correos
Locales	6413	5.314	574	525
Cifra de negocios	2.850.553	1.653.218	1.099.657	97.678
VAB coste factores	1.162.444	705.828	405.755	50.861
Excente Bruto	440.120	294.623	153.600	-8.103
Gastos de personal	722.325	411.206	252.154	58.965
Personal ocupado	27.355	17.658	7.240	2.457

Datos económicos en miles de euros.

Fuente: Cuentas del sector comercio en Aragón. Instituto Aragonés de Estadística.

Transporte de mercancías. Aragón.

Unidad: miles de toneladas.

	2017
Ferrocarril	
Interior Origen	1.237
Interior Destino	2.095
Carretera	
Interior Origen	65.527
Interior Destino	65.723
Aéreo	
Interior	0,1
Internacional	142,1

Fuente: Ministerio de Fomento; RENFE.

Transporte de viajeros. Aragón.

Unidad: miles de viajeros.

	2017
Transporte urbano	
Autobús	121.026
Tren-Cercanías	294
Transporte interurbano	
Carretera (autobús)	6.926
Ferrocarril (origen y destino)	4.809
Aéreo (interior)	130
Transporte internacional	
Aéreo	307

Fuente: Ministerio de Fomento; RENFE; INE; IAEST.

Parque de vehículos por tipo. Año 2018.

Unidad: número de vehículos.

	Aragón	España
Total	928.230	35.663.877
Turismos	608.481	24.074.216
Furgonetas y camiones	144.026	4.981.204
Motocicletas	76.613	3.459.760
Ciclomotores	47.604	1.933.479
Resto de vehículos	51.506	1.215.218

Fuente: Dirección General de Tráfico.

CIENCIA Y TECNOLOGÍA

I + D

INNOVACIÓN

TIC

Investigación y desarrollo (I+D)

Personal dedicado a I+D. Aragón. Año 2017

Unidad: número de personas.

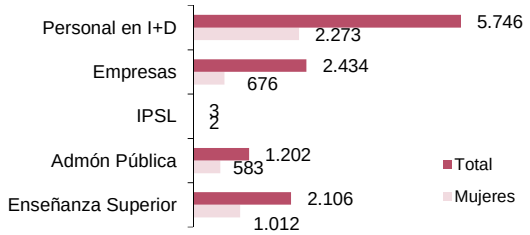

* IPSFL: Instituciones privadas sin fines de lucro.

Fuente: IAEST según Estadística sobre actividades de I+D. INE.

Personal dedicado a I+D. Año 2016

	Porcentaje sobre el total
UE 28 (2015)	1,32
Zona euro (2015)	1,38
España	1,20
Aragón	1,26

Fuente: IAEST según Eurostat.

Gastos internos en actividades de I+D. Año 2017

Unidad: miles de euros.

	Aragón	España
Total	312.636	14.051.633
Sector privado	174.985	7.747.651
Empresas	174.904	7.717.438
IPSFL*	81	30.213
Sector público	137.650	6.303.981
Administración Pública	65.902	2.495.023
Enseñanza Superior	71.748	3.808.958

* IPSFL: Instituciones privadas sin fines de lucro.

Fuente: IAEST según Estadística sobre actividades de I+D. INE.

Gastos internos en I+D: comprende los gastos corrientes y de capital en actividades de I+D realizadas dentro de la empresa, cualquiera que sea el origen de los fondos. Además de los gastos llevados a cabo fuera de la empresa en apoyo de las tareas internas de I+D.

Evolución del peso de gastos internos en I+D.

Unidad: porcentaje sobre el PIB.

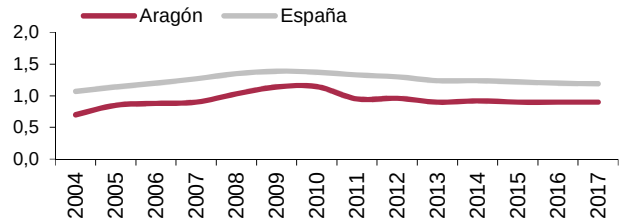

Fuente: IAEST según Estadística sobre actividades de I+D. INE.

Gastos internos en I+D. Año 2016

	Porcentaje sobre el PIB
UE 28	2,04
Zona euro	2,13
España	1,19
Aragón	0,90

Fuente: IAEST según Eurostat.

Innovación tecnológica

Empresas con actividad innovadora y gasto total en la misma que realizan su actividad en Aragón.

Unidad: nº de empresas y miles de euros

	Empresas con actividad innovadora	Gasto total en actividad innovadora
2016	570	321.766
2015	605	322.794
2014	626	397.533
2013	561	255.867
2012	730	369.205
2011	867	452.446

Fuente: IAEST según Encuesta sobre innovación tecnológica en las empresas. INE.

Empresas con actividad innovadora e intensidad de innovación cuya sede social se ubica en Aragón.

Unidad: nº empresas y porcentaje

	Empresas con actividad innovadora	Intensidad de innovación
2016	498	0,78
2015	535	0,76
2014	555	0,93
2013	482	0,64
2012	649	0,87
2011	791	1,07

Empresas innovadoras según tipo de innovación con sede social en Aragón.

Unidad: nº de empresas

	Empresas innovadoras	Empresas con innovación Tecnológica	Empresas con innovación no Tecnológica
2014-2016	1.273	649	1.058
2013-2015	1.265	620	1.056
2012-2014	1.257	656	1.011
2011-2013	1.077	599	847
2010-2012	1.422	806	1.082
2009-2011	1.710	984	1.308

Fuente: IAEST según Encuesta sobre innovación tecnológica en las empresas. INE.

Las actividades para la innovación tecnológica están constituidas por todos aquellos pasos científicos, tecnológicos, de organización, financieros y comerciales, incluida la inversión en nuevos conocimientos, destinados a la introducción de productos o procesos nuevos o sensiblemente mejorados.

Intensidad de innovación: (gasto en actividad innovadora / cifra de negocios) x100

Innovación tecnológica: comprende los productos (bienes o servicios) y procesos tecnológicamente nuevos así como las mejoras tecnológicas importantes de los mismos.

Tecnologías de la información y la comunicación (TIC)

TIC en las empresas[1]. Aragón. Año 2017-2018.

Unidad: porcentaje.

Empresas con:	Total empresas	Industria	Construcción	Servicios
Ordenadores	98,63	98,52	95,56	99,46
Conexión a Internet	98,63	98,52	95,56	99,46
Conexión a Banda ancha fija	91,9	92,75	93,81	90,84
Conexión a Banda ancha móvil	82,97	83,54	90,89	80,69
Conexión a Internet y sitio/página web	81,63	86,10	78,80	79,14
Interactuación con la Administración Pública mediante Internet	92,14	94,31	93,81	90,20
Personal que utiliza ordenadores al menos una vez por semana	55,74	51,38	42,69	61,44

[1] Datos para empresas de 10 o más asalariados.

Fuente: Encuesta de uso de TIC (tecnologías de la información y comunicación) y comercio electrónico en las empresas. INE.

TIC en los hogares[2]. Aragón. Año 2018.

Unidad: nº de viviendas y porcentaje

Total de viviendas	470.003
Viviendas con algún tipo de ordenador	83,2
Viviendas que disponen de acceso a Internet	88,7
Viviendas con conexión de Banda Ancha	88,4
Viviendas con teléfono fijo	83,9
Viviendas con teléfono móvil	98,1

[2] Datos para viviendas con al menos un miembro de 16 a 74 años.

Fuente: Encuesta sobre Equipamiento y uso de TIC (tecnologías de la información y comunicación) en los hogares. INE.

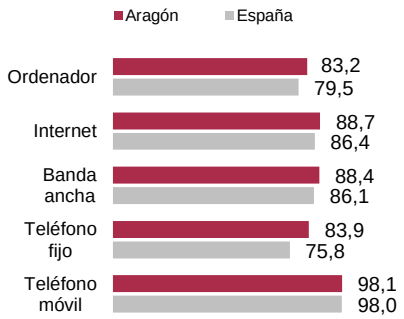

MEDIO AMBIENTE

PROTECCIÓN AMBIENTAL

CALIDAD AMBIENTAL

NATURALEZA Y BIODIVERSIDAD

Protección ambiental

Declaraciones de impacto ambiental* del INAGA por actividades. Aragón. Año 2018.

Actividad	Número
Total	275
Transformación en regadío	4
Explotaciones ganaderas / agrarias	141
Repoblaciones forestales	0
Industrias extractivas	6
Industria química y radiológica	1
Industria del papel	1
Fabricación de productos metálicos	1
Fabricación de otros productos (piensos, fertiliz., biodiesel, etc)	2
Parques Eólicos, instalaciones termosolares fotovoltáicas	88
Líneas eléctricas / centrales / generación eléctrica	16
Tratamientos de residuos/depuración aguas	1
Urbanismo / concentraciones parcelarias	13
Carreteras	1
Distribución de gas	0

* Sólo nuevas declaraciones.

Fuente: Instituto Aragonés de Estadística.

Autorizaciones ambientales integradas* del INAGA por actividades. Aragón. Año 2018.

Actividad	Número
Total	147
Instalaciones de combustión	0
Producción y transformación de metales	1
Industrias minerales	0
Industrias químicas y radiológicas	2
Gestión de residuos	5
Industria del papel y cartón	2
Industria textil, del cuero, madera	0
Industrias agroalimentarias y explot. ganaderas	137
de éstas: explotaciones ganaderas	*134*
Consumo de disolventes orgánicos	0
Industria del carbono	0
Distribución de gas	0

* Sólo nuevas autorizaciones.

Fuente: Instituto Aragonés de Estadística.

Evolución del gasto* en protección ambiental en la industria.

Unidad: miles de euros.

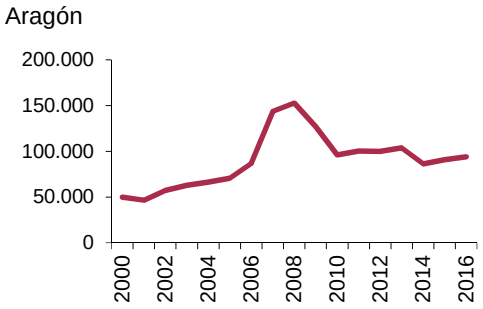

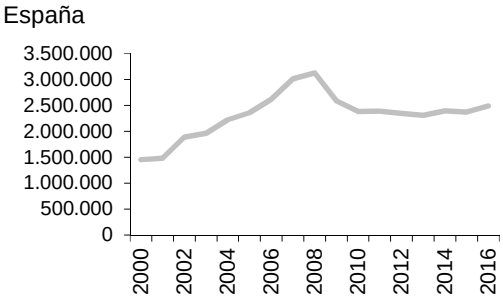

* Gasto (inversiones y gastos corrientes) de la industria extractiva, manufacturera y de producción y distribución de energía eléctrica.

Fuente: Instituto Nacional de Estadística.

Emisiones de gases de efecto invernadero

Emisiones totales de gases de efecto invernadero.

Unidad: índice con año base 1990 igual a 100.

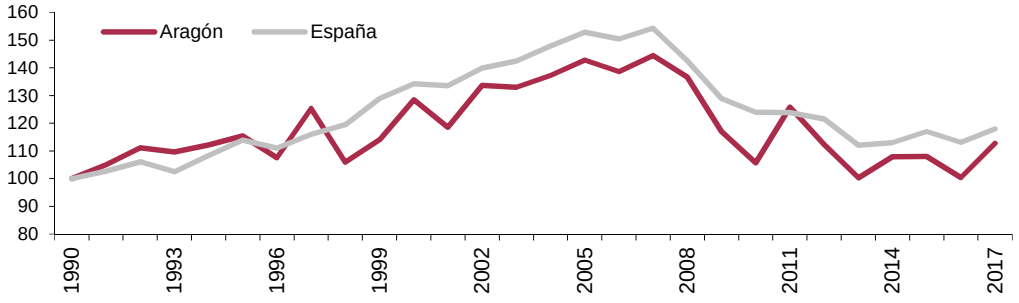

Fuente: Instituto Aragonés de Estadística, según datos del Inventario Nacional de Emisiones a la Atmósfera. Ministerio para la Transición Ecológica.

Se denominan gases de efecto invernadero (GEI) a los gases que forman parte de la atmosfera cuya presencia contribuye al efecto invernadero.
Los seis gases de efecto invernadero son: CO_2, CH_4, N_2O, HFCS, PFC_S, SF_6.
No todos tienen la misma incidencia ni proceden de las mismas fuentes, permaneciendo además en la atmósfera por un periodo de tiempo muy diferente.

Emisiones de gases de efecto invernadero, por categorías de actividad.

Unidad: porcentaje.

Aragón. Año 2017

17.198 Kilotoneladas-equivalentes de CO2

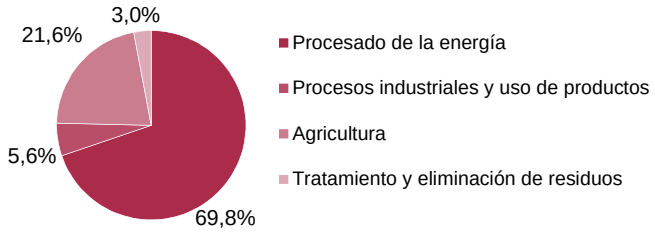

España. Año 2017

340.231 Kilotoneladas-equivalentes de CO2

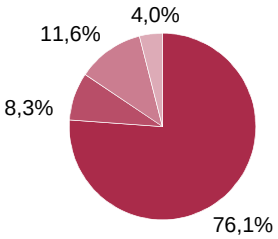

Fuente: Instituto Aragonés de Estadística, según datos del Inventario Nacional de Emisiones a la Atmósfera. Ministerio para la Transición Ecológica.

Emisiones de contaminantes atmosféricos

Emisiones de sustancias acidificantes. Aragón.

Unidad: Kilotoneladas.

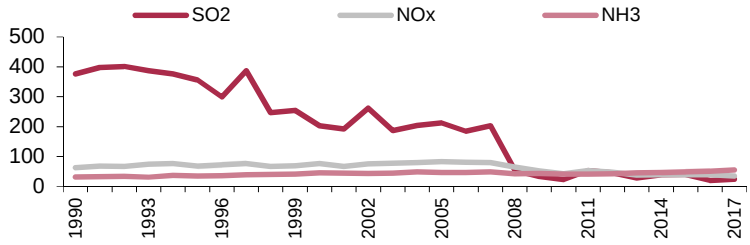

Fuente: Instituto Aragonés de Estadística, según datos del Inventario Nacional de Emisiones a la Atmósfera. Ministerio para la Transición Ecológica.

La contaminación atmosférica provoca la acidificación del medio ambiente con la pérdida de la capacidad neutralizante del suelo y del agua. Los gases acidificantes de la atmósfera pueden causar grandes daños a los ecosistemas naturales sensibles a la acidificación.

Emisiones de precursores del ozono troposférico. Aragón.

Unidad: Kilotoneladas.

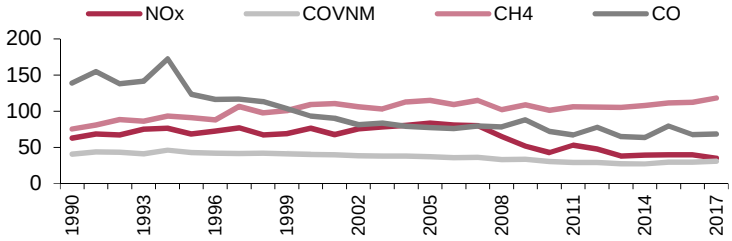

Fuente: Instituto Aragonés de Estadística, según datos del Inventario Nacional de Emisiones a la Atmósfera. Ministerio para la Transición Ecológica.

El ozono es un gas presente en el aire que puede ser tóxico a concentraciones elevadas. Los precursores del ozono son gases que al reaccionar en condiciones de altas temperaturas y radiación solar, producen la formación de ozono principalmente en época estival.

Emisiones de partículas.

Unidad: índice con año base 2000 igual a 100.

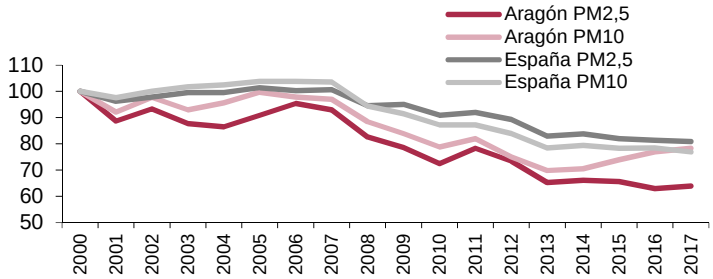

Fuente: Instituto Aragonés de Estadística, según datos del Inventario Nacional de Emisiones a la Atmósfera. Ministerio para la Transición Ecológica.

Las partículas de diámetro inferior a 10 micras (PM 10), y en especial las menores de 2,5 (PM 2,5), están asociadas a enfermedades respiratorias.
Provienen de las emisiones de los vehículos Diesel y otras fuentes, incluso naturales.
Existen normas para controlar su emisión y mejorar la calidad del aire.

Calidad del aire

Estaciones y contaminantes utilizados para la evaluación de la calidad del aire en la Comunidad Autónoma de Aragón. Año 2017.

		SO_2 Dióxido de azufre		NO_2 Dióxido de nitrógeno		CO Monóxido de carbono	O_3 Ozono
Red	Estación	Máximo horario (1)	Máximo diario (2)	Media anual (3)	Máximo horario (4)	Máximo 8-horario (5)	Superación umbrales (6)
Red del Gobierno de Aragón	Alagón	14/ (0)	3/ (0)	18	87/ (0)	1	150/ (0)
	Bujaraloz	-	-	10	62/ (0)	-	145/ (0)
	Huesca	5/ (0)	4/ (0)	16	124/ (0)	-	144/ (0)
	Monzón centro	10/ (0)	4/ (0)	9	61/ (0)	-	136/ (0)
	Torrelisa	13/ (0)	2/ (0)	4	8/ (0)	-	139/ (0)
	Teruel	72/ (0)	8/ (0)	12	96/ (0)	-	143/ (0)
	Alcañiz Capuchinos	-	-	-	-	-	-
	Sariñena Escuelas	-	-	-	-	-	-
Red del Municipio de Zaragoza	El Picarral			30	182/ (0)	0,86	118/ (0)
	Roger de Flor	30/ (0)	10/ (0)	30	236/ (3)	1,07	109/ (0)
	Renovales	29/ (0)	10/ (0)	25	134/ (0)	0,66	117/ (0)
Red CT Teruel	Monegrera	87/ (0)	15/ (0)	4	26/ (0)	-	134/ (0)
	La Cerollera	-	-	-	-	-	131/ (0)
Escatrón	Escatrón	-	-	-	-	-	146/ (0)
Castelnou	Castelnou	-	-	-	-	-	148/ (0)

Notas:

"-": Parámetro no utilizado para la evaluación de la calidad del aire en Aragón año 2017.

Unidades: µg/m³ (excepto el CO en mg/m3).

(1) Máximo de las medias horarias/(nº superaciones VL). Valor límite: 350 µg/m³ (24 ocasiones).

(2) Máximo de las medias diarias/(nº superaciones VL). Valor límite: 125 µg/m³ (3 ocasiones).

(3) Media anual. Valor límite: 40 µg/m³.

(4) Máximo de las medias horarias/(nº superaciones VL). Valor límite: 200 µg/m³ (18 ocasiones).

(5) Máximo de la media diaria de medias móviles 8-horarias. Valor límite: 10 mg/m³.

(6) Máximo de las medias horarias/(nº superaciones UI ó UA). Umbral de información (UI): 180 µg/m³; umbral de alerta (UA):240 µ

Fuente: Departamento de Desarrollo Rural y Sostenibilidad. Gobierno de Aragón.

Calidad del aire

Estaciones y contaminantes utilizados para la evaluación de la calidad del aire en la Comunidad Autónoma de Aragón. Año 2017.

		PM10 Partículas en suspensión*		PM2,5 Partículas en suspensión
Red	Estación	Media anual (1)	Máximo diario (2)	Media anual (3)
Red del Gobierno de Aragón	Alagón	21	81/ (10)	14
	Bujaraloz	-	-	-
	Huesca	15	44/ (0)	9
	Monzón centro	19	69/ (4)	15
	Torrelisa	-	-	-
	Teruel	14	77/ (1)	-
	Alcañiz Capuchinos	28	94/ (33)	-
	Sariñena Escuelas	23	68/ (13)	-
Red del Municipio de Zaragoza	El Picarral	17	83/ (4)	-
	Roger de Flor	19	70/ (4)	-
	Renovales	23	96/ (12)	13
Red CT Teruel	Monegrera	11	45/ (0)	5
	La Cerollera	-	-	-
Red CTCC Escatrón	Escatrón	-	-	-
Red CTCC Castelnou	Castelnou	-	-	-

Notas:

"-": Parámetro no utilizado para la evaluación de la calidad del aire en Aragón año 2017.

Unidades: µg/m³ (excepto el CO en mg/m3).

(1) Media anual. Valor límite: 40 µg/m³.

(2) Máximo de las medias diarias/(nº superaciones VL). Valor límite: 50 µg/m³ (35 ocasiones).

(3) Media anual. Valor límite: 40 µg/m³.

Fuente: Departamento de Desarrollo Rural y Sostenibilidad. Gobierno de Aragón.

Agua para abastecimiento urbano

Principales indicadores del uso de agua para abastecimiento urbano.

	Aragón		España	
	Año 2016	% Variación bienal	Año 2016	% Variación bienal
Volumen de agua disponible para abastecimiento urbano (hm^3)	103	5,9	3.200	-0,4
Para sectores económicos	28	10,2	633	-7,6
Para hogares	66	4,6	2.297	2,7
Para consumos municipales y otros	9	2,8	270	-7,3
Porcentaje de agua perdida en la red de distribución	17	-16,1	16	7,2
Consumo medio de los hogares (litros por habitante y día)	137	5,4	136	3,0

Fuente: Instituto Aragonés de Estadística e Instituto Nacional de Estadística.

Volumen de agua disponible para abastecimiento urbano

Unidad: litros por habitante y día.

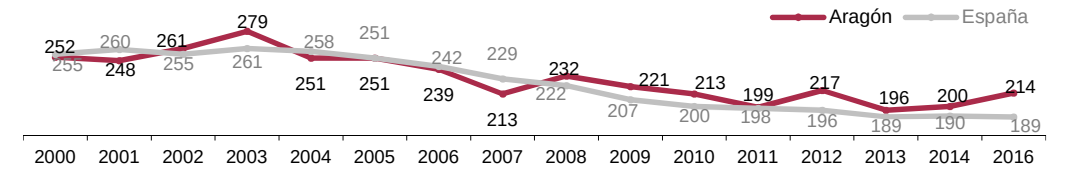

Consumo de agua en los hogares.

Unidad: litros por habitante y día.

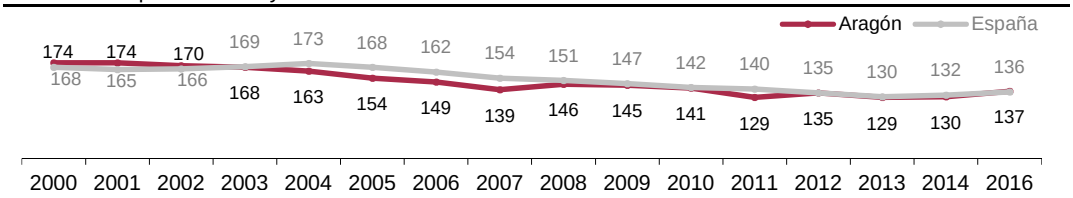

Agua perdida en las redes de abastecimiento urbano.

Unidad: porcentaje.

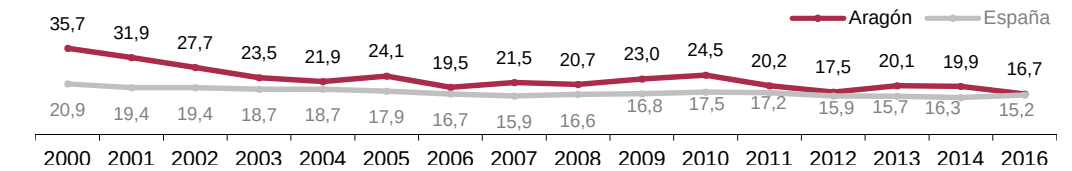

Fuente: Instituto Nacional de Estadística.

Aguas residuales

Tratamiento de las aguas residuales urbanas.

	Aragón		España	
	Año 2016	% Variación bienal	Año 2016	% Variación bienal
Volumen de aguas residuales tratadas (m^3/día)	526.337	-4,8	12.949.076	-4,4
Volumen total de agua reutilizada (m^3/día)	4.063	-3,0	1.350.536	-7,1
Importe total de los gastos en inversión de la recogida y tratamiento de aguas residuales (miles de euros)	-	-	-	-
Importe total de las cuotas de saneamiento y depuración (miles de euros)	79.873	9,0	2.485.747	-2,0

A partir del año 2004 se ha procedido a incorporar las aguas residuales no procedentes de la red de distribución (pluviales, extracción propia u otras procedencias).

A partir del año 2007 inclusive, en el cuestionario de la encuesta se solicita explícitamente el importe del canon de saneamiento que por delegación, facturan los ayuntamientos y entes gestores del ciclo del agua. Esto conduce a una mejor estimación de los importes facturados en concepto de depuración de aguas residuales, lo cual debe ser tenido en cuenta al comparar los indicadores de coste unitario del agua con los años anteriores.

Fuente: Instituto Aragonés de Estadística e Instituto Nacional de Estadística.

Número de estaciones depuradoras de aguas residuales urbanas en servicio. Aragón.

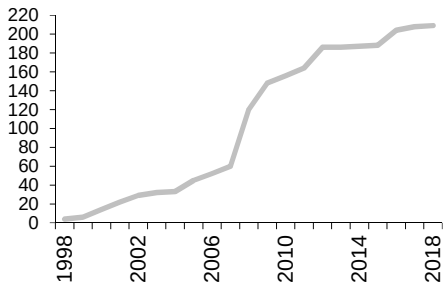

Habitantes equivalentes con estaciones depuradoras de aguas residuales urbanas. Aragón.

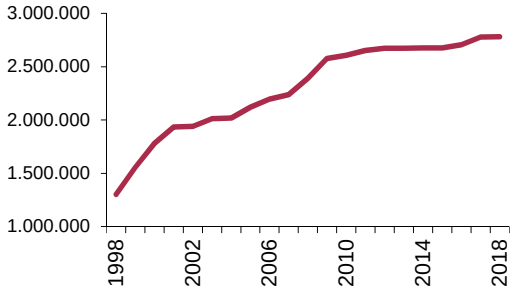

Fuente: Instituto Aragonés de Estadística e Instituto Aragonés del Agua.

CALIDAD AMBIENTAL

Coste medio estimado del agua

Agua para abastecimiento

Unidad: euros por metro cúbico.

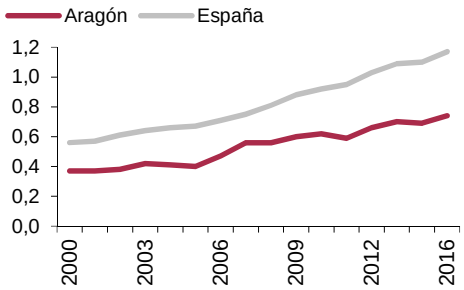

Agua depurada

Unidad: euros por metro cúbico.

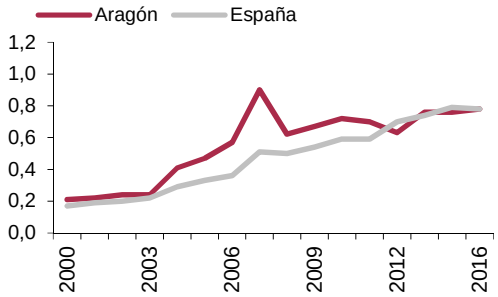

Fuente: Instituto Nacional de Estadística.

Agua para el regadío

Disponibilidad del agua por origen del agua. Año 2016.

Aragón: 2.570.871 miles de m^3.

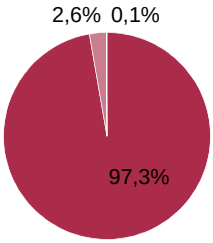

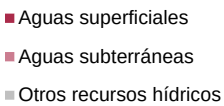

España: 18.409.534 miles de m^3.

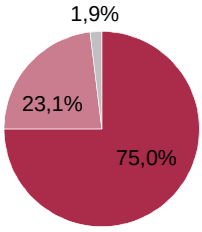

Consumo de agua de las explotaciones agrícolas por técnicas de riego. Año 2016.

Aragón: 2.032.466 miles de m^3.

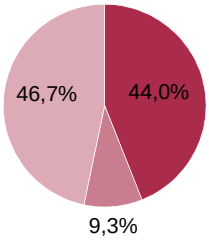

España: 14.948.500 miles de m^3.

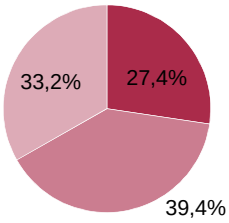

Fuente: Instituto Nacional de Estadística.

CALIDAD AMBIENTAL

Residuos urbanos

Recogida de residuos urbanos. Año 2016.

Unidad: kilogramos por habitante y año.

	Aragón		España	
	Año 2016	% Variación anual	Año 2016	% Variación anual
Residuos mezclados	350,5	1,2	381,3	-0,3
Residuos recogidos selectivamente :				
Vidrio	13,6	1,5	16,2	-0,6
Papel y cartón	19,1	12,4	21,7	0,0
Envases mixtos	12,1	-2,4	12,7	-0,8

Fuente: Instituto Aragonés de Estadística e Instituto Nacional de Estadística.

Residuos urbanos recogidos por habitante y año.

Unidad: kilogramos/habitante/año.

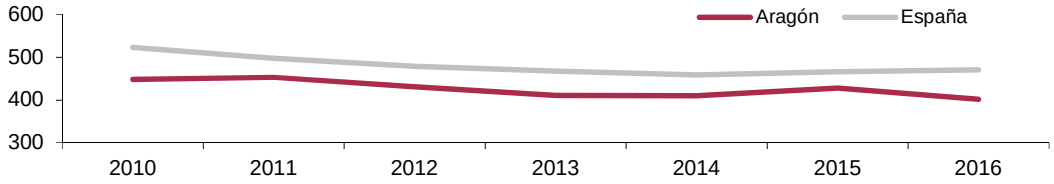

Fuente: Instituto Nacional de Estadística.

Residuos urbanos recogidos selectivamente. Año 2016.

Unidad: porcentaje.

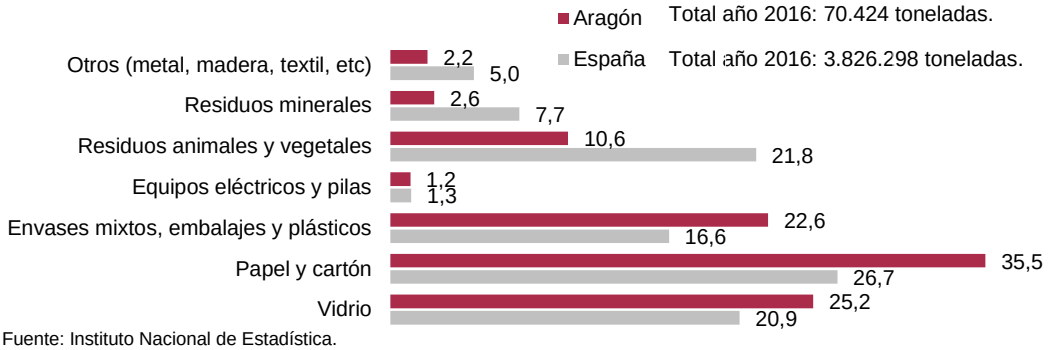

Fuente: Instituto Nacional de Estadística.

Generación de residuos

Generación de residuos. Aragón. Año 2016.

Residuos domésticos y comerciales	
Generación anual (toneladas)	609.775
% variación respecto generados en 2010	-8,0
Residuos de construcción y demolición (RCD)	
Generación anual (toneladas)	450.135
% variación respecto generados en 2010	-25,1
Lodos depuración aguas residuales	
Generación anual (toneladas m.s.)	27.358
Residuos peligrosos	
Generación anual (toneladas)	86.972
% variación respecto generados en 2010	10,7
Residuos no peligrosos (sin RCD)	
Generación anual (toneladas)	3.166.158
% variación respecto generados en 2010	45,4
Residuos totales	
Cantidad total de residuos generados/año/PIB (kg/1000 euros)	107
% variación respecto generados en 2010	6,3

m.s. "materia seca".

Fuente: Departamento de Desarrollo Rural y Sostenibilidad.

Áreas de protección de la naturaleza según la Directiva de Hábitats: Natura 2000

NATURALEZA Y BIODIVERSIDAD

Espacios Naturales Protegidos

Zonas protegidas

Zonas protegidas. Aragón. Año 2017.

	Número	Superficie (Ha)
Espacios Naturales Protegidos		
Parque Nacional	1	15.696
Parque Natural	4	119.323
Paisaje Protegido	4	28.461
Reserva Natural	3	3.623
Monumento Natural	12	4.055
Natura 2000		
Zonas de especial protección para las aves (ZEPA)	48	870.133
Lugares de importancia comunitaria (LIC)	156	1.047.263

Algunos espacios naturales comparten superficie, hasta un total de 2.871 has. Los espacios ZEPA y LIC se solapan en algunos casos.

Fuente: Departamento de Desarrollo rural y Sostenibilidad. Gobierno de Aragón.

Superficie terreste Natura 2000. Año 2017.

Unidad: porcentaje sobre la superficie geográfica.

Aragón	28,5
España	27,3

Fuente: Ministerio de Agricultura, Pesca y Alimentación.

Visitantes al Parque Nacional Ordesa y Monte Perdido.

	1989	2012	2013	2014	2015	2016	2017
Nº de visitantes	450.000	607.450	589.400	590.050	598.950	608.950	566.950

Fuente: Red de Parques Nacionales. Ministerio para la Transición Ecológica.

Superficie forestal

Superficie forestal.

	Superficie forestal total (hectáreas)	Superfice arbolada sobre el total forestal (%)	Superficie arbolada de propiedad pública (%)
Aragón	2.615.332	59,02	46,55
España	27.809.404	66,08	28,38

Superficie forestal arbolada por tipo de vegetación dominante.

Unidad: hectáreas.

	Coníferas	Frondosas	Mezcla de coníferas y frondosas
Aragón	953.440	423.682	163.910
España	6.793.393	10.095.754	1.371.497

Fuente: Anuario de estadística 2017. Ministerio de Agricultura, Pesca y Alimentación.

Incendios forestales

Superficie afectada por incendios forestales.

Unidad: hectáreas.

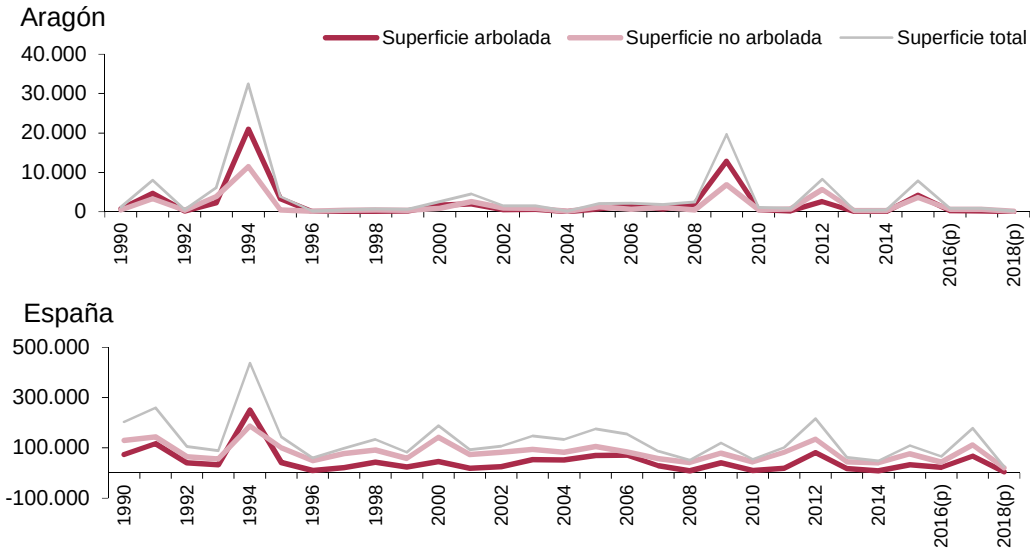

[P] Datos provisionales.

Fuente: Departamento de Desarrollo rural y Sostenibilidad del Gobierno de Aragón y Ministerio para la Transición Ecológica.

Causas de los incendios forestales. Año 2015.

Unidad: porcentaje sobre el número total de incendios.

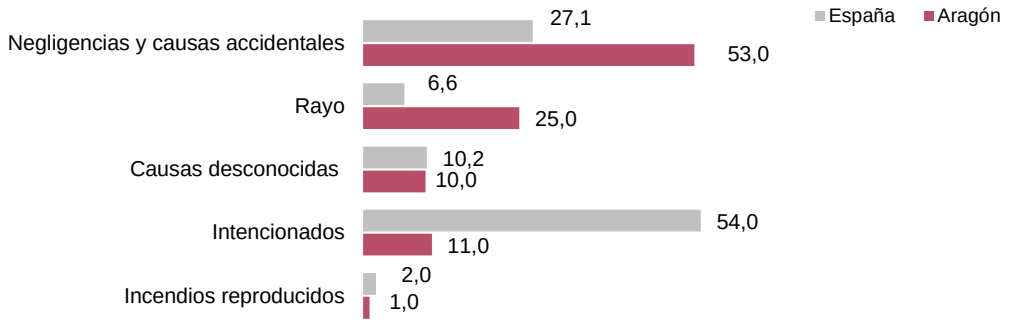

Fuente: Departamento de Desarrollo rural y Sostenibilidad del Gobierno de Aragón y Ministerio para la Transición Ecológica.

NATURALEZA Y BIODIVERSIDAD

Estado de las masas forestales

Defoliación moderada, grave o terminal de las masas forestales.

Unidad: porcentaje.

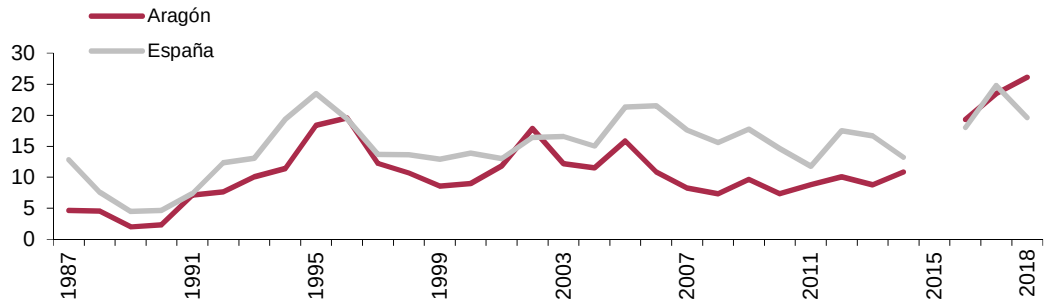

Fuente: Instituto Aragonés de Estadística, a partir de los datos del Inventario de daños forestales (IDF) en España. Ministerio para la Transición Ecológica.

Repoblaciones forestales

Superficie repoblada. Aragón.

Unidad: superficie en hectáreas.

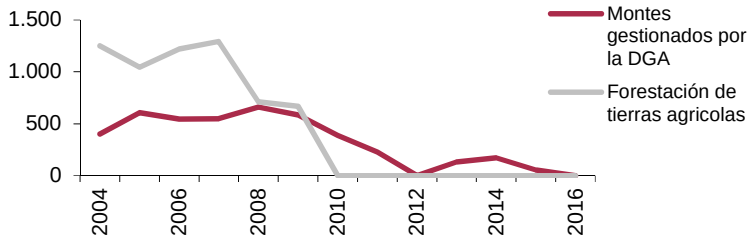

La defoliación de las masas forestales es el proceso por el cual una especie vegetal pierde las hojas, a causa de un estrés patológico o climático, que provoca la caída prematura o anormal de éstas.

Cortas de madera

Unidad: índice con año base 1996 igual a 100.

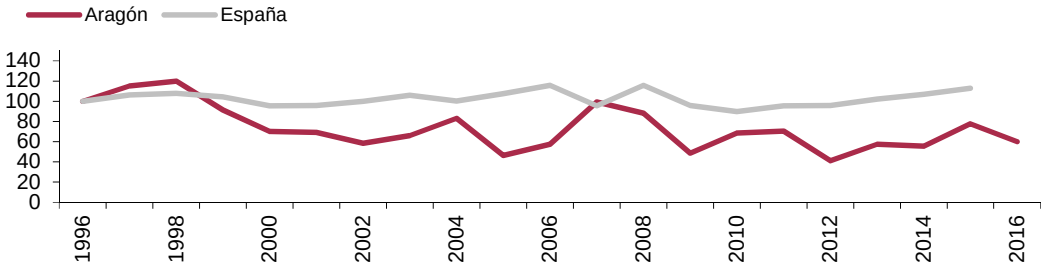

Fuente: Departamento de Desarrollo rural y Sostenibilidad del Gobierno de Aragón y Ministerio de Agricultura, Pesca y Alimentación.

Caza y pesca

Terrenos cinegéticos. Aragón. Temporada 2017-2018.

	Hectáreas	Porcentaje
No administrados por la DGA	**4.187.981**	**88,1**
Cotos deportivos y municipales	3.882.890	6,7
Cotos privados	296.534	0,2
Cotos intensivos de caza menor	8.557	95,0
Administrados por la DGA	**219.191**	**4,3**
Reservas de caza	189.406	0,7
Cotos sociales	29.785	5,0

Fuente: Instituto Aragonés de Gestión Ambiental. Gobierno de Aragón.

Terrenos cinegéticos son aquellos en los que está autorizado el ejercicio de la caza. Se clasifican en reservas de caza y cotos de caza.

Zonas de pesca continental. Aragón. Año 2019.

	Número	Longitud (Km)
Tramos libres en Régimen extractivo	37	224,0
Cotos sociales de captura y suelta	30	225,9
Tramos de pesca intensiva	60	-
Vedados de pesca	97	923,0
Cotos deportivos	27	-

Fuente: Boletín Oficial de Aragón nº 31 de 14 de febrero de 2019.

Licencias de caza y pesca. Aragón.

	2013	2014	2015	2016	2017	2018
Licencias de caza	50.821	50.814	50.948	51.280	47.162	46.959
Licencias de pesca	68.963	70.142	70.105	67.677	64.245	62.219

Fuente: Instituto Aragonés de Gestión Ambiental. Gobierno de Aragón.

INSTITUCIONES

INSTITUCIONES DE ARAGÓN

ENTIDADES LOCALES

FINANZAS PÚBLICAS

ELECCIONES

INSTITUCIONES DE ARAGÓN

Instituciones de Aragón

La Comunidad Autónoma de Aragón se rige por su Estatuto de Autonomía aprobado en 1982 y sus modificaciones posteriores, la última reforma fue aprobada por la Ley Orgánica 5/2007. Son instituciones de la Comunidad Autónoma de Aragón las Cortes, el Presidente, el Gobierno o la Diputación General y el Justicia. (art. 32).

Las Cortes de Aragón

Las Cortes de Aragón representan al pueblo aragonés, ejercen la potestad legislativa propia de la Comunidad, tiene carácter unicameral y están constituídas por Diputados elegidos mediante sufragio universal, igual, libre, directo y secreto. La circunscripción electoral es la provincia y se eligen 18 Diputados por Huesca, 14 por Teruel y 35 por Zaragoza. (art. 33 y ss.)

Composición de las Cortes de Aragón. Año 2015.

Escaños según partidos políticos.

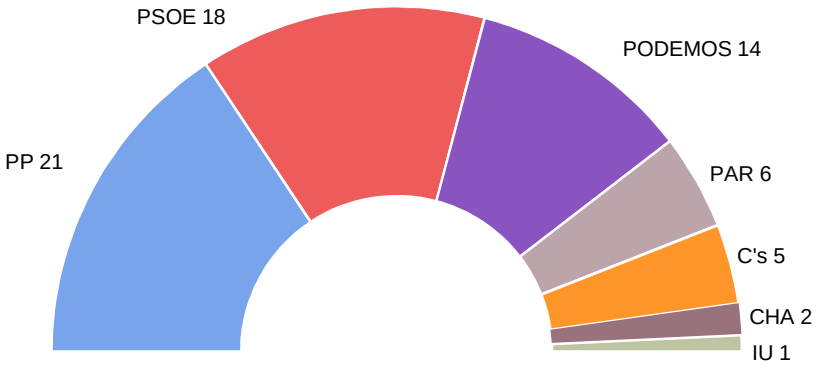

El Presidente y el Gobierno de Aragón

El Presidente del Gobierno de Aragón es elegido por las Cortes entre sus Diputados y Diputadas y nombrado por el Rey. (art. 46)
El Gobierno de Aragón o la Diputación General de Aragón ejerce la función ejecutiva y la potestad reglamentaria de la Comunidad Autónoma aragonesa. Está constituído por el Presidente, los Vicepresidentes, en su caso, y los Consejeros. (art. 53)

INSTITUCIONES DE ARAGÓN

El Justicia de Aragón

Evolución de los expedientes incoados por el Justicia de Aragón.

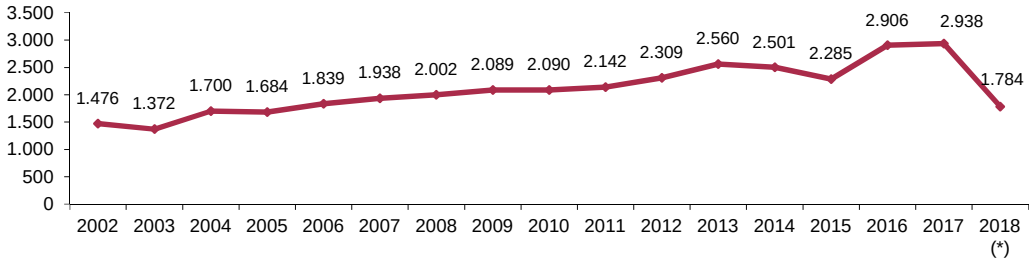

El Justicia de Aragón, sin perjuicio de las funciones atribuidas al Defensor del pueblo y en coordinación con él, tiene como misiones específicas la protección y defensa de los derechos individuales y colectivos reconocidos en el Estatuto de Autonomía, la tutela de ordenamiento jurídico aragonés, velando por su defensa y aplicación, y la defensa del Estatuto.

Distribución por temas de los expedientes presentados al Justicia de Aragón.
Año 2018(*).

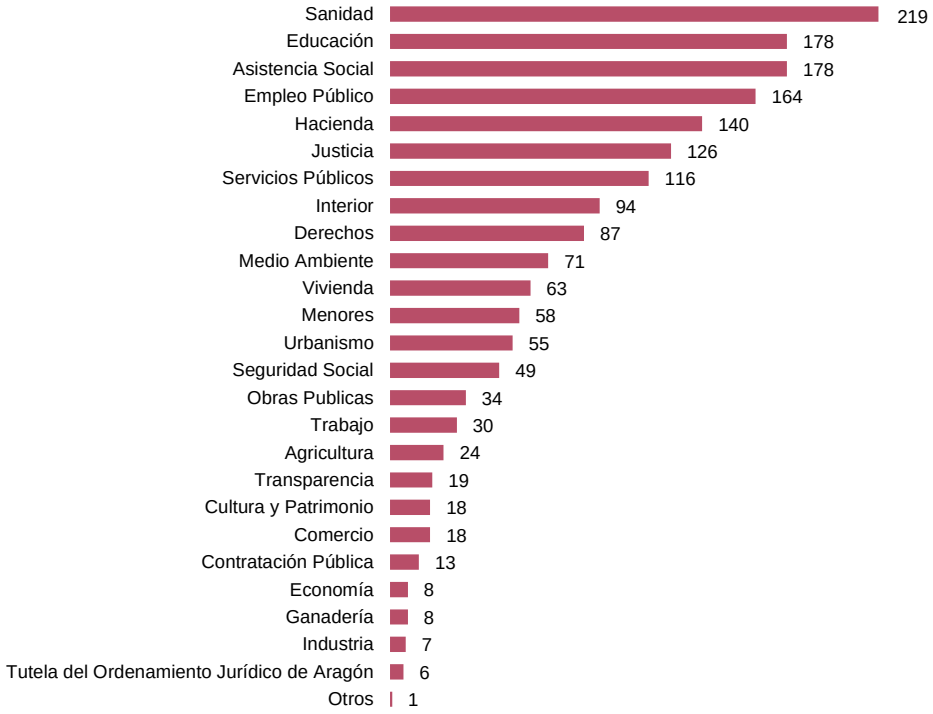

Fuente: El Justicia de Aragón.

(*) Los datos a partir del 2018 no son comparables a la serie anterior debido a una modificación en el sistema de cómputo de los expedientes.

INSTITUCIONES DE ARAGÓN

El Tribunal Superior de Justicia de Aragón es el órgano jurisdiccional en que culmina la organización judicial en Aragón y ante el que se agotarán las sucesivas instancias procesales cuando no hayan concluido ante otro órgano jurisdiccional radicado en la Comunidad Autónoma, y sin perjuicio de las competencias del Tribunal Supremo.

La Administración de Justicia
Corresponde a la Comunidad Autónoma: La competencia sobre todo el personal al servicio de la Administración de Justicia que no integre el Poder Judicial, de acuerdo con lo dispuesto en la Ley Orgánica del Poder Judicial.
La organización, la dotación y la gestión de las oficinas judiciales y de los órganos y servicios de apoyo a los órganos jurisdiccionales. La Comunidad Autónoma podrá, de acuerdo con el Estado, participar en la gestión de las cuentas de depósitos y consignaciones judiciales y de sus rendimientos.
La Comunidad Autónoma de Aragón ostenta competencia sobre los medios materiales de la Administración de Justicia de Aragón y le corresponde la ordenación y organización de los servicios de justicia gratuita y orientación jurídica gratuita. (LEY ORGÁNICA 5/2007, de 20 de abril, de reforma del Estatuto de Autonomía de Aragón).

Tribunal Superior de Justicia de Aragón,Organos Colegiados, Juzgados y Tribunales

Aragón.

Órganos colegiados	
Tribunal Superior de Justicia	1
Presidencia	1
Salas de lo Contencioso Administrativo (sección I y II)	1
Salas de lo Civil y Penal	1
Salas de lo Social	1
Fiscalía de la Comunidad Autónoma	1
Secretaría de Gobierno	1
Audiencias provinciales	3
Secciones de las Audiencias Provinciales	6
Secretarías de Coordinación	3
Físcalías	
Fiscalías provinciales	3
Secciones territoriales	2
Fiscalías de menores	3
Fiscalía de guardia	1
Órganos	
Juzgado Decano	2
Juzgados de 1ª Instancia	21
Juzgados de Instrucción	12
Juzgados de 1ª Instancia e Instrucción	29
Juzgados de Menores	4
Juzgados de lo Contencioso Administrativo	7
Juzgados de lo Penal	12
Juzgados de lo Social	9
Juzgados de lo Mercantil	2
Juzgados de Violencia sobre la mujer	2
Juzgados de Vigilancia penitenciaria	2
Juzgado de Guardia	1
Juzgados de paz	715
Registros Civiles	16
Oficinas de asistencia a las victimas	3
Oficinas delegadas	3
Instituto Medicina Legal (sedes)	3

Fuente: Departamento de Presidencia. Gobierno de Aragón.

ENTIDADES LOCALES

Entidades locales

Entidades locales y entes dependientes. Aragón. Año 2018.

Entidades locales

	Número de entidades
Total	866
Municipios	731
Provincias	3
Comarcas	32
Mancomunidades de Municipios	39
Comunidades de Villa y Tierra	18
Entidades Locales Menores	43

Entes dependientes

	Número de entidades
Total	375
Organismos autónomos	41
Sociedades mercantiles	93
Consorcios	21
Fundaciones	35
Agrupaciones de municipios	185

Fecha de referencia: julio de 2017.
Fuente: Departamento de Presidencia. Gobierno de Aragón.

Estructura de la financiación y el gasto de las entidades locales. Aragón. Año 2017.

Unidad: porcentaje.

Ingresos. Total ingresos: 1.735 millones de euros

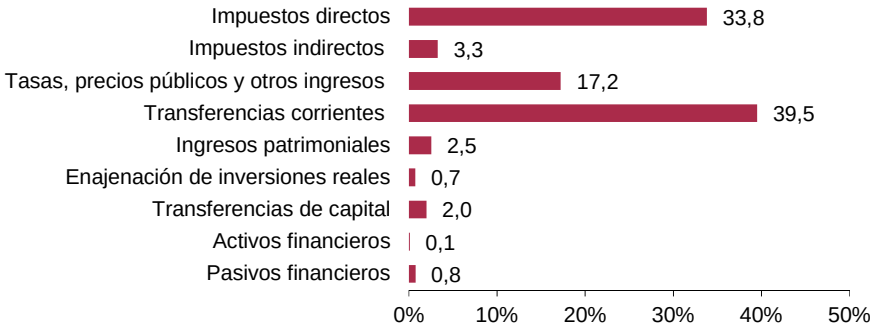

Gastos por funciones. Total gastos: 1.740 millones de euros

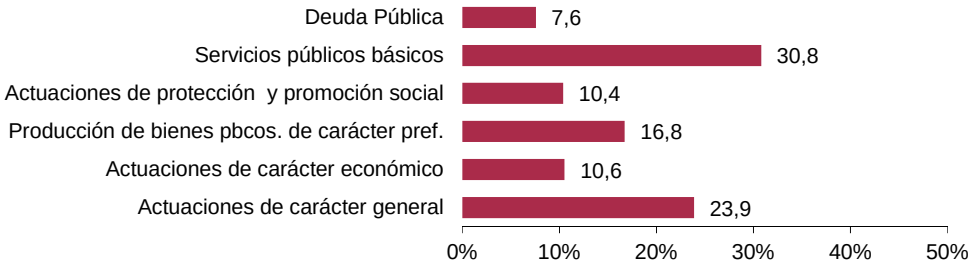

Fuente: Ministerio de Hacienda y Adminstraciones Públicas.

FINANZAS PÚBLICAS

Presupuesto de la Comunidad Autónoma de Aragón

Participación de los gastos por funciones en el presupuesto. Ejercicio 2018.

Unidad: porcentaje.

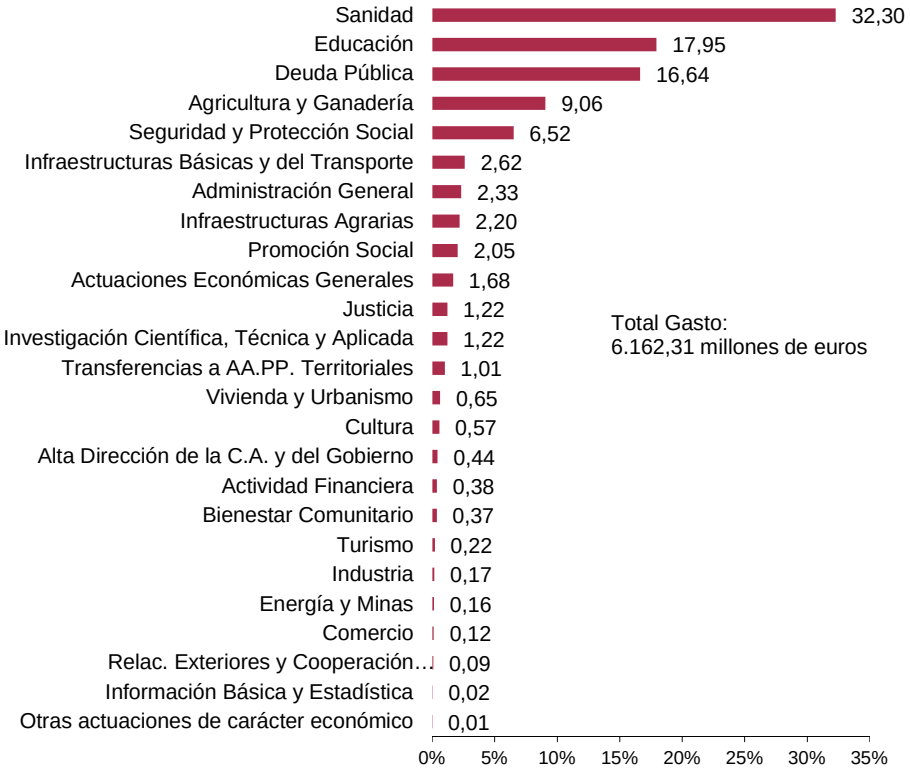

Fuente: Presupuesto 2018. Departamento de Hacienda y Administración Pública. Gobierno de Aragón. A fecha de cierre de esta publicación los Presupuestos de la CCAA de Aragón son los prorrogados del 2018.

Los estados financieros de los Presupuestos de la Comunidad Autónoma, constituyen la expresión cifrada, anual y sistemática de las partidas de gasto e ingreso.

El presupuesto consolidado es el resultado de la consolidación de los presupuestos de la Comunidad Autónoma y sus Organismos Públicos. Incluye el de las Cortes de Aragón, el Consejo Económico y Social, el Consejo Consultivo de Aragón y los Departamentos (Consejerías) del Gobierno de Aragón, así como los siguientes Organismos Autónomos y Entes Públicos:

- Instituto Aragonés de Servicios Sociales
- Servicio Aragonés de Salud
- Instituto Aragonés de Empleo
- Instituto Aragonés de la Mujer
- Instituto Aragonés de la Juventud
- Centro de Investigación y Tecnología Agroalimentaria
- Aragonesa de Servicios Telemáticos
- Instituto Aragonés del Agua
- Instituto Aragonés de Ciencias de la Salud
- Banco de Sangre y Tejidos
- Agencia de Calidad y Prospectiva Universitaria
- Instituto Aragonés de Gestión Ambiental

El presupuesto funcional consolidado de la Comunidad Autónoma, incluye la consolidación del propio y sus Organismos Públicos, mostrando el gasto clasificado según destino funcional, sin prejuicio de su adscripción orgánica (Departamentos o Consejerías) o económica (personal, inversiones, etc.)

FINANZAS PÚBLICAS

Presupuesto de la Comunidad Autónoma de Aragón

Clasificación económica de gastos e ingresos por capitulos. Ejercicio 2018.

Gastos consolidados.

Capítulos	Millones de euros	Porcentaje
Total	6.162,31	100,00
I. Gastos de personal	2.112,70	34,28
II. Gastos en bienes corrientes y servicios	910,13	14,77
III. Gastos financieros	179,06	2,91
IV. Transferencias corrientes	1.621,41	26,31
Operaciones corrientes	4.823,30	78,27
VI. Inversiones reales	187,25	3,04
VII. Transferencias de capital	278,68	4,52
VIII. Activos financieros	3,24	0,05
IX. Pasivos financieros	855,47	13,88
Operaciones de capital	1.324,63	21,50
V. Fondo de Contingencia	14,38	0,23

Distribución porcentual de gastos por capítulos.

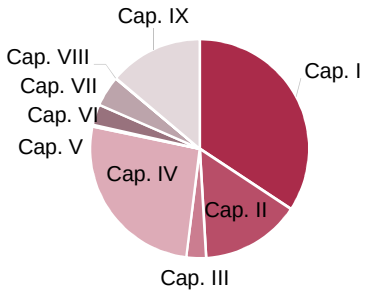

Ingresos consolidados.

Capítulos	Millones de euros	Porcentaje
Total	6.162,31	100,00
I. Impuestos directos	1.549,21	25,14
II. Impuestos indirectos	2.047,63	33,23
III. Tasas y otros ingresos	68,05	1,10
Fuente: Presupuesto 2018. Deparl	1.079,30	17,51
V. Ingresos patrimoniales	10,61	0,17
Operaciones corrientes	4.754,80	77,16
VI. Enajenación de inversiones reales	0,00	0,00
VII. Transferencias de capital	160,47	2,60
VIII. Activos financieros	15,19	0,25
IX. Pasivos financieros	1.231,85	19,99
Operaciones de capital	1.407,51	22,84

Distribución porcentual de ingresos por capítulos.

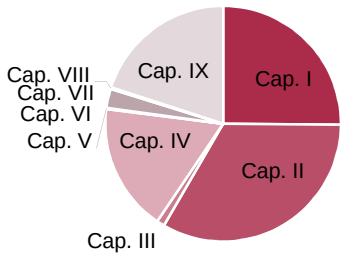

Fuente: Presupuesto 2018. Departamento de Hacienda y Administración Pública. Gobierno de Aragón. A fecha de cierre de esta publicación los Presupuestos de la CCAA de Aragón son los prorrogados del 2018.

ELECCIONES

Censo de Consulta para Aragón.
Elecciones a Cortes Generales del 28 de abril de 2019.

Composición del Censo Electoral en Aragón. Electores por tipo de censo.

Electores españoles	
Residentes en Aragón (CER)	982.644
Residentes en el extranjero (CERA)	35.945

El censo electoral, para las elecciones a Cortes Generales, está compuesto por:
CER. Censo electoral de españoles residentes en España.
CERA. Censo electoral de españoles residentes-ausentes que viven en el extranjero.

Censo electoral de españoles residentes ausentes (CERA) por continente de residencia.

Total residentes- ausentes en el extranjero (CERA)	35.945
Europa	16.421
África	311
América	18.389
Asia	545
Oceanía	279

Fuente: Oficina del Censo Electoral. INE.

ELECCIONES

Elecciones a Cortes de Aragón. Mayo de 2015.

Elecciones a Cortes de Aragón. Mayo de 2015.

Población total:	1.325.385	
Datos electorales		
Electores:	1.020.106	
Votantes:	676.654	66,33%
Abstención:	343.452	33,67%
Votos blancos:	13.224	1,98%
Votos nulos:	8.796	1,30%

Reparto de votos
Elecciones a Cortes de Aragón de 2015.

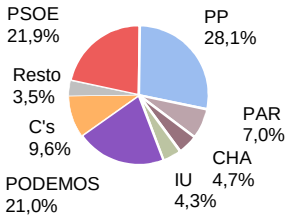

Evolución del voto en las elecciones a Cortes de Aragón.

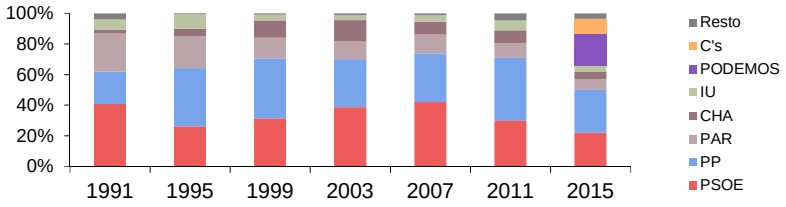

Fuente: Instituto Aragonés de Estadística con datos del Ministerio del Interior.

Elecciones municipales

Elecciones municipales. Aragón. Mayo de 2015[P].

Población total:	1.325.385	
Datos electorales		
Electores:	1.000.375	
Votantes:	680.620	68,04%
Abstención:	319.755	31,96%
Votos blancos:	15.678	2,34%
Votos nulos:	11.384	1,67%

[P] Datos provisionales.

Reparto de votos[P]
Elecciones municipales de 2015.

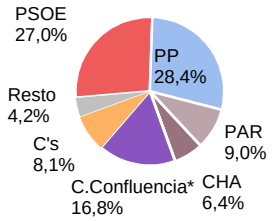

Evolución del voto en las elecciones municipales.

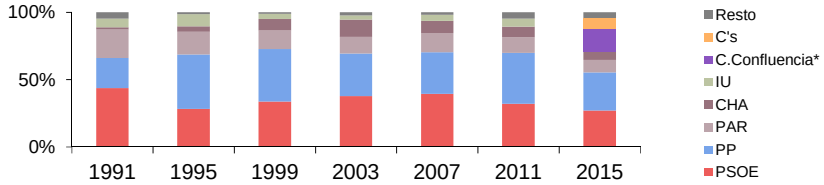

* *Candidaturas de confluencia:* distintas candidaturas de nueva formación que han concurrido a las elecciones en agrupaciones electorales apoyadas por diversas formaciones políticas en convergencia de un programa o proyecto común (Zaragoza en Común, Ganar, Cambiar, Aragón sí se puede, IU, Izquierda Plural, Somos, …)

Fuente: Instituto Aragonés de Estadística con datos del Ministerio del Interior.

ELECCIONES

Elecciones a Cortes Generales

Elecciones al Congreso de los Diputados. Aragón. 26 de junio de 2016.

Población total	1.317.847	
Datos electorales		
Electores	1.016.990	
Votantes	711.094	69,9%
Abstención	305.896	30,1%
Votos blancos	6.032	0,9%
Votos nulos	6.153	0,9%

Reparto de votos
Elecciones al Congreso de 2016.

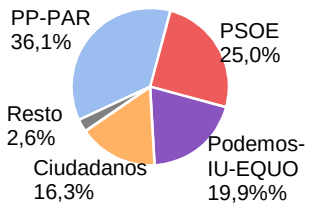

Representación aragonesa en el Congreso de los Diputados. Elecciones Generales de 2000 a 2016.

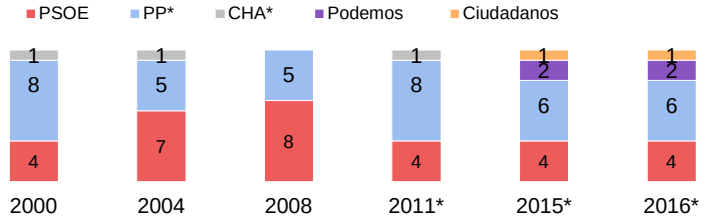

Elecciones al Senado. Aragón. 26 de junio de 2016.

Población total	1.317.847	
Datos electorales		
Electores	1.016.990	
Votantes	704.763	69,3%
Abstención	312.227	30,7%
Votos blancos	20.537	3,0%
Votos nulos	17.252	2,4%

Reparto de votos
Elecciones al Senado de 2016.

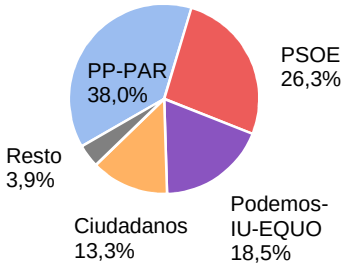

Representación aragonesa en el Senado. Elecciones Generales de 2000 a 2016.

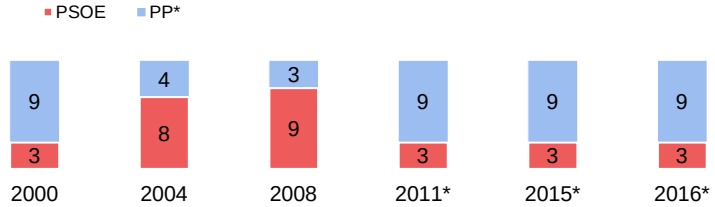

* En las elecciones del año 2011, coaliciones de PP-PAR y de CHA-IU.
* En las elecciones del año 2015, coaliciones de PP-PAR y de IU-CHA-UPeC.
* En las elecciones del año 2016, coaliciones de Podemos-IU-EQUO.
Fuente: Instituto Aragonés de Estadística con datos del Ministerio del Interior.

ELECCIONES

Elecciones al Parlamento Europeo.Aragón. Mayo de 2014.

Elecciones al Parlamento Europeo. Aragón. Mayo de 2014.

Población total	1.347.150	
Datos electorales		
Electores	1.024.502	
Votantes	468.511	45,73%
Abstención	555.991	54,27%
Votos blancos	13.952	2,98%
Votos nulos	8.260	1,76%

Reparto de votos

Elecciones al Parlamento Europeo, 2014.

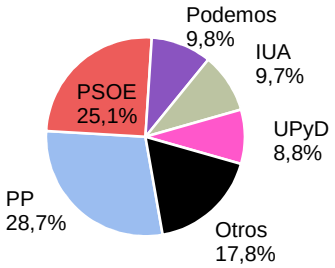

Resultados en las elecciones al Parlamento Europeo. Aragón.

	2014		2009	
Candidatura	Votos	%	Votos	%
P.P.	128.252	27,9%	196.056	41,7%
PSOE	111.976	24,3%	206.713	44,0%
PODEMOS	43.896	9,5%	-	-
IUA	43.326	9,4%	16.573	3,5%
UPyD	39.308	8,5%	14.956	3,2%
PRIMAVERA EUROPEA	20.703	4,5%	13.353	2,8%
C's	13.431	2,9%	-	-
VOX	10.749	2,3%	-	-
Resto de candidaturas	*34.658*	*7,6%*	*13.342*	*2,8%*

CHA concurre en 2014 en la candidatura de Primavera Europea.

Fuente: Instituto Aragonés de Estadística con datos del Ministerio del Interior.

COMARCAS

COMARCAS

Comunidad
Foral de
Navarra
La Rioja
Castilla
y León
Castilla-
La Mancha
Cataluña
Comunidad
Valenciana
FRANCIA
LA JACETANIA
JACA
SABIÑÁNIGO
SOBRARBE
AINSA
ALTO GÁLLEGO
LA RIBAGORZA
GRAUS
HOYA DE HUESCA / PLANA DE UESCA
HUESCA
CINCO VILLAS
EJEA DE LOS CABALLEROS
SOMONTANO DE BARBASTRO
BARBASTRO
MONZÓN
LA LITERA / LA LLITERA
CINCA MEDIO
BINÉFAR
SARIÑENA
LOS MONEGROS
TARAZONA
TARAZONA Y EL MONCAYO
BORJA
ALAGÓN
CAMPO DE BORJA
RIBERA ALTA DEL EBRO
UTEBO
COMARCA CENTRAL
ARANDA
ILLUECA
VALDEJALÓN
LA ALMUNIA DE DOÑA GODINA
FRAGA
BAJO CINCA / BAIX CINCA
QUINTO
RIBERA BAJA DEL EBRO
CALATAYUD
COMUNIDAD DE CALATAYUD
CAMPO DE CARIÑENA
CARIÑENA
BELCHITE
CAMPO DE BELCHITE
CASPE
HÍJAR
BAJO ARAGÓN - CASPE / BAIX ARAGÓ - CASP
BAJO MARTÍN
DAROCA
CAMPO DE DAROCA
ALCAÑIZ
ANDORRA
BAJO ARAGÓN
ANDORRA - SIERRA DE ARCOS
CALAMOCHA
CUENCAS MINERAS
MATARRAÑA / MATARRANYA
VALDERROBRES
JILOCA
UTRILLAS
MAESTRAZGO
CANTAVIEJA
COMUNIDAD DE TERUEL
ALBARRACÍN
SIERRA DE ALBARRACÍN
TERUEL
HORA DE RUBIELOS
GÚDAR - JAVALAMBRE
MEDITER
N
O
E
S
0 15 30 km
Capital de Comarca
Comarcas
Provincias
Proyección cartográfica: ETRS89 UTM Huso 30 N.
Fuente de información: IGEAR. 2019.
Fecha de creación: 2019.
Elaboración: IGEAR. Gobierno de Aragón.

COMARCAS

Población

	Superficie (km^2)	Número de municipios Año 2018	Población total Año 2018	Población extranjera Año 2018	Densidad de población (hab/km^2) Año 2018
Total Aragón	**47.721**	**731**	**1.308.728**	**136.692**	**27,4**
La Jacetania	1.858	20	17.623	928	9,5
Alto Gállego	1.360	8	13.474	1.289	9,9
Sobrarbe	2.202	19	7.382	840	3,4
La Ribagorza	2.460	34	11.991	1.382	4,9
Cinco Villas	3.062	31	30.470	3.546	9,9
Hoya de Huesca/Plana de Uesca	2.526	40	67.446	5.302	26,7
Somontano de Barbastro	1.170	29	23.591	2.014	20,2
Cinca Medio	573	9	23.656	3.122	41,3
La Litera/La Llitera	734	14	18.216	2.168	24,8
Los Monegros	2.765	31	18.615	1.733	6,7
Bajo Cinca/Baix Cinca	1.420	11	24.425	4.894	17,2
Tarazona y el Moncayo	452	16	13.796	786	30,5
Campo de Borja	691	18	13.824	1.444	20,0
Aranda	561	13	6.669	512	11,9
Ribera Alta del Ebro	416	17	27.076	2.563	65,1
Valdejalón	939	17	28.639	5.780	30,5
Comarca Central	2.289	21	747.082	73.122	326,4
Ribera Baja del Ebro	990	10	8.464	568	8,6
Bajo Aragón-Caspe/ Baix Aragó-Casp	997	6	14.508	3.102	14,5
Comunidad de Calatayud	2.513	67	37.230	5.345	14,8
Campo de Cariñena	772	14	9.853	1.830	12,8
Campo de Belchite	1.044	15	4.569	310	4,4
Bajo Martín	795	9	6.383	622	8,0
Campo de Daroca	1.118	35	5.557	589	5,0
Jiloca	1.932	40	12.267	1.412	6,3
Cuencas Mineras	1.408	30	8.067	730	5,7
Andorra-Sierra de Arcos	675	9	10.098	896	15,0
Bajo Aragón	1.304	20	28.587	3.477	21,9
Comunidad de Teruel	2.792	46	45.962	3.855	16,5
Maestrazgo	1.204	15	3.196	318	2,7
Sierra de Albarracín	1.414	25	4.423	249	3,1
Gúdar-Javalambre	2.352	24	7.367	856	3,1
Matarraña/Matarranya	933	18	8.222	1.108	8,8

Fuente: Instituto Geográfico Nacional e Instituto Aragonés de Estadística.

COMARCAS

Indicadores demográficos

Año 2018.

	Porcentaje de población de 65 y más años	Edad media	Índice de envejecimiento	Índice de sobreenveje-cimiento	Tasa de masculinidad
Total Aragón	**21,6**	**44,7**	**115,9**	**19,5**	**97,3**
La Jacetania	21,2	45,5	121,7	22,8	101,9
Alto Gállego	21,1	45,5	121,1	23,3	102,4
Sobrarbe	22,8	46,7	142,1	22,8	114,0
La Ribagorza	23,8	47,1	150,9	23,3	107,7
Cinco Villas	23,3	46,5	141,3	21,4	103,9
Hoya de Huesca/Plana de Uesca	21,5	44,6	111,1	20,5	95,5
Somontano de Barbastro	23,7	46,1	134,1	22,8	98,5
Cinca Medio	21,1	44,2	107,5	20,3	103,9
La Litera/La Llitera	25,3	46,5	140,5	22,7	108,4
Los Monegros	29,1	49,7	216,3	22,5	108,0
Bajo Cinca/Baix Cinca	20,6	44,0	110,2	20,0	105,6
Tarazona y el Moncayo	24,9	46,4	140,9	19,7	102,5
Campo de Borja	24,7	46,6	143,9	20,0	107,5
Aranda	26,8	49,2	193,6	20,2	107,2
Ribera Alta del Ebro	19,6	43,8	102,8	20,1	102,3
Valdejalón	18,6	42,6	91,6	20,7	107,5
Comarca Central	20,3	43,8	104,0	17,2	93,0
Ribera Baja del Ebro	26,1	47,8	163,0	22,5	104,1
Bajo Aragón-Caspe/ Baix Aragó-Casp	22,6	44,6	117,6	20,0	109,4
Comunidad de Calatayud	26,5	47,8	171,0	23,4	105,2
Campo de Cariñena	24,7	47,4	162,9	23,7	110,1
Campo de Belchite	35,7	53,7	322,6	23,5	115,2
Bajo Martín	29,5	49,4	197,3	23,7	103,3
Campo de Daroca	34,5	52,7	310,9	26,1	115,6
Jiloca	29,5	49,3	192,7	26,7	107,8
Cuencas Mineras	25,2	47,6	165,9	20,7	111,4
Andorra-Sierra de Arcos	22,5	46,4	137,1	24,5	102,4
Bajo Aragón	21,6	44,5	109,2	22,4	100,8
Comunidad de Teruel	21,9	45,1	117,3	24,6	95,2
Maestrazgo	28,1	49,3	202,7	23,1	113,9
Sierra de Albarracín	29,4	50,9	260,4	25,3	123,0
Gúdar-Javalambre	24,0	46,5	146,9	23,5	115,7
Matarraña/Matarranya	28,4	48,5	178,3	23,8	106,2

Fuente: Instituto Aragonés de Estadística.

COMARCAS

Saldo vegetativo y migratorio

Año 2017.

Unidad: número de personas.

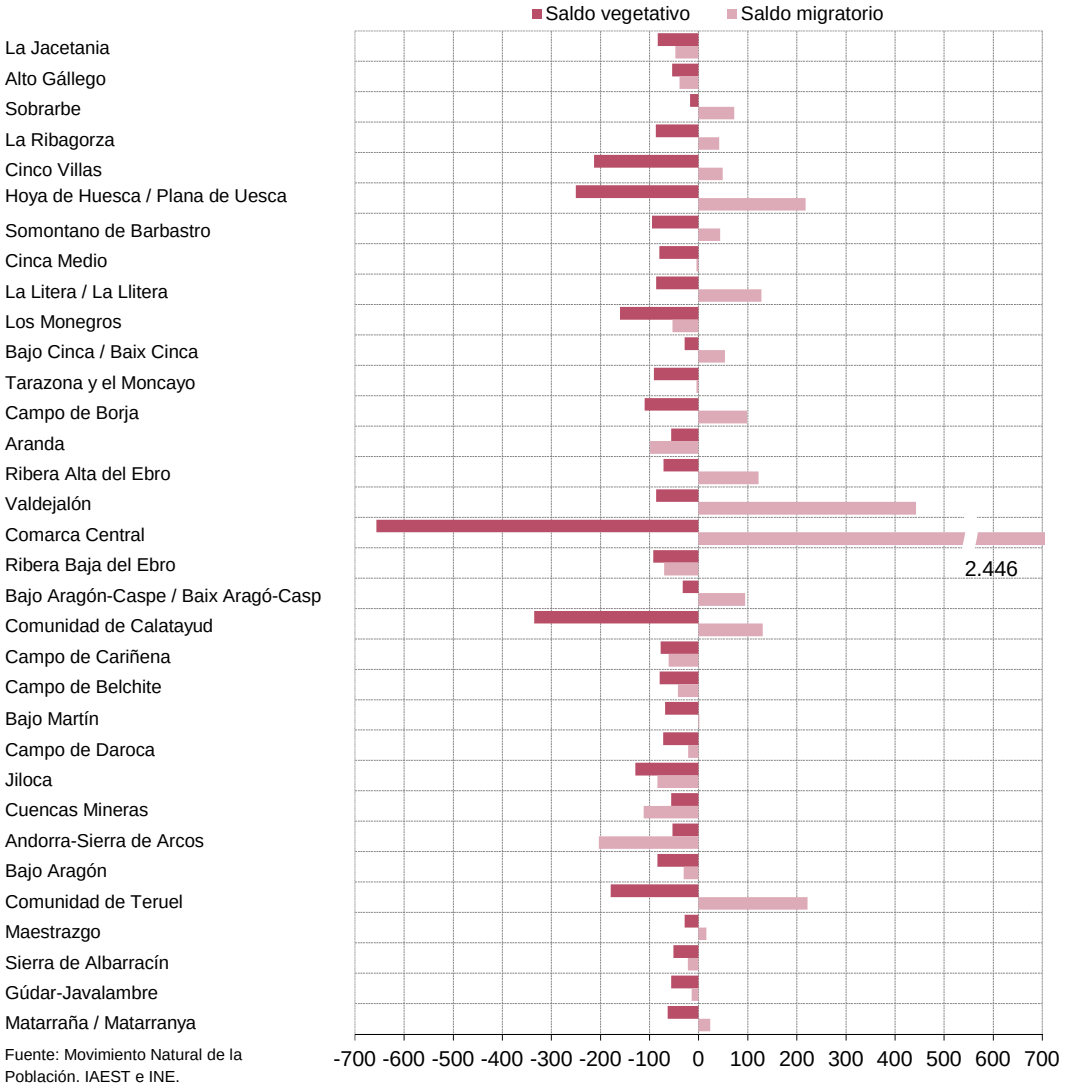

Fuente: Movimiento Natural de la Población. IAEST e INE.

El **saldo vegetativo** indica el aumento o descenso de la población que se produce como resultado de la diferencia entre nacidos vivos y defunciones.
El **saldo migratorio** es la diferencia entre las entradas por migración y las salidas por el mismo motivo; en consecuencia, el signo positivo o negativo del mismo indica que las entradas superan a las salidas o viceversa.

COMARCAS

Educación y cultura

	Enseñanza no universitaria. Curso 2017/2018			Bibliotecas Año 2016	Museos Año 2016
	Centros	Profesores	Alumnos		
Total Aragón	**913**	**20.440**	**214.429**	**324**	**57**
La Jacetania	16	305	2.691	7	3
Alto Gállego	14	266	1.967	5	2
Sobrarbe	11	138	1.010	5	3
La Ribagorza	13	218	1.490	6	1
Cinco Villas	25	466	4.278	10	1
Hoya de Huesca/Plana de Uesca	47	1.208	12.052	19	4
Somontano de Barbastro	16	375	3.469	14	1
Cinca Medio	19	420	4.104	8	1
La Litera/La Llitera	14	275	2.540	9	0
Los Monegros	29	282	1.847	13	0
Bajo Cinca/Baix Cinca	26	401	3.620	8	0
Tarazona y el Moncayo	8	211	2.086	4	1
Campo de Borja	15	217	1.959	7	0
Aranda	6	92	724	2	0
Ribera Alta del Ebro	25	401	3.821	11	1
Valdejalón	23	443	4.688	12	0
Comarca Central	392	11.090	131.121	86	14
Ribera Baja del Ebro	11	110	852	6	1
Bajo Aragón-Caspe/ Baix Aragó-Casp	12	242	2.318	3	0
Comunidad de Calatayud	29	551	5.059	15	2
Campo de Cariñena	15	157	1.275	8	2
Campo de Belchite	5	44	319	2	2
Bajo Martín	8	88	673	4	0
Campo de Daroca	8	72	398	2	1
Jiloca	10	193	1.518	5	1
Cuencas Mineras	9	153	987	5	0
Andorra-Sierra de Arcos	6	178	1.450	3	1
Bajo Aragón	29	520	5.105	9	0
Comunidad de Teruel	37	916	8.541	18	5
Maestrazgo	4	57	306	1	2
Sierra de Albarracín	6	68	304	3	4
Gúdar-Javalambre	10	125	769	6	2
Matarraña/Matarranya	15	158	1.088	8	2

Fuente: Instituto Aragonés de Estadística y Directorios del Ministerio de Cultura y Deporte.

COMARCAS

Sanidad

Equipos de Atención Primaria. Año 2016.

	Centros de Salud	Consultorios	Médicos de familia	Pediatras	Enfermeros
Total Aragón	**118**	**865**	**1.447**	**189**	**1.381**
La Jacetania	3	39	29	4	24
Alto Gállego	2	12	20	2	22
Sobrarbe	3	22	19	1	20
La Ribagorza	3	42	32	2	28
Cinco Villas	5	42	45	3	42
Hoya de Huesca/Plana de Uesca	6	85	75	9	69
Somontano de Barbastro	3	40	36	4	37
Cinca Medio	2	13	30	3	32
La Litera/La Llitera	2	15	24	3	27
Los Monegros	3	45	26	2	27
Bajo Cinca/Baix Cinca	2	11	19	3	20
Tarazona y el Moncayo	1	16	19	2	18
Campo de Borja	1	17	15	1	11
Aranda	1	11	12	1	8
Ribera Alta del Ebro	2	15	29	3	22
Valdejalón	3	14	35	5	28
Comarca Central	38	31	587	118	611
Ribera Baja del Ebro	1	9	8	0	6
Bajo Aragón-Caspe/ Baix Aragó-Casp	2	4	19	1	18
Comunidad de Calatayud	6	65	64	5	58
Campo de Cariñena	1	13	14	1	10
Campo de Belchite	1	14	12	1	9
Bajo Martín	1	8	12	1	10
Campo de Daroca	2	30	16	0	11
Jiloca	3	48	30	2	26
Cuencas Mineras	3	30	21	1	18
Andorra-Sierra de Arcos	1	8	16	1	14
Bajo Aragón	4	19	47	4	43
Comunidad de Teruel	6	56	72	6	64
Maestrazgo	1	20	8	0	6
Sierra de Albarracín	1	26	15	0	7
Gúdar-Javalambre	3	29	22	0	21
Matarraña/Matarranya	2	16	19	0	14

La Información de Centros de salud y consultorios está actualizada a 31-12-2016.

La dotación en los Equipos de Atención Primaria es a fecha 31-12-2016.

Fuente: Instituto Aragonés de Estadística con datos del Departamento de Sanidad. Servicio Aragonés de Salud.

Sanidad

Equipos de Atención Primaria. Año 2016.

	Fisioterapeutas	Matrones	Psicologos	Trabajadores Sociales
Total Aragón	**55**	**72**	**21**	**32**
La Jacetania	0	0	0	0
Alto Gállego	2	0	0	0
Sobrarbe	0	0	0	0
La Ribagorza	1	1	0	0
Cinco Villas	1	2	0	0
Hoya de Huesca/Plana de Uesca	2	8	5	4
Somontano de Barbastro	0	2	1	1
Cinca Medio	2	3	1	0
La Litera/La Llitera	1	2	0	0
Los Monegros	1	0	0	0
Bajo Cinca/Baix Cinca	1	1	0	0
Tarazona y el Moncayo	0	1	0	0
Campo de Borja	0	0	0	0
Aranda	0	1	0	0
Ribera Alta del Ebro	0	0	0	0
Valdejalón	0	1	0	0
Comarca Central	36	36	10	22
Ribera Baja del Ebro	0	0	0	0
Bajo Aragón-Caspe/ Baix Aragó-Casp	1	1	0	0
Comunidad de Calatayud	0	3	1	1
Campo de Cariñena	0	0	0	0
Campo de Belchite	0	0	0	0
Bajo Martín	0	0	0	0
Campo de Daroca	0	0	0	0
Jiloca	2	0	0	0
Cuencas Mineras	0	1	0	0
Andorra-Sierra de Arcos	1	1	1	1
Bajo Aragón	0	3	2	1
Comunidad de Teruel	3	5	0	2
Maestrazgo	0	0	0	0
Sierra de Albarracín	0	0	0	0
Gúdar-Javalambre	1	0	0	0
Matarraña/Matarranya	0	0	0	0

La dotación en los Equipos de Atención Primaria es a fecha 01-01-2017.

Fuente: Instituto Aragonés de Estadística con datos del Departamento de Sanidad. Servicio Aragonés de Salud.

COMARCAS

Servicios Sociales

	Centros Comarcales de Servicios Sociales Año 2018	Centros Municipales de Servicios Sociales Año 2018	Servicios Sociales de Base Año 2018	Recursos sociales - personas mayores a 31/12/2017			
				Residencias	Plazas en residencias	Centros de día*	Plazas en centros de día*
Total Aragón	**37**	**17**	**77**	**272**	**17.545**	**147**	**3.256**
La Jacetania	1	0	3	4	366	2	70
Alto Gállego	1	0	1	3	228	2	40
Sobrarbe	1	0	3	1	57	0	0
La Ribagorza	1	0	4	4	216	3	65
Cinco Villas	1	0	5	9	622	3	98
Hoya de Huesca/Plana de Uesca	1	1	5	21	1.260	12	180
Somontano de Barbastro	1	0	1	5	373	5	130
Cinca Medio	1	0	1	2	219	2	60
La Litera/La Llitera	1	0	2	6	292	6	72
Los Monegros	1	0	4	5	294	3	35
Bajo Cinca/Baix Cinca	1	0	1	3	236	1	30
Tarazona y el Moncayo	1	0	1	5	305	2	30
Campo de Borja	1	0	1	6	352	4	42
Aranda	1	0	1	1	86	1	20
Ribera Alta del Ebro	1	0	1	12	643	6	114
Valdejalón	1	0	3	7	429	5	54
Comarca Central	5	14	5	120	8.206	58	1.659
Ribera Baja del Ebro	1	0	2	3	102	2	25
Bajo Aragón-Caspe/Baix Aragó-Casp	1	0	1	2	160	2	50
Comunidad de Calatayud	1	1	6	11	579	4	48
Campo de Cariñena	1	0	1	3	197	3	55
Campo de Belchite	1	0	1	4	211	2	20
Bajo Martín	1	0	1	3	163	2	50
Campo de Daroca	1	0	1	3	160	1	15
Jiloca	1	0	2	5	287	2	20
Cuencas Mineras	1	0	4	3	196	2	48
Andorra-Sierra de Arcos	1	0	1	2	88	2	25
Bajo Aragón	1	0	3	5	346	4	84
Comunidad de Teruel	1	1	6	5	512	3	77
Maestrazgo	1	0	1	2	113	0	0
Sierra de Albarracín	1	0	1	3	81	1	10
Gúdar-Javalambre	1	0	3	2	83	0	0
Matarraña/Matarranya	1	0	1	2	83	2	30

* Se consideran centros de día y plazas en centros de día, las de los centros de día propiamente dichos y aquellas que son servicios de estancias diurnas en residencias.

Fuente: Instituto Aragonés de Servicios Sociales y Secretaría General Técnica del Departamento de Ciudadanía y Derechos Sociales.

COMARCAS

Valor añadido bruto a precios básicos

Estructura porcentual por sectores de actividad. Año 2016.

Unidad: miles de euros a precios corrientes.

		Estructura porcentual por sectores (%)				
	VABpb	Agricultura	Energía	Industria	Construcción	Servicios
Total Aragón	**31.483.830**	**5,7**	**4,5**	**19,7**	**5,8**	**64,4**
La Jacetania	413.526	7,0	3,3	2,4	8,8	78,5
Alto Gállego	387.866	3,2	6,8	21,2	7,6	61,1
Sobrarbe	195.161	17,9	12,4	2,3	11,0	56,4
La Ribagorza	370.101	24,4	10,1	3,5	9,8	52,2
Cinco Villas	679.278	21,0	4,2	19,8	8,5	46,6
Hoya de Huesca/Plana de Uesca	1.578.659	10,6	3,4	8,0	6,9	71,1
Somontano de Barbastro	587.026	13,6	5,3	22,4	6,7	52,1
Cinca Medio	561.543	10,8	4,7	28,2	7,8	48,5
La Litera/La Llitera	453.898	21,7	2,8	27,4	7,6	40,5
Los Monegros	463.102	35,9	3,3	9,5	9,9	41,4
Bajo Cinca/Baix Cinca	539.199	19,5	6,6	19,7	7,7	46,4
Tarazona y el Moncayo	235.512	5,6	3,7	23,4	9,0	58,3
Campo de Borja	345.657	14,6	8,3	31,6	5,7	39,9
Aranda	142.911	11,1	6,0	32,2	5,9	44,8
Ribera Alta del Ebro	1.193.857	1,7	2,8	63,0	3,4	29,1
Valdejalón	735.930	9,1	5,1	39,4	6,0	40,4
Comarca Central	17.457.656	0,4	2,6	18,5	4,4	74,2
Ribera Baja del Ebro	312.383	13,6	33,8	22,3	5,5	24,7
Bajo Aragón-Caspe/Baix Aragó-Casp	246.232	28,0	2,9	8,1	9,7	51,3
Comunidad de Calatayud	665.693	14,9	3,7	8,5	7,7	65,2
Campo de Cariñena	315.753	14,9	2,9	45,6	5,2	31,4
Campo de Belchite	141.849	48,0	6,7	4,3	7,1	34,0
Bajo Martín	205.977	8,4	30,0	18,4	6,6	36,6
Campo de Daroca	162.312	38,5	1,9	9,2	6,9	43,5
Jiloca	257.826	13,4	7,3	16,1	9,8	53,5
Cuencas Mineras	179.274	5,0	15,9	25,5	9,0	44,5
Andorra-Sierra de Arcos	274.975	1,9	43,3	12,4	6,5	36,0
Bajo Aragón	653.891	5,5	7,9	15,6	10,7	60,3
Comunidad de Teruel	1.226.152	2,2	5,5	11,5	7,3	73,5
Maestrazgo	62.822	11,9	10,1	8,4	14,8	54,8
Sierra de Albarracín	83.662	5,4	6,7	7,6	16,8	63,7
Gúdar-Javalambre	184.889	3,7	9,9	15,3	13,5	57,6
Matarraña/Matarranya	169.255	19,9	7,2	12,6	12,0	48,3

Fuente: Instituto Aragonés de Estadística.

COMARCAS

Renta disponible bruta y per cápita

Año 2016.

	Renta disponible bruta		Renta disponible bruta per cápita	
	Miles de euros	Porcentaje sobre el total de Aragón	Euros	Índice (Aragón=100)
Total Aragón	**20.911.708**	**100,0**	**15.981**	**100,0**
La Jacetania	342.038	1,6	19.148	119,8
Alto Gállego	236.569	1,1	17.473	109,3
Sobrarbe	119.186	0,6	16.082	100,6
La Ribagorza	183.606	0,9	15.155	94,8
Cinco Villas	402.616	1,9	13.123	82,1
Hoya de Huesca/Plana de Uesca	1.197.058	5,7	17.683	110,7
Somontano de Barbastro	360.457	1,7	15.187	95,0
Cinca Medio	345.811	1,7	14.449	90,4
La Litera/La Llitera	251.509	1,2	13.693	85,7
Los Monegros	217.843	1,0	11.363	71,1
Bajo Cinca/Baix Cinca	325.924	1,6	13.326	83,4
Tarazona y el Moncayo	181.077	0,9	12.837	80,3
Campo de Borja	177.010	0,8	12.543	78,5
Aranda	77.768	0,4	11.150	69,8
Ribera Alta del Ebro	350.593	1,7	13.023	81,5
Valdejalón	340.521	1,6	11.953	74,8
Comarca Central	12.916.948	61,8	17.460	109,3
Ribera Baja del Ebro	109.677	0,5	12.520	78,3
Bajo Aragón-Caspe/ Baix Aragó-Casp	169.981	0,8	11.706	73,2
Comunidad de Calatayud	482.041	2,3	12.610	78,9
Campo de Cariñena	111.550	0,5	10.975	68,7
Campo de Belchite	40.955	0,2	8.577	53,7
Bajo Martín	72.696	0,3	11.143	69,7
Campo de Daroca	66.318	0,3	11.484	71,9
Jiloca	148.253	0,7	11.669	73,0
Cuencas Mineras	109.124	0,5	12.991	81,3
Andorra-Sierra de Arcos	160.186	0,8	15.317	95,8
Bajo Aragón	404.312	1,9	13.922	87,1
Comunidad de Teruel	739.053	3,5	16.016	100,2
Maestrazgo	36.659	0,2	11.238	70,3
Sierra de Albarracín	49.775	0,2	10.916	68,3
Gúdar-Javalambre	94.080	0,4	12.371	77,4
Matarraña/Matarranya	90.513	0,4	10.936	68,4

Fuente: Instituto Aragonés de Estadística.

COMARCAS

Productividad y renta

Productividad:

Valor añadido bruto por ocupado. 2016

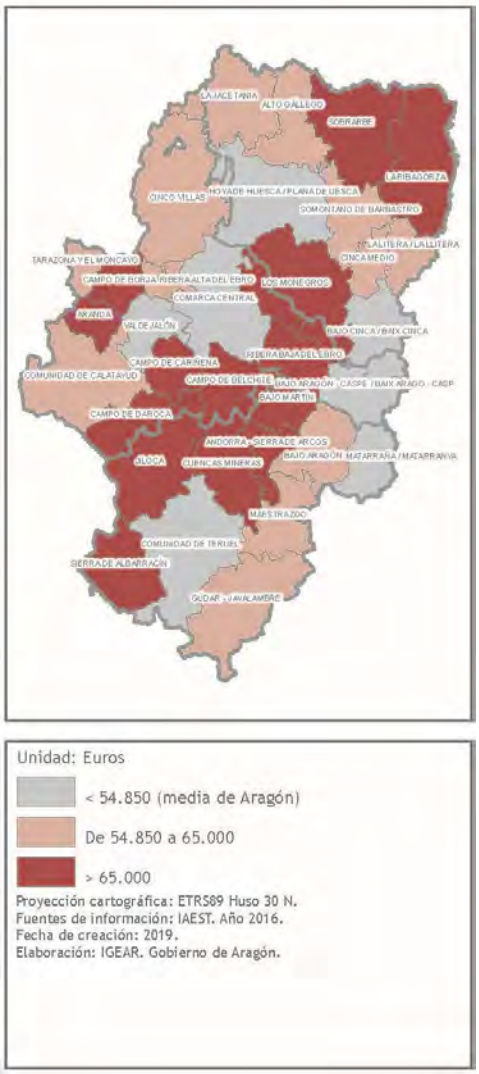

Unidad: Euros

- < 54.850 (media de Aragón)
- De 54.850 a 65.000
- > 65.000

Proyección cartográfica: ETRS89 Huso 30 N.
Fuentes de información: IAEST. Año 2016.
Fecha de creación: 2019.
Elaboración: IGEAR. Gobierno de Aragón.

Renta disponible bruta per cápita. 2016

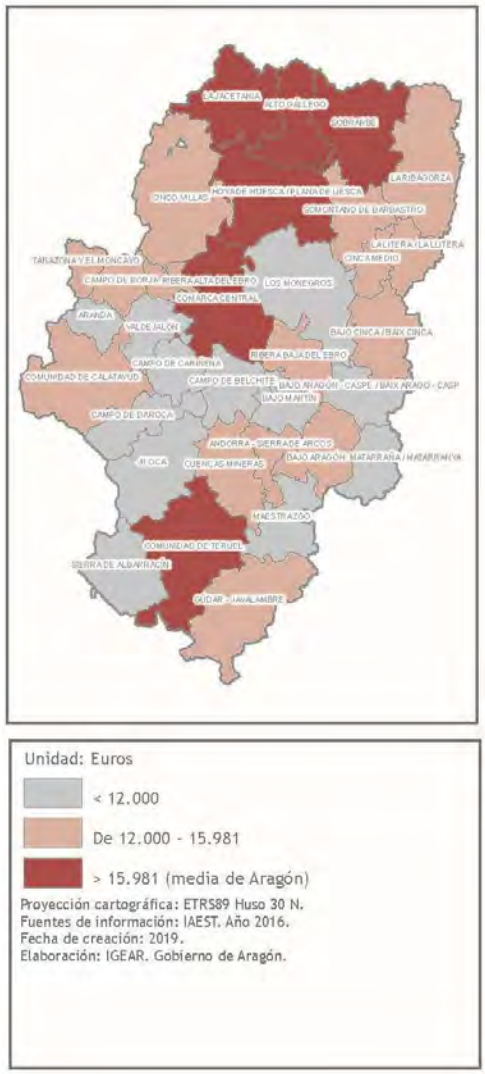

Unidad: Euros

- < 12.000
- De 12.000 - 15.981
- > 15.981 (media de Aragón)

Proyección cartográfica: ETRS89 Huso 30 N.
Fuentes de información: IAEST. Año 2016.
Fecha de creación: 2019.
Elaboración: IGEAR. Gobierno de Aragón.

La **productividad** se define como la relación entre la cantidad de bienes y servicios producidos y la cantidad de recursos utilizados. En el caso del mapa utilizamos la variable Valor añadido bruto como variable de producción y el número de ocupados como recurso.

La **renta disponible bruta per cápita** se define como los ingresos por persona residente, destinados a consumo y ahorro.

COMARCAS

Relación Valor añadido bruto y Renta disponible bruta per cápita.

Año 2016.

Unidad: euros

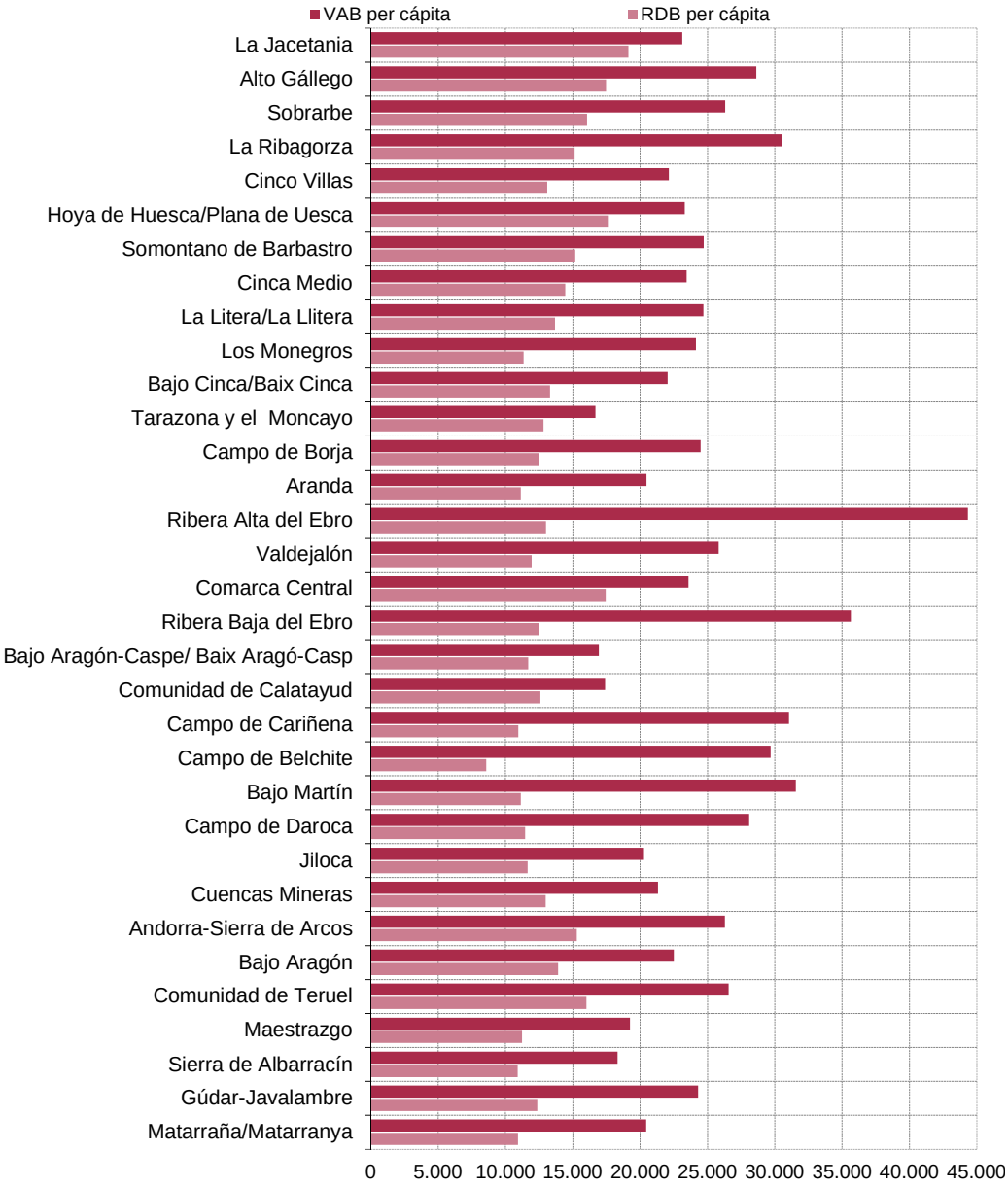

COMARCAS

Indicadores laborales

Medias anuales y acumulados*. Año 2018.

	Parados Registrados	Afiliaciones en alta a la Seguridad Social	Nº de accidentes con baja*	Nº de Contratos Registrados	Temporalidad en la contratación (%)
Total Aragón	**65.914**	**570.897**	**17.679**	**53.361**	**89,8**
La Jacetania	609	5.982	188	621	90,2
Alto Gállego	537	5.244	152	593	91,1
Sobrarbe	198	2.876	61	342	92,4
La Ribagorza	319	5.074	145	367	88,7
Cinco Villas	1.412	11.801	501	758	87,9
Hoya de Huesca / Plana de Uesca	2.908	34.400	881	2.369	88,9
Somontano de Barbastro	1.042	10.118	286	700	87,9
Cinca Medio	1.045	9.224	471	901	88,9
La Litera / La Llitera	606	7.912	344	577	85,3
Los Monegros	510	6.358	196	366	83,4
Bajo Cinca/Baix Cinca	939	12.781	412	2.037	89,4
Tarazona y el Moncayo	706	4.271	168	753	94,6
Campo de Borja	643	4.456	183	586	95,0
Aranda	386	1.847	46	156	90,8
Ribera Alta del Ebro	1.319	20.209	875	1.992	90,5
Valdejalón	1.675	15.140	695	2.918	95,1
Comarca Central	41.605	329.282	9.378	29.094	88,8
Ribera Baja del Ebro	414	3.490	131	407	92,9
Bajo Aragón-Caspe/Baix Aragó-Casp	911	6.007	146	1.085	94,5
Comunidad de Calatayud	1.914	11.093	355	1.397	94,1
Campo de Cariñena	334	5.251	171	747	94,2
Campo de Belchite	147	1.163	30	76	88,4
Bajo Martín	244	2.901	117	202	84,6
Campo de Daroca	139	1.897	57	98	89,1
Jiloca	363	3.788	136	177	83,2
Cuencas Mineras	385	2.290	90	201	91,7
Andorra-Sierra de Arcos	489	2.541	85	217	90,2
Bajo Aragón	1.365	10.432	284	844	89,7
Comunidad de Teruel	1.975	24.304	697	2.102	90,0
Maestrazgo	95	987	8	65	90,8
Sierra de Albarracín	133	1.215	40	92	89,6
Gúdar - Javalambre	288	3.035	103	309	90,6
Matarraña / Matarranya	258	3.260	93	214	87,3
Sin Clasificar	-	272	154	-	-

* Accidentes con baja (en jornada + in itinere): acumulado anual.

Fuentes: Instituto Aragonés de Empleo (Paro registrado y Contratos); Tesorería General de la Seguridad Social (Afiliaciones); Instituto Aragonés de Seguridad y Salud Laboral (Accidentes de trabajo).

COMARCAS

Oferta de alojamientos turísticos

Plazas turísticas por tipo de alojamiento. Año 2018*.

Unidad: plazas.

	Total	Hoteles	Campings	Turismo rural	Aparta-mentos turísticos	Viviendas de uso turístico
Total Aragón	**106.010**	**45.965**	**34.357**	**12.028**	**7.798**	**5.862**
La Jacetania	9.347	3.585	3.775	824	471	692
Alto Gállego	10.098	4.597	2.779	294	912	1.516
Sobrarbe	18.550	3.572	11.100	2.096	1.465	317
La Ribagorza	11.604	3.218	4.566	1.383	1.154	1.283
Cinco Villas	1.606	684	418	450	20	34
Hoya de Huesca/Plana de Uesca	4.710	1.704	1.965	741	191	109
Somontano de Barbastro	3.677	1.314	1.449	673	212	29
Cinca Medio	547	478	0	69	0	0
La Litera/La Llitera	367	106	164	85	12	0
Los Monegros	698	270	193	193	30	12
Bajo Cinca/Baix Cinca	1.021	471	384	46	104	16
Tarazona y el Moncayo	1.003	367	300	265	24	47
Campo de Borja	299	158	92	46	0	3
Aranda	246	93	120	17	16	0
Ribera Alta del Ebro	482	377	0	82	0	23
Valdejalón	524	476	0	40	0	8
Comarca Central	14.380	12.192	700	52	606	830
Ribera Baja del Ebro	242	213	0	22	0	7
Bajo Aragón-Caspe/ Baix Aragó-Casp	1.836	320	1.304	51	120	41
Comunidad de Calatayud	4.389	2.548	1.084	533	181	43
Campo de Cariñena	368	225	0	70	55	18
Campo de Belchite	270	103	0	167	0	0
Bajo Martín	215	138	0	50	0	27
Campo de Daroca	375	170	0	205	0	0
Jiloca	784	479	0	269	32	4
Cuencas Mineras	982	212	610	132	17	11
Andorra-Sierra de Arcos	529	463	0	66	0	0
Bajo Aragón	1.949	821	500	326	130	172
Comunidad de Teruel	3.397	2.180	0	425	549	243
Maestrazgo	1.346	745	150	411	40	0
Sierra de Albarracín	3.417	1.122	1.200	505	417	173
Gúdar-Javalambre	4.539	1.796	1.093	856	654	140
Matarraña/Matarranya	2.213	768	411	584	386	64

* Plazas turísticas a enero de 2018.

Fuente: Instituto Aragonés de Estadística.

COMARCAS

Espacios protegidos

Año 2016.

Unidad: hectáreas.

	Superficie de los espacios naturales protegidos (ENP)	Superficie de los lugares de importancia comunitaria (LIC)	Superficie de las zonas de especial protección para las aves (ZEPA)
Total Aragón	**158.521,6**	**1.039.109,0**	**869.816,7**
La Jacetania	38.490,8	96.791,1	54.455,9
Alto Gállego	1.798,5	30.003,8	24.275,5
Sobrarbe	33.835,8	102.111,0	89.313,3
La Ribagorza	25.738,2	65.408,5	69.790,2
Cinco Villas	0,0	21.844,7	21.856,4
Hoya de Huesca / Plana de Uesca	18.576,5	39.846,7	63.565,6
Somontano de Barbastro	17.792,5	22.826,0	25.169,6
Cinca Medio	0,0	5.055,5	0,0
La Litera / La Llitera	0,0	7.655,5	0,0
Los Monegros	0,0	52.773,9	59.146,4
Bajo Cinca/Baix Cinca	0,0	18.469,7	38.683,7
Tarazona y el Moncayo	5.881,4	6.603,1	7.848,7
Campo de Borja	975,8	7.109,8	393,2
Aranda	4.300,6	7.728,2	10.151,7
Ribera Alta del Ebro	0,0	868,4	4.471,7
Valdejalón	0,0	9.282,3	11.599,9
Comarca Central	1.536,7	56.462,6	61.526,9
Ribera Baja del Ebro	0,0	32.536,3	43.846,8
Bajo Aragón-Caspe/Baix Aragó-Casp	162,0	13.629,7	40.435,4
Comunidad de Calatayud	0,0	37.111,0	29.420,8
Campo de Cariñena	0,0	10.293,1	6.447,3
Campo de Belchite	0,0	17.156,0	17.387,8
Bajo Martín	0,0	9.327,3	9.142,4
Campo de Daroca	1.269,0	29.730,5	14.454,3
Jiloca	654,6	20.815,3	6.698,7
Cuencas Mineras	0,0	18.023,4	31.044,1
Andorra-Sierra de Arcos	50,9	8.291,8	14.241,5
Bajo Aragón	0,0	2.632,4	3.260,6
Comunidad de Teruel	0,0	26.166,2	20.561,5
Maestrazgo	625,2	35.194,9	41.483,6
Sierra de Albarracín	6.833,1	76.644,1	34.362,4
Gúdar - Javalambre	0,0	135.111,1	0,0
Matarraña / Matarranya	0,0	15.605,2	14.780,6

Fuente: Instituto Aragonés de Estadística, según datos del Departamento de Desarrollo Rural y Sostenibilidad del Gobierno de Aragón.

COMARCAS

Censo agrario: explotaciones agrarias

Año 2009.

	Número total de explotaciones	Superficie total de las explotaciones (ha.)	Superficie Agrícola Utilizada (ha.)	Tierras Labradas (ha.)	Superficie regada (ha.)
Total Aragón	**52.774**	**3.044.707**	**2.345.696**	**1.611.389**	**376.027**
La Jacetania	699	140.029	70.291	21.444	1.340
Alto Gállego	435	79.503	41.741	7.542	1.104
Sobrarbe	812	145.834	72.505	10.290	1.492
La Ribagorza	1.586	130.201	83.829	28.034	2.819
Cinco Villas	3.491	190.650	162.633	141.450	62.752
Hoya de Huesca / Plana de Uesca	2.547	166.183	141.535	120.446	20.669
Somontano de Barbastro	2.087	79.328	65.369	52.214	15.120
Cinca Medio	1.584	48.936	44.952	38.196	28.030
La Litera / La Llitera	2.112	52.927	46.822	39.368	23.411
Los Monegros	3.299	204.207	193.863	171.271	61.449
Bajo Cinca/Baix Cinca	2.405	95.458	75.016	61.822	24.193
Tarazona y el Moncayo	822	27.975	15.802	13.428	3.943
Campo de Borja	1.774	45.385	42.503	34.656	10.070
Aranda	685	34.787	25.424	8.123	630
Ribera Alta del Ebro	1.107	29.737	27.867	24.459	13.707
Valdejalón	2.515	70.448	58.390	49.314	12.790
Comarca Central	2.609	137.270	107.809	90.427	26.980
Ribera Baja del Ebro	1.079	59.749	56.095	48.630	11.300
Bajo Aragón-Caspe/Baix Aragó-Casp	1.617	51.546	44.264	34.831	9.799
Comunidad de Calatayud	3.355	123.129	106.127	73.419	8.215
Campo de Cariñena	1.976	48.954	45.374	41.749	7.299
Campo de Belchite	1.130	77.932	73.979	62.677	4.065
Bajo Martín	856	68.008	55.322	45.976	3.561
Campo de Daroca	1.227	68.711	61.871	53.669	1.479
Jiloca	1.894	132.582	114.434	84.013	4.458
Cuencas Mineras	635	90.730	62.909	28.211	451
Andorra-Sierra de Arcos	757	30.159	24.491	18.376	475
Bajo Aragón	2.145	77.615	66.939	45.624	6.542
Comunidad de Teruel	2.147	195.328	157.715	99.157	5.834
Maestrazgo	596	75.448	51.067	9.334	443
Sierra de Albarracín	363	74.884	42.163	14.471	328
Gúdar - Javalambre	798	150.366	79.461	16.653	601
Matarraña / Matarranya	1.630	40.708	27.133	22.114	680

Fuente: Censo Agrario 2009. Instituto Nacional de Estadística.

COMARCAS

Censo agrario: ganadería

Año 2009.

Unidad: cabezas.

	Bovino	Ovino	Caprino	Porcino	Aves*
Total Aragón	**330.515**	**1.936.347**	**50.924**	**5.473.937**	**21.388.186**
La Jacetania	6.512	81.039	1.726	16.779	81.414
Alto Gállego	10.006	29.797	1.602	8.328	918
Sobrarbe	26.108	56.095	4.551	66.993	2.643
La Ribagorza	45.768	108.596	5.668	211.390	885.625
Cinco Villas	13.207	163.218	4.085	706.491	993.246
Hoya de Huesca / Plana de Uesca	18.837	81.757	1.999	418.504	2.303.258
Somontano de Barbastro	15.920	42.674	1.203	216.787	423.944
Cinca Medio	19.434	25.757	686	293.195	1.100.828
La Litera / La Llitera	42.920	22.285	842	409.989	1.353.256
Los Monegros	18.293	138.315	2.707	786.313	1.340.048
Bajo Cinca/Baix Cinca	18.516	41.093	1.978	429.340	2.317.038
Tarazona y el Moncayo	501	21.940	2.426	30.830	408.472
Campo de Borja	12.195	33.810	263	109.328	24.817
Aranda	64	33.555	794	7.216	65.685
Ribera Alta del Ebro	9.037	20.560	392	67.128	85.220
Valdejalón	2.549	63.700	673	102.996	1.868.801
Comarca Central	10.797	82.043	1.878	109.927	970.833
Ribera Baja del Ebro	7.153	41.130	228	83.438	497.025
Bajo Aragón-Caspe/Baix Aragó-Casp	889	35.066	1.188	268.308	631.045
Comunidad de Calatayud	2.586	72.367	1.271	41.913	803.910
Campo de Cariñena	399	10.288	94	32.553	1.029.168
Campo de Belchite	7.427	26.231	869	94.947	650.888
Bajo Martín	5.644	28.134	317	71.733	190.749
Campo de Daroca	3.375	28.190	292	46.823	1.070.671
Jiloca	2.788	91.216	733	187.938	45.960
Cuencas Mineras	2.501	54.762	623	21.862	45.669
Andorra-Sierra de Arcos	94	37.383	736	19.108	439
Bajo Aragón	3.622	63.122	2.169	221.775	922.409
Comunidad de Teruel	3.391	201.949	826	98.825	132.328
Maestrazgo	6.453	48.142	1.987	74.394	13.585
Sierra de Albarracín	2.151	65.376	1.471	10.760	638
Gúdar - Javalambre	7.368	59.588	3.356	12.973	916
Matarraña / Matarranya	4.010	27.169	1.291	195.053	1.126.740

* Aves excepto avestruces.

Fuente: Censo Agrario 2009. Instituto Nacional de Estadística.

COMARCAS

Elecciones municipales

Participación en las elecciones municipales. Convocatorias entre los años 1991 y 2015.

	1991	1995	1999	2003	2007	2011	2015P
Aragón	**64,4**	**71,2**	**65,0**	**70,7**	**66,7**	**69,3**	**68,0**
La Jacetania	60,5	68,0	64,4	67,9	64,0	68,8	66,5
Alto Gállego	71,0	73,3	68,4	71,8	67,6	68,9	67,7
Sobrarbe	78,9	77,8	75,4	80,5	78,3	82,9	77,6
La Ribagorza	80,4	76,2	75,1	76,7	73,4	76,0	73,8
Cinco Villas	72,7	74,6	68,9	71,6	69,0	71,8	69,5
Hoya de Huesca / Plana de Uesca	64,3	70,6	62,6	68,4	65,0	67,6	66,6
Somontano de Barbastro	70,0	73,9	70,2	77,2	72,3	73,2	70,2
Cinca Medio	67,5	73,3	70,1	75,3	71,7	71,1	68,5
La Litera / La Llitera	67,5	70,6	66,4	66,6	68,2	70,9	67,3
Los Monegros	78,9	79,9	77,8	81,3	80,3	80,8	76,2
Bajo Cinca / Baix Cinca	67,9	73,5	69,5	72,1	72,0	71,2	67,5
Tarazona y el Moncayo	73,2	78,1	73,8	75,9	75,9	76,9	74,5
Campo de Borja	80,8	80,7	79,3	80,6	79,0	81,0	74,5
Aranda	84,3	79,8	78,9	80,7	76,6	77,9	72,2
Ribera Alta del Ebro	78,6	79,1	76,3	77,9	74,8	73,2	71,9
Valdejalón	78,4	76,8	75,6	78,2	74,7	73,7	69,7
Comarca Central	57,2	67,5	59,2	66,6	60,6	65,5	65,6
Ribera Baja del Ebro	75,9	76,8	71,7	74,9	74,9	75,7	75,1
Casp	71,4	78,3	73,2	78,8	78,3	75,6	71,5
Comunidad de Calatayud	72,7	76,7	74,0	76,8	75,7	76,5	72,6
Campo de Cariñena	81,2	83,2	80,0	82,1	81,5	82,7	78,2
Campo de Belchite	83,9	84,8	81,3	84,7	83,7	85,5	81,1
Bajo Martín	75,7	78,0	73,7	78,3	79,5	79,0	75,3
Campo de Daroca	79,5	81,8	78,0	81,4	79,8	82,9	77,7
Jiloca	69,3	75,4	75,3	76,2	74,9	76,3	70,0
Cuencas Mineras	71,2	75,2	74,4	74,3	74,1	78,0	76,7
Andorra-Sierra de Arcos	69,8	72,6	73,7	77,9	74,6	75,7	71,6
Bajo Aragón	69,4	71,8	68,8	73,8	74,2	74,7	71,9
Comunidad de Teruel	66,7	71,2	65,9	71,6	68,0	69,5	67,7
Maestrazgo	68,1	77,0	78,0	81,5	80,6	80,4	78,2
Sierra de Albarracín	75,7	79,9	79,8	81,7	80,4	84,5	80,7
Gúdar-Javalambre	77,7	81,5	79,9	80,5	81,0	83,9	81,4
Matarraña / Matarranya	72,3	75,9	74,8	78,0	77,2	78,2	78,1

Fuente: Instituto Aragonés de Estadística con datos del Ministerio del Interior.
Datos de 2015 provisionales, a 1 de junio de 2015.

COMARCAS

Elecciones municipales

Resultados de las elecciones municipales. Mayo de 2015.

	Número de votos a candidaturas						
	PP	PSOE	*Candidaturas de confluencia**	PAR	C's	CHA	*Resto*
Aragón	**186.855**	**177.214**	**110.667**	**59.449**	**52.904**	**42.119**	**27.762**
La Jacetania	2.140	3.681	963	1.051	300	1.034	-
Alto Gállego	1.323	2.325	748	1.986	89	373	-
Sobrarbe	1.015	2.073	173	672	-	402	144
La Ribagorza	2.188	2.186	546	1.760	102	103	-
Cinco Villas	5.132	7.388	1.518	1.163	-	943	192
Hoya de Huesca / Plana de Uesca	10.849	9.496	5.636	2.699	2.354	1.469	873
Somontano de Barbastro	3.447	5.245	1.121	1.590	849	483	327
Cinca Medio	3.010	3.960	1.320	1.986	530	467	282
La Litera / La Llitera	2.532	4.135	1.090	915	113	288	-
Los Monegros	3.382	5.024	272	2.392	-	486	129
Bajo Cinca / Baix Cinca	3.421	4.590	703	1.517	489	67	446
Tarazona y el Moncayo	4.192	2.087	1.115	271	418	51	8
Campo de Borja	2.033	3.364	1.006	920	-	608	18
Aranda	1.555	1.265	37	753	-	381	109
Ribera Alta del Ebro	3.943	6.008	1.384	1.297	164	1.249	19
Valdejalón	3.832	5.098	1.120	1.689	215	1.143	17
Comarca Central	96.846	70.735	83.388	13.893	43.104	25.119	21.888
Ribera Baja del Ebro	1.513	2.183	-	711	-	578	194
Casp	2.562	2.702	420	250	167	730	-
Comunidad de Calatayud	6.397	6.997	946	4.147	1.405	1.049	83
Campo de Cariñena	1.261	2.616	-	933	214	770	135
Campo de Belchite	1.034	1.203	8	958	31	60	51
Bajo Martín	1.335	1.325	726	374	38	20	19
Campo de Daroca	946	1.457	88	1.118	-	256	133
Jiloca	1.534	1.981	-	2.417	53	341	269
Cuencas Mineras	587	1.751	224	938	23	401	1.301
Andorra-Sierra de Arcos	1.117	1.616	1.228	1.058	-	440	361
Bajo Aragón	4.919	4.432	2.012	2.675	387	354	-
Comunidad de Teruel	7.994	5.901	2.773	2.979	1.606	1.530	625
Maestrazgo	730	464	-	742	77	10	60
Sierra de Albarracín	774	875	12	956	176	409	79
Gúdar-Javalambre	1.331	1.598	90	1.535	-	153	-
Matarraña / Matarranya	1.981	1.453	-	1.104	-	352	-

** Candidaturas de confluencia: distintas candidaturas de nueva formación que han concurrido a las elecciones en agrupaciones electorales apoyadas por diversas formaciones políticas en confluencia de un programa o proyecto común (Zaragoza en Común, Ganar, Cambiar, Aragón sí se puede, IU, Izquierda Plural, Somos, …)*

Fuente: Instituto Aragonés de Estadística con datos del Ministerio del Interior. Resultados provisionales.

COMARCAS

Elecciones municipales

Resultados de las elecciones municipales. Mayo de 2015.

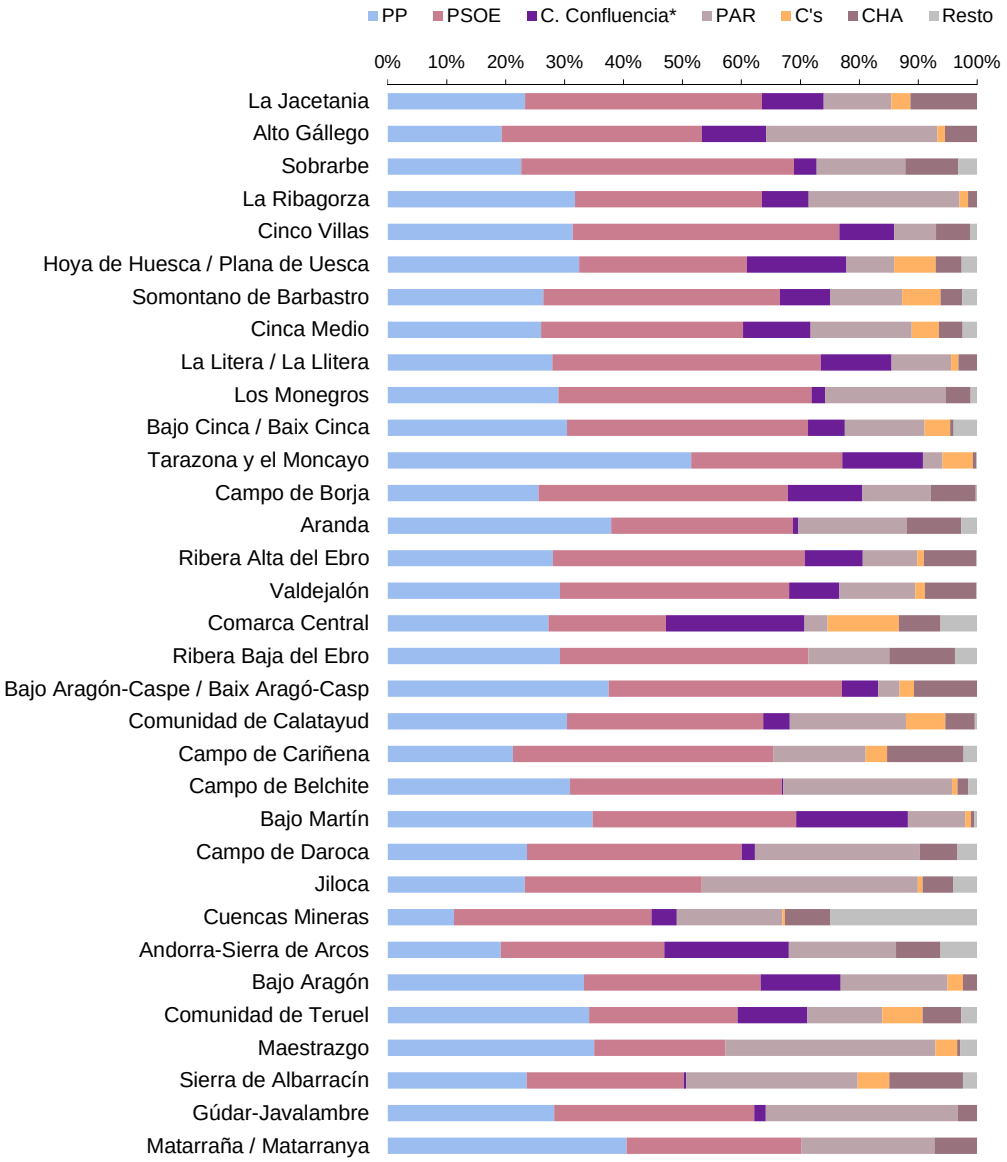

** Candidaturas de confluencia: distintas candidaturas de nueva formación que han concurrido a las elecciones en agrupaciones electorales apoyadas por diversas formaciones políticas en confluencia de un programa o proyecto común (Zaragoza en Común, Ganar, Cambiar, Aragón sí se puede, IU, Izquierda Plural, Somos, …)*

Fuente: Instituto Aragonés de Estadística con datos del Ministerio del Interior. Resultados provisionales.

COMARCAS

Elecciones municipales

Cargos electos en las elecciones municipales. Mayo de 2015.

		Candidaturas						
	Total	PP	PSOE	*Candidaturas de confluencia**	PAR	C's	CHA	*Resto*
Aragón	**4.286**	**1.232**	**1.707**	**131**	**916**	**54**	**163**	**83**
La Jacetania	116	22	64	3	12	0	15	-
Alto Gállego	52	12	20	2	16	0	2	-
Sobrarbe	111	22	62	2	19	-	6	6
La Ribagorza	182	46	81	5	48	0	2	-
Cinco Villas	155	47	72	7	20	-	9	8
Hoya de Huesca / Plana de Uesca	260	93	99	9	47	3	9	8
Somontano de Barbastro	169	50	86	6	22	2	3	0
Cinca Medio	77	21	35	4	15	1	1	0
La Litera / La Llitera	98	20	59	5	14	0	0	-
Los Monegros	200	59	95	1	41	-	4	3
Bajo Cinca / Baix Cinca	94	32	45	1	15	1	0	1
Tarazona y el Moncayo	96	49	32	3	9	2	1	0
Campo de Borja	118	40	49	7	17	-	5	0
Aranda	68	17	29	1	19	-	2	1
Ribera Alta del Ebro	143	46	69	8	12	1	7	0
Valdejalón	139	47	60	8	14	1	9	0
Comarca Central	233	69	69	22	40	16	17	4
Ribera Baja del Ebro	73	18	35	-	15	-	5	1
Casp	54	28	20	1	0	0	5	-
Comunidad de Calatayud	353	87	151	3	89	5	18	2
Campo de Cariñena	85	20	39	-	13	4	9	3
Campo de Belchite	80	23	26	0	31	0	0	3
Bajo Martín	59	23	18	8	8	2	0	0
Campo de Daroca	118	28	52	0	36	-	2	3
Jiloca	171	37	45	-	83	2	4	1
Cuencas Mineras	93	16	46	2	23	1	5	24
Andorra-Sierra de Arcos	54	7	23	5	17	-	2	5
Bajo Aragón	138	34	54	8	41	1	0	-
Comunidad de Teruel	211	92	60	5	44	3	7	5
Maestrazgo	65	21	15	-	26	2	1	4
Sierra de Albarracín	94	25	25	0	31	7	6	1
Gúdar-Javalambre	130	42	41	5	40	-	2	-
Matarraña / Matarranya	114	39	31	-	39	-	5	-

** Candidaturas de confluencia: distintas candidaturas de nueva formación que han concurrido a las elecciones en agrupaciones electorales apoyadas por diversas formaciones políticas en confluencia de un programa o proyecto común (Zaragoza en Común, Ganar, Cambiar, Aragón sí se puede, IU, Izquierda Plural, Somos, …)*

Fuente: Instituto Aragonés de Estadística con datos del Ministerio del Interior. Resultados provisionales.

COMARCAS

Elecciones autonómicas

Participación y resultados de las elecciones a las Cortes de Aragón. Mayo de 2015.

		Número de votos a candidaturas							
	Participación (%)	PP	PSOE	PODEMOS	C's	PAR	CHA	IU	*Resto*
Aragón	**66,3**	**183.654**	**143.096**	**137.325**	**62.907**	**45.846**	**30.618**	**28.184**	**23.004**
La Jacetania	66,3	2.251	2.246	2.092	782	771	606	267	233
Alto Gállego	68,0	1.352	1.662	1.544	422	1.267	233	204	125
Sobrarbe	78,4	1.049	1.395	813	306	430	188	142	62
La Ribagorza	73,9	1.925	1.673	1.220	440	926	158	167	177
Cinco Villas	69,8	4.726	6.465	2.175	692	785	603	612	279
Hoya de Huesca / Plana de Uesca	66,7	8.872	7.329	7.499	3.718	1.984	1.076	1.353	1.231
Somontano de Barbastro	70,1	3.571	4.144	1.927	1.044	888	346	364	274
Cinca Medio	68,8	2.971	3.131	1.948	867	1.281	388	629	360
La Litera / La Llitera	67,7	2.556	2.925	1.638	674	704	244	234	148
Los Monegros	76,0	3.300	3.627	1.407	593	1.860	337	279	148
Bajo Cinca / Baix Cinca	70,1	3.310	3.536	1.862	1.032	1.065	143	238	153
Tarazona y el Moncayo	74,1	3.728	1.672	1.381	474	239	154	333	140
Campo de Borja	75,1	2.224	2.421	1.364	394	636	430	239	95
Aranda	72,2	1.431	982	432	187	598	238	88	40
Ribera Alta del Ebro	71,7	3.653	4.333	2.678	687	1.034	805	588	323
Valdejalón	70,2	4.063	3.716	1.949	899	1.064	722	277	231
Comarca Central	65,9	97.899	62.527	86.479	41.281	14.425	19.142	17.674	15.754
Ribera Baja del Ebro	74,3	1.428	1.682	782	245	463	359	90	87
Caspe	71,6	2.254	2.059	1.218	439	338	389	102	119
Comunidad de Calatayud	73,1	6.260	5.469	2.911	1.502	2.872	749	475	379
Campo de Cariñena	79,6	1.611	1.803	686	297	576	451	117	117
Campo de Belchite	80,4	1.140	777	380	120	625	66	75	67
Bajo Martín	75,4	1.192	1.107	525	187	320	81	428	40
Campo de Daroca	77,0	1.188	770	415	243	672	166	69	127
Jiloca	69,7	1.885	1.398	842	435	1.444	312	81	246
Cuencas Mineras	76,2	797	1.504	644	183	662	259	171	837
Andorra-Sierra de Arcos	72,0	1.208	1.173	943	215	626	220	1.238	92
Bajo Aragón	72,2	4.260	3.331	2.750	902	2.377	365	491	184
Comunidad de Teruel	67,7	7.087	4.703	4.044	2.461	2.227	829	692	685
Maestrazgo	77,8	584	360	344	136	453	44	51	21
Sierra de Albarracín	79,1	778	733	441	255	487	177	76	59
Gúdar-Javalambre	81,2	1.319	1.193	634	319	853	109	137	40
Matarraña / Matarranya	78,0	1.513	945	849	303	858	173	100	45

Fuente: Gobierno de Aragón.

COMARCAS

Elecciones a Cortes Generales

Participación y resultados de elecciones al Congreso de los Diputados. Junio de 2016.

		Número de votos a candidaturas				
	Participación (%)	PP-PAR	PSOE	Podemos-IU-EQUO	Ciudadanos	Resto
Aragón	**69,9**	**252.456**	**174.960**	**139.187**	**114.239**	**18.067**
La Jacetania	67,7	3.064	2.358	2.290	1.542	238
Alto Gállego	68,8	2.266	1.860	1.658	1.044	161
Sobrarbe	73,7	1.456	1.124	896	549	79
La Ribagorza	70,6	2.512	1.525	1.359	857	146
Cinco Villas	71,7	6.218	5.826	2.597	1.863	225
Hoya de Huesca / Plana de Uesca	70,8	12.621	8.700	7.375	6.018	1.014
Somontano de Barbastro	71,7	5.122	3.385	2.076	2.088	267
Cinca Medio	70,3	4.213	3.293	2.280	1.788	285
La Litera / La Llitera	68,3	3.593	2.458	1.692	1.289	194
Los Monegros	73,7	4.667	3.411	1.431	1.487	158
Bajo Cinca / Baix Cinca	69,6	4.459	3.067	1.890	1.797	184
Tarazona y el Moncayo	72,6	3.107	2.018	1.506	1.063	273
Campo de Borja	71,8	2.811	2.429	1.235	984	125
Aranda	67,8	1.760	1.072	398	480	49
Ribera Alta del Ebro	71,6	4.659	4.814	2.687	1.804	294
Valdejalón	68,9	5.209	3.677	1.842	1.842	233
Comarca Central	72,4	135.115	90.572	86.344	71.721	11.831
Ribera Baja del Ebro	70,7	1.759	1.766	676	573	88
Bajo Aragón-Caspe / Baix Aragó-Casp	69,0	2.366	2.120	1.101	991	128
Comunidad de Calatayud	71,5	8.380	5.930	2.814	2.696	437
Campo de Cariñena	74,4	2.209	1.683	729	597	87
Campo de Belchite	75,6	1.528	790	356	300	52
Bajo Martín	71,6	1.458	1.156	632	413	26
Campo de Daroca	75,4	1.812	837	377	417	78
Jiloca	70,0	3.421	1.624	809	825	80
Cuencas Mineras	71,9	1.481	1.860	783	474	105
Andorra-Sierra de Arcos	69,7	1.729	1.851	1.201	640	82
Bajo Aragón	72,2	5.856	3.874	2.799	2.056	282
Comunidad de Teruel	72,6	11.072	5.907	3.887	3.778	393
Maestrazgo	73,9	905	425	313	202	26
Sierra de Albarracín	74,2	1.191	798	446	336	32
Gúdar-Javalambre	76,2	1.894	1.117	706	527	61
Matarraña / Matarranya	71,1	1.830	1.026	866	569	68

Nota: Los resultados para Aragón no coinciden con la suma de las comarcas porque el CERA (Censo electoral de Residentes Ausentes) no está disponible por comarcas.

Fuente: Ministerio del Interior.

PROVINCIAS

PROVINCIAS

Territorio e infraestructuras

	Unidad	Periodo	Aragón	Huesca	Teruel	Zaragoza
Superficie	km^2	2017	47.720	15.636	14.810	17.275
Sobre el total de Aragón	Porcentaje	2017	100	32,77	31,04	36,20
Zonas altimétricas, en metros sobre el nivel del mar						
Hasta 200 metros	km^2	2017	1.527	432	9	1.086
De 201 a 600 metros	km^2	2017	18.162	6.483	2.217	9.462
De 601 a 1.000 metros	km^2	2017	13.148	4.115	3.421	5.612
De 1.001 a 2.000 metros	km^2	2017	13.929	3.652	9.163	1.114
Más de 2.000 metros	km^2	2017	954	954	0	0
Zona desfavorecidas						
Zonas desfavorecidas de montaña	Nº municipios	2017	293	90	178	25
	km^2	2017	20.849,3	8.990,1	10.286,8	1.572,4
Zonas desfavorecidas distintas de montaña	Nº municipios	2017	252	23	58	171
	km^2	2017	13.854,4	770,6	4.510,1	8.573,7
Red de carreteras						
Total	Kilómetros	2016	11.659	4.320	3.277	4.062
Carreteras de una calzada	Kilómetros	2016	10.814	4.114	3.136	3.565
Carreteras multicarril	Kilómetros	2016	56	0	1	55
Autovías y autopistas libres	Kilómetros	2016	632	157	140	335
Autopistas de peaje	Kilómetros	2016	157	50	0	107

PROVINCIAS

Población

	Unidad	Periodo	Aragón	Huesca	Teruel	Zaragoza
Población						
Población	Personas	01/01/2018	1.308.728	219.345	134.572	954.811
Población extranjera	Personas	01/01/2018	136.692	23.190	13.523	99.979
Densidad de población	Hab./Km^2	01/01/2018	27,4	14,0	9,1	55,3
Indicadores de estructura*						
Edad media	Años	01/01/2018	44,7	45,4	46,4	44,3
Índice de envejecimiento	Porcentaje	01/01/2018	115,9	124,2	138,2	111,2
Índice de sobreenvejecimiento	Porcentaje	01/01/2018	19,5	21,7	24	18,3
Índice de juventud	Porcentaje	01/01/2018	65,2	60,4	53,9	68,2
Tasa de masculinidad	Porcentaje	01/01/2018	97,3	101,7	102,3	95,7
Índice de maternidad	Porcentaje	01/01/2018	20,4	20,4	20,1	20,4
Movimiento Natural de la Población						
Nacimientos	Número	2017	10.531	1.723	946	7.862
Defunciones	Número	2017	14.208	2.590	1.713	9.905
Matrimonios	Número	2017	4.294	623	398	3.273
Saldo vegetativo	(Nacidos - Defunciones)	2017	-3.677	-867	-767	-2.043
Tasas e Indicadores*						
Esperanza de vida al nacimiento	Años	2017	83,2	83,2	83,6	83,2
Tasa bruta de natalidad	Nacidos/1.000 hab.	2017	8,0	7,9	7,1	8,2
Tasa bruta de mortalidad	Defunciones/1.000 hab.	2017	10,8	11,8	12,8	10,3
Tasa bruta de nupcialidad	Matrimonios/1.000 hab.	2017	3,3	2,8	3,0	3,4
Nº medio de hijos por mujer	Número	2017	1,3	1,4	1,3	1,3
Edad de la madre al primer hijo	Años	2017	31,4	31,1	31,5	31,4

* Ver capítulo de población.

Vivienda y educación

	Unidad	Periodo	Aragón	Huesca	Teruel	Zaragoza
Vivienda						
Parque de viviendas	Número	2017	795.925	159.158	114.919	521.848
Viviendas principales	Número	2017	561.428	98.907	56.908	405.613
Viviendas no principales	Número	2017	234.497	60.251	58.011	116.235
Stock de viviendas nuevas sin vender	Número	2017	13.695	2.044	3.152	8.499
Relación sobre el total de viviendas	Porcentaje	2017	1,7	1,3	2,7	1,6
Viviendas libres terminadas	Número	2018	3.017	278	245	2.494
Viviendas protegidas de nueva construcción	Número	2018	55	0	0	55
Valor tasado de la vivienda libre	Euros/m^2	Media 2018	1.189	1.133	801	1.266
Valor tasado de la vivienda protegida	Euros/m^2	Media 2018	1.030	711	244	1.062
Precio de suelo urbano	Euros/m^2	Media 2018	108	84	85	138
Impagos hipotecarios						
Total de ejecuciones hipotecarias iniciadas	Número	2018	1.073	325	65	683
Fincas urbanas	Número	2018	1.026	305	64	657
Viviendas	Número	2018	466	152	50	264
Solares	Número	2018	138	20	0	118
Otras urbanas	Número	2018	422	133	14	275
Fincas rústicas	Número	2018	47	20	1	26
Enseñanza no universitaria		Curso				
Centros	Número	2017/2018	913	194	134	585
Profesores	Número	2017/2018	20.440	3.787	2.456	14.197
Alumnos	Número	2017/2018	214.429	34.119	20.741	159.569
Alumnos extranjeros	Número	2017/2018	27.138	4.374	3.045	19.719
Planes de Formación e Inserción Profesional						
Total Alumnos	Número	2017	30.230	4.395	3.261	22.574
Hombres	Número	2017	14.338	2.031	1.243	11.064
Mujeres	Número	2017	15.892	2.364	2.018	11.510
Cursos	Número	2017	1.909	293	216	1.400
Horas	Número	2017	317.528	47.768	33.725	236.035
Programas de formación en alternancia con el empleo						
Escuelas taller. Proyectos	Número	2017	13	4	1	8
Alumnos en las escuelas taller	Número	2017	265	59	26	180
Talleres de empleo. Proyectos	Número	2017	27	7	8	12
Alumnos en los talleres de empleo	Número	2017	308	81	84	143

Salud, servicios sociales, cultura y siniestrabilidad vial

	Unidad	Periodo	Aragón	Huesca	Teruel	Zaragoza
Salud						
Hospitales	Número	2017	29	7	4	18
Centros de salud	Número	2016	118	27	25	66
Farmacias	Número	2016	741	128	106	507
Médicos colegiados	Número	2018	8.945	1.034	674	7.237
ATS colegiados	Número	2016	8.517	1.385	1.010	6.122
Servicios Sociales						
Servicios Sociales de Base	Número	2017	78	25	23	30
Centros Municipales de Servicios Sociales	Número	2017	17	1	1	15
Centros Comarcales de Servicios Sociales	Número	2017	32	10	10	12
Plazas en residencias de tercera edad	Número	31/12/2017	17.462	3.541	1.869	12.052
Plazas en centros de día* de tercera edad	Número	01/01/2017	3.256	682	344	2.230
Servicio de ayuda a domicilio	Personas	2016	14.360	1.745	1.961	10.654
Servicio de teleasistencia	Personas	31/12/2016	15.536	3.307	1.695	10.534
Beneficiarios de prestaciones del IASS	Personas	2017	23.140	3.199	2.035	17.903
Cultura						
Bibliotecas	Número	2016	324	88	62	174
Museos y colecciones museográficas	Número	2016	57	15	17	25
Archivos	Número	2019	2.981	1.178	578	1.225
Salas de cine	Número	2017	93	15	4	74
Siniestralidad vial						
Accidentes en zona urbana con víctimas	Número	2017	1.185	180	28	977
Accidentes en carretera con víctimas	Número	2017	1.221	318	186	717
En autopista	Número	2017	40	5	0	35
En autovía	Número	2017	278	25	21	232
En vía convencional	Número	2017	817	261	140	416
En camino vecinal	Número	2017	44	21	5	18
En otras vías	Número	2017	42	6	20	16

* Se consideran plazas en centros de día las de los centros de día propiamente dichos y aquellas que son servicios de estancias diurnas en residencias.

PROVINCIAS

Magnitudes económicas

	Unidad	Periodo	Aragón	Huesca	Teruel	Zaragoza
Magnitudes económicas						
Producto Interior Bruto	Miles de euros	2016	34.698.808	6.020.493	3.283.513	25.394.802
PIB per cápita	Euros	2016	26.352	27.369	24.262	26.414
Renta disponible bruta	Miles de euros	2016	20.911.708	3.496.511	1.904.653	15.510.544
RDB per cápita	Euros	2016	15.981	15.816	13.905	16.318
Visados de dirección de obra	Nº viviendas	2018	3.655	829	286	2.540
Certificaciones fin de obra	Nº viviendas	2018	1.930	309	229	1.392
IPC	Var. interanual a diciembre	2018	1,2	1,1	1,2	1,2

Mercado de trabajo

Encuesta de Población Activa						
Población de 16 y más años	Miles de personas	Media 2018	1.094,4	182,9	112,6	798,9
Población activa	Miles de personas	Media 2018	642,1	106,0	63,3	472,9
Total ocupados	Miles de personas	Media 2018	573,8	95,9	57,5	420,4
Ocupados hombres	Miles de personas	Media 2018	314,4	54,5	33,1	226,9
Ocupados mujeres	Miles de personas	Media 2018	259,4	41,4	24,4	193,6
Ocupados agricultura	Miles de personas	Media 2018	38,6	12,5	6,2	19,8
Ocupados industria	Miles de personas	Media 2018	115,1	13,7	12,4	89,0
Ocupados construcción	Miles de personas	Media 2018	34,7	5,1	3,2	26,5
Ocupados servicios	Miles de personas	Media 2018	385,5	64,6	35,7	285,2
Total parados	Miles de personas	Media 2018	68,3	10,1	5,8	52,4
Parados hombres	Miles de personas	Media 2018	32,4	4,5	2,8	25,0
Parados mujeres	Miles de personas	Media 2018	35,9	5,6	3,0	27,4
Parados agricultura	Miles de personas	Media 2018	4,2	1,9	0,3	2,2
Parados industria	Miles de personas	Media 2018	5,9	0,8	0,4	4,7
Parados construcción	Miles de personas	Media 2018	2,2	0,2	0,2	1,9
Parados servicios	Miles de personas	Media 2018	21,6	3,7	1,8	16,2
Parados sin empleo anterior	Miles de personas	Media 2018	34,3	3,7	3,2	27,4
Población inactiva	Miles de personas	Media 2018	452,3	76,9	49,3	326,1
Tasa de empleo	Porcentaje	Media 2018	52,4	52,5	51,1	52,6
Tasa de paro	Porcentaje	Media 2018	10,6	9,5	9,2	11,1

PROVINCIAS

Mercado de trabajo

	Unidad	Periodo	Aragón	Huesca	Teruel	Zaragoza
Afiliación a la Seguridad Social						
Total afiliaciones	Afiliación	Media 2018	570.896	97.922	54.851	418.122
Afiliaciones según sexo y régimen						
Afiliaciones hombres	Afiliación	Media 2018	310.092	55.158	30.995	223.938
Régimen General	Afiliación	Media 2018	241.336	40.271	22.066	178.998
Autónomos	Afiliación	Media 2018	68.649	14.887	8.840	44.921
Minería	Afiliación	Media 2018	107	0	88	19
Afiliaciones mujeres	Afiliación	Media 2018	260.804	42.764	23.856	194.184
Régimen General	Afiliación	Media 2018	224.450	35.272	19.216	169.961
Autónomos	Afiliación	Media 2018	36.345	7.491	4.636	24.217
Minería	Afiliación	Media 2018	8	0	3	5
Afiliaciones según tipo de contrato (Regimen General y Minería del Carbón)						
Contrato indefinido	Afiliación	Media 2018	284.370	43.412	23.218	217.739
Contrato temporal	Afiliación	Media 2018	138.504	24.502	12.783	101.218
Sin clasificar	Afiliación	Media 2018	43.027	7.629	5.372	30.025
Afiliaciones según tipo de jornada (Regimen General y Minería del Carbón)						
Jornada completa	Afiliación	Media 2018	307.632	49.353	27.081	231.196
Jornada parcial	Afiliación	Media 2018	115.242	18.561	8.920	87.761
Sin clasificar	Afiliación	Media 2018	43.027	7.629	5.372	30.025
Afiliaciones extranjeros según procedencia						
Total	Afiliación	Media 2018	76.019	14.404	6.799	54.815
Unión Europea (UE-28)	Afiliación	Media 2018	40.069	7.681	3.888	28.498
Otros paises	Afiliación	Media 2018	35.950	6.723	2.910	26.316
Contratación laboral						
Total contratos registrados	Número	2018	640.332	100.673	53.081	486.578
Contratos hombres	Número	2018	349.443	56.887	30.521	262.035
Contratos mujeres	Número	2018	290.889	43.786	22.560	224.543
Contrato indefinido	Número	2018	65.533	11.695	5.600	48.238
Contrato temporal	Número	2018	574.799	88.978	47.481	438.340

PROVINCIAS

Mercado de trabajo

	Unidad	Periodo	Aragón	Huesca	Teruel	Zaragoza
Retribuciones						
Asalariados	Personas	2017	587.365	95.734	54.728	436.903
Salario medio anual	Euros	2017	19.461	17.770	17.546	20.071
Desempleados	Personas	2017	100.185	16.978	9.426	73.781
Prestación media anual	Euros	2017	2.894	2.788	2.959	2.910
Pensionistas	Personas	2017	323.024	56.541	36.701	229.782
Prestación media anual	Euros	2017	15.107	13.781	13.867	15.631
Prestaciones por desempleo						
Beneficiarios	Personas	Media 2018	33.447	5.402	3.134	24.796
Gasto en prestaciones	Miles de euros	Media 2018	31.718,5	5.101,4	2.848,8	23.768,3
Siniestralidad laboral						
Total accidentes con baja *	Número	2018	17.679	3.098	1.669	12.912
Accidentes leves	Número	2018	17.526	3.063	1.650	12.813
Accidentes graves	Número	2018	116	26	14	76
Accidentes mortales	Número	2018	37	9	5	23
Accidentes agricultura	Número	2018	1.284	528	183	573
Accidentes industria	Número	2018	5.167	741	586	3.840
Accidentes construcción	Número	2018	1.805	442	215	1.148
Accidentes servicios	Número	2018	9.423	1.387	685	7.351
Salida del mercado laboral						
Trabajadores afectados por expedientes de regulación de empleo	Número	2018	1.955	23	97	1.835
Conciliaciones individuales en materia de despidos	Número	2018	610	52	25	533
Asuntos judiciales resueltos en materia de despidos	Número	2018	2.071	180	77	1.814

* Los accidentes laborales con baja recogen los accidentes ocurridos tanto en jornada de trabajo como los in itinere.

PROVINCIAS

Agricultura y Ganadería

	Unidad	Periodo	Aragón	Huesca	Teruel	Zaragoza
Cultivos principales						
Cereales	Hectáreas	2017	853.667	298.507	186.542	368.618
Leguminosas	Hectáreas	2017	25.374	17.543	762	7.069
Tubérculos	Hectáreas	2017	547	53	237	257
Cultivos industriales	Hectáreas	2017	16.181	4.086	4.220	7.875
Cultivos forrajeros	Hectáreas	2017	139.019	67.818	19.695	51.506
Hortalizas	Hectáreas	2017	10.841	4.709	111	6.021
Frutales	Hectáreas	2017	113.442	27.913	24.328	61.201
Olivar	Hectáreas	2017	45.743	6.940	24.082	14.721
Viñedo	Hectáreas	2017	35.647	5.102	2.020	28.525
Regadío						
Cultivos herbáceos	Hectáreas	2017	333.040	170.011	20.036	142.993
Cultivos leñosos	Hectáreas	2017	69.920	21.447	5.958	42.515
Barbechos y otras	Hectáreas	2017	65.031	20.313	12.785	31.933
Cultivos forestales	Hectáreas	2017	1.571	646	268	657
Ganadería						
Bovino	Nº cabezas	2018	384.312	260.077	49.079	75.156
Ovino	Nº cabezas	2018	1.670.789	529.561	577.814	563.413
Caprino	Nº cabezas	2018	54.916	25.598	14.065	15.253
Porcino	Nº cabezas	2018	8.073.140	4.046.830	1.144.983	2.881.327
Agricultura ecológica						
Total	Hectáreas	2017	56.885	6.214	16.148	34.523
Calificada	Hectáreas	2017	47.521	5.273	13.390	28.859
En conversión	Hectáreas	2017	5.580	228	1.513	3.838
Primer año de prácticas	Hectáreas	2017	3.784	713	1.245	1.826
Valor de la producción final agraria						
Producción final agraria	Millones de €	2017	4.055,3	1.988,6	560,9	1.505,8
Producción final agraria	Millones de €	2016	3.861,9	1.822,3	537,1	1.502,5
Producción final agraria	Millones de €	2015	3.521,1	1.676,1	506,6	1.338,4
Producción final agraria	Millones de €	2014	3.522,6	1.651,4	526,7	1.344,6

Energía

	Unidad	Periodo	Aragón	Huesca	Teruel	Zaragoza
Energía primaria						
Consumo de energía primaria	Tep	2017	6.925.617	922.947	1.688.173	4.314.497
Producción interior de e.primaria	Tep	2017	1.818.485	290.779	684.262	843.444
Importación de energía primaria	Tep	2017	5.159.267	662.091	1.026.123	3.471.053
Variación de stocks	Tep	2017	22.214	0	22.214	0
Potencia eléctrica instalada						
Hidroeléctrica	Megawatios	2017	1.557	1.136	26	395
Térmica convencional	Megawatios	2017	1.101	0	1.101	0
Cogeneración	Megawatios	2017	523	122	51	351
Ciclo combinado	Megawatios	2017	1.863	0	791	1.072
Fotovoltáica	Megawatios	2017	172	32	29	111
Eólica	Megawatios	2017	1.803	246	181	1.376
Consumo de energía eléctrica						
Consumo	Megawatios /hora	2017	9.985.511	2.510.443	941.227	6.533.841
Consumo de hidrocarburos						
Gasóleo tipo A	Toneladas	2017	907.039	221.116	120.383	565.540
Gasóleo tipo B	Toneladas	2017	303.121	98.949	70.002	134.170
Gasóleo tipo C	Toneladas	2017	73.059	9.232	9.245	54.582
Gasolinas	Toneladas	2017	141.195	35.262	15.770	90.163
Fuelóleo	Toneladas	2017	3.627	999	2.073	555
Queroseno	Toneladas	2017	48.720	0	0	48.720
Consumo de energía final por sectores						
Industria	Tep	2017	1.317.009	240.905	148.810	927.294
Transporte	Tep	2017	1.212.354	278.425	144.024	789.905
Residencial, Comercial y Servicios	Tep	2017	705.069	117.013	59.447	528.609
Agricultura	Tep	2017	429.103	126.916	131.977	170.210

Tep: Toneladas equivalentes de petróleo.

Turismo, transporte, comercio con el extranjero y empresas

	Unidad	Periodo	Aragón	Huesca	Teruel	Zaragoza
Turismo						
Pernoctaciones hoteleras	Número	2018	5.654.463	2.020.832	802.715	2.830.915
Plazas hoteleras	Número	2018	43.659	18.050	8.508	17.101
Plazas en campings y acampada rural	Número	2018	33.723	24.513	3.882	5.328
Plazas en apartamentos turísticos	Número	2018	7.328	4.204	2.061	1.063
Plazas en casas rurales	Número	2018	12.137	6.414	3.591	2.132
Plazas en albergues y refugios	Número	2018	6.555	3.636	1.763	1.156
Plazas en viviendas de uso turístico	Número	2018	8.121	5.279	986	1.856
Parque de vehículos						
Total	Número	2018	928.230	190.040	122.060	616.130
Turismos	Número	2018	608.481	117.143	73.581	417.757
Motocicletas	Número	2018	76.613	14.071	8.252	54.290
Camiones y furgonetas	Número	2018	144.026	37.521	24.446	82.059
Autobuses	Número	2018	1.508	376	93	1.039
Tractores industriales	Número	2018	9.664	1.936	1.801	5.927
Otros vehículos	Número	2018	40.334	9.432	6.563	24.339
Ciclomotores	Número	2018	47.604	9.561	7.324	30.719
Conductores						
Total	Número	2018	764.495	142.642	91.093	530.760
Hombres	Número	2018	466.590	85.924	56.699	323.967
Mujeres	Número	2018	297.905	56.718	34.394	206.793
Comercio con el extranjero						
Importaciones	Miles de euros	2018	11.760.275	663.225	222.092	10.874.957
Exportaciones	Miles de euros	2018	11.915.694	1.139.190	357.902	10.418.602
Empresas y locales						
Empresas	Número	2018	91.493	16.503	9.345	65.645
Locales	Número	2018	105.222	19.494	11.094	74.634

Biodiversidad y residuos

	Unidad	Periodo	Aragón	Huesca	Teruel	Zaragoza
Usos del suelo						
Tierras cultivadas	Hectáreas	2017	1.763.891	524.039	432.868	806.984
Prados y pastizales	Hectáreas	2017	1.050.935	154.009	459.578	437.348
Terrenos forestales	Hectáreas	2017	1.643.347	747.120	530.619	365.608
Otras superficies	Hectáreas	2017	315.781	139.178	58.857	117.746
Superficie de los montes según titularidad						
Total	Hectáreas	INF3*	2.608.312	934.085	930.169	744.058
Del Estado o de la Comunidad Autónoma	Hectáreas	INF3*	87.831	62.353	7.500	17.978
De entidades locales	Hectáreas	INF3*	958.125	383.344	329.698	245.082
Propiedad privada	Hectáreas	INF3*	1.562.356	488.388	592.972	480.997
Superficie forestal						
Bosques	Hectáreas	MFE50	1.571.712	618.238	584.226	369.248
Incendios forestales (datos provisionales)						
Total siniestros	Número	2018	226	73	57	96
Conatos (<= 1 ha.)	Número	2018	175	57	50	68
Incendios (> 1 ha.)	Número	2018	51	16	7	28
Superficie afectada	Hectáreas	2018	215	75	36	104
Superficie arbolada	Hectáreas	2018	31	11	2	17
Matorral, monte bajo y otros	Hectáreas	2018	184	64	34	87
Espacios protegidos						
Monumento Natural	Hectáreas	2015	3.861	3.184	676	0
Paisaje Protegido	Hectáreas	2015	18.787	11.954	6.833	0
Parque Nacional	Hectáreas	2015	15.608	15.608	0	0
Parque Natural	Hectáreas	2015	119.252	108.081	0	11.170
Reserva Natural Dirigida	Hectáreas	2015	3.622	0	655	2.967
Recogida selectiva de vidrio						
Contenedores	Número	2018	6.742	2.109	1.093	3.540
Vidrio recogido por año	Toneladas	2018	18.935	4.626	2.230	12.079
Recogida selectiva de papel y cartón						
Contenedores	Número	2017	8.165	2.737	1.180	4.248
Papel y cartón recogido	Toneladas	2017	22.656	5.491	1.824	15.341

* INF3: Tercer Inventario Forestal Nacional, año 2005. MFE50: Mapa Forestal de España, escala 1:50.000

PROVINCIAS

Elecciones

	Unidad	Periodo	Aragón	Huesca	Teruel	Zaragoza
Elecciones Municipales. Mayo de 2015[P].						
Participación	Porcentaje	2015	68,0%	68,7%	72,2%	67,3%
Votos a candidaturas						
PP	Nº votos	2015	186.855	32.437	22.302	132.116
PSOE	Nº votos	2015	177.214	40.770	21.396	115.048
*Candidaturas de confluencia**	Nº votos	2015	110.667	12.557	7.065	91.045
PAR	Nº votos	2015	59.449	15.419	14.778	29.252
C's	Nº votos	2015	52.904	4.826	2.360	45.718
CHA	Nº votos	2015	42.119	4.906	4.010	33.203
Resto de candidaturas	Nº votos	2015	27.762	2.138	2.714	22.910
Elecciones a Cortes de Aragón. Mayo de 2015.						
Participación	Porcentaje	2015	66,3%	66,7%	69,3%	65,8%
Votos a candidaturas						
PP	Nº votos	2015	183.654	30.135	20.653	132.866
PSOE	Nº votos	2015	143.096	30.374	16.493	96.229
PODEMOS	Nº votos	2015	137.325	21.387	12.065	103.873
C's	Nº votos	2015	62.907	9.656	5.402	47.849
PAR	Nº votos	2015	45.846	10.538	10.311	24.997
CHA	Nº votos	2015	30.618	3.573	2.575	24.470
IU	Nº votos	2015	28.184	3.802	3.479	20.903
Resto de candidaturas	Nº votos	2015	23.004	2.880	2.252	17.872
Elecciones al Congreso de los Diputados. Junio de 2016.						
Participación	Porcentaje	2016	69,9%	68,0%	69,4%	70,4%
Votos a candidaturas						
PP-PAR	Nº votos	2016	252.456	42.332	30.913	179.211
PSOE	Nº votos	2016	174.960	29.915	19.724	125.321
PODEMOS-IU-EQUO	Nº votos	2016	139.187	22.430	12.558	104.199
C's	Nº votos	2016	114.239	17.934	9.871	86.434
Resto de candidaturas	Nº votos	2016	18.067	3.069	1.152	13.846

[P] Resultados provisionales

* *Candidaturas de confluencia:* distintas candidaturas de nueva formación que han concurrido a las elecciones en agrupaciones electorales apoyadas por diversas formaciones políticas en convergencia de un programa común (Zaragoza en Común, Ganar, Cambiar, Aragón sí se puede, IU, Izquierda Plural, Somos, …)

Fuente: Instituto Aragonés de Estadística según datos del Ministerio del Interior y Gobierno de Aragón.

Elecciones

	Unidad	Periodo	Aragón	Huesca	Teruel	Zaragoza
Elecciones al Parlamento Europeo. Mayo de 2014.						
Electores	Nº personas	2014	1.024.502	176.875	111.666	735.961
Total votantes	Nº votos	2014	468.511	77.701	49.216	341.594
votos a candidaturas	Nº votos	2014	446.299	73.615	46.115	326.569
votos nulos	Nº votos	2014	8.260	1.476	1.403	5.381
votos blancos	Nº votos	2014	13.952	2.610	1.698	9.644
Abstención	Nº votos	2014	555.991	99.174	62.450	394.367
Porcentaje participación	Porcentaje	2014	45,7%	43,9%	44,1%	46,4%
Votos a candidaturas						
Partido Popular (PP)	Nº votos	2014	128.252	23.028	17.081	88.143
Partido Socialista Obrero Español (PSOE)	Nº votos	2014	111.976	20.408	12.980	78.588
Podemos	Nº votos	2014	43.896	6.855	3.746	33.295
Izquierda Unida de Aragón: La Izquierda Plural (IUA)	Nº votos	2014	43.326	6.434	3.883	33.009
Unión, Progreso y Democracia (UPyD)	Nº votos	2014	39.308	5.672	2.905	30.731
CHA_EQUO (Primavera Europea)	Nº votos	2014	20.703	3.135	1.579	15.989
Ciudadanos-Partido de la ciudadanía (C's)	Nº votos	2014	13.431	1.920	837	10.674
Vox	Nº votos	2014	10.749	1.102	514	9.133
Escaños en blanco (EB)	Nº votos	2014	8.413	1.004	526	6.883
Partido Animalista contra el Maltrato Animal (PACMA)	Nº votos	2014	5.567	719	327	4.521
Partido X, Partido del Futuro	Nº votos	2014	5.058	579	293	4.186
Otros	Nº votos	2014	15.620	2.759	1.444	11.417

Fuente: Instituto Aragonés de Estadística según datos del Ministerio del Interior

UNIÓN EUROPEA

UNIÓN EUROPEA

UNIÓN EUROPEA

Aragón en la Unión Europea de los 28

Población; Mercado laboral.

	Unidad	Periodo	Aragón	España	UE-28
Población					
Población total a 1 de enero *	Personas	2018	1.313.135	46.658.447	512.379.225
Densidad de población	Hab/Km^2	2018	27,5	92,2	115,1
Crecimiento anual de la población	Personas	2017	-2.937	131.408	1.005.947
Crecimiento natural de la población anual	Personas	2017	-3.677	-30.772	-190.871
Saldo migratorio anual	Personas	2017	740	162.180	1.196.818
Ratio de fertilidad total	Nº niños por mujer	2017	1,33	1,31	1,59
Esperanza de vida al nacer. Hombres.	Años	2017	80,6	80,6	78,3
Esperanza de vida al nacer. Mujeres.	Años	2017	86,5	86,1	83,5
Ratio de dependencia de población mayor de 64 años sobre población entre 15 y 64	Porcentaje	2018	33,6	29,2	30,5
Mercado laboral					
Tasa de empleo	Porcentaje	2017	66,8	61,1	67,6
Tasa de empleo femenino	Porcentaje	2017	60,0	55,7	62,4
Brecha de género entre las tasas de empleo (20-64) (Diferencia en puntos porcentuales entre la tasa de hombres y mujeres)	Puntos porcentuales	2017	14,7	11,9	11,5
Tasa de empleo en personas mayores (entre 55 y 64 años)	Porcentaje	2017	57,1	50,5	57,1
Tasa de paro	Porcentaje	2017	11,6	17,2	7,6
Variación de la tasa de paro entre los años 2016 y 2017	Puntos porcentuales	2017	-3,1	-2,4	-0,9
Tasa de paro juvenil. Corresponde al grupo de edad entre 15 y 24 años	Porcentaje	2017	30,5	38,6	16,8
Proporción de los parados que buscan empleo hace un año o más	Porcentaje	2017	41,3	44,5	44,9

* Estimaciones de Eurostat.
Los indicadores seleccionados han sido tomados de diferentes ediciones de Eurostat regional yearbook. Los valores incluidos se han puesto al día según la base de datos de Eurostat a fecha de actualización, no teniendo que coincidir con la información del libro de referencia.

UNIÓN EUROPEA

Aragón en la Unión Europea de los 28

PIB; Especialización y concentración económica.

	Unidad	Periodo	Aragón	España	UE-28
Producto Interior Bruto en paridad de poder adquisitivo					
Producto Interior Bruto per cápita en Paridad de Poder Adquisitivo (PPS)	Euros en PPS	2017	30.400	27.600	30.000
Producto Interior Bruto per cápita en PPS	UE28=100	2017	101,3	92,0	100,0
Diferencia del crecimiento del PIB per cápita en PPS entre el año 2007 y el 2017 respecto UE-28	Puntos porcentuales	2017	-11,5	-12,3	0,0
Especialización y concentración económica					
Empleo en sector minero, industrial y energético (secciones B a E) sobre el total de empleo (secciones B a N, excepto K)	Porcentaje	2016	26,4	17,9	23,8
Empleo en sector construcción (sección F) sobre el total de empleo (secciones B a N, excepto K)	Porcentaje	2016	8,8	9,2	8,9
Empleo en sector servicios no financieros (secciones G a N, excepto K) respecto el total de empleo (secciones B a N, excepto K)	Porcentaje	2016	64,8	72,9	67,2
Empleo de las cinco divisiones con mayor número de empleados sobre el total de empleo (secciones B a N, excepto K)	Porcentaje	2016	79,1	63,9	74,5

Los indicadores seleccionados han sido tomados de diferentes ediciones de Eurostat regional yearbook. Los valores incluidos se han puesto al día según la base de datos de Eurostat a fecha de actualización, no teniendo que coincidir con la información del libro de referencia.

UNIÓN EUROPEA

Aragón en la Unión Europea de los 28

Sociedad de la información; Ciencia, tecnología e innovación.

	Unidad	Periodo	Aragón	España	UE-28
Sociedad de la información					
Hogares con acceso a internet	Porcentaje	2018	89,0	86,0	89,0
Crecimiento anual medio de los hogares con acceso a internet entre 2016 y 2018	Puntos porcentuales	2018	7,0	4,0	4,0
Hogares con acceso a internet en banda ancha	Porcentaje	2018	88,0	86,0	86,0
Crecimiento anual medio de los hogares con acceso a internet en banda ancha entre el año 2016 y 2018	Puntos porcentuales	2018	8,0	5,0	3,0
Individuos que acceden a internet al menos una vez a la semana de media	Porcentaje	2018	84,0	83,0	83,0
Crecimiento anual medio de los individuos que acceden a internet, al menos una vez a la semana de media, entre 2016 y 2018	Puntos porcentuales	2018	4,0	7,0	4,0
Individuos que adquirieron por internet un bien o servicio para uso propio en el último año	Porcentaje	2018	57,0	53,0	60,0
Crecimiento anual medio de los individuos que adquirieron por internet un bien o servicio para uso propio en el último año entre el año 2016 y 2018	Puntos porcentuales	2018	10,0	9,0	5,0
Ciencia, tecnología e innovación					
Gasto en I+D sobre el PIB	Porcentaje	2016	0,9	1,2	2,0
Investigadores sobre el total de empleados	Porcentaje	2016	1,7	1,9	:
Personas con educación terciaria y que están ocupados en actividades de Ciencia y Tecnología respecto la población activa	Porcentaje	2017	19,2	19,9	21,2
Empleados en sectores de Alta Tecnología sobre el total de empleados	Porcentaje	2017	2,4	3,8	4,0

Los indicadores seleccionados han sido tomados de diferentes ediciones de Eurostat regional yearbook. Los valores incluidos se han puesto al día según la base de datos de Eurostat a fecha de actualización, no teniendo que coincidir con la información del libro de referencia.

UNIÓN EUROPEA

Aragón en la Unión Europea de los 28

Educación; Salud.

	Unidad	Periodo	Aragón	España	UE-28
Educación					
Población entre 30 y 34 años que ha alcanzado el nivel de educación terciaria (niveles ISCED 5-6)	Porcentaje	2017	47,3	41,2	39,9
Población entre 25 y 64 años que ha alcanzado el nivel de educación terciaria (niveles ISCED 5-6)	Porcentaje	2017	36,6	36,4	31,4
Abandono escolar temprano: Porcentaje de la población entre 18 y 24 años que no ha alcanzado la educación secundaria y no continúa en el sistema educativo	Porcentaje	2017	16,4	18,3	10,6
Salud					
Camas de hospital	por 100.000 habitantes	2016	370,8	296,9	508,9
Número de médicos realizando su actividad	por 100.000 habitantes	2016	491,2	382,4	361,0

Los indicadores seleccionados han sido tomados de diferentes ediciones de Eurostat regional yearbook. Los valores incluidos se han puesto al día según la base de datos de Eurostat a fecha de actualización, no teniendo que coincidir con la información del libro de referencia.

UNIÓN EUROPEA

Aragón en la Unión Europea de los 28

Agricultura; Transporte.

	Unidad	Periodo	Aragón	España	UE-28
Agricultura					
Porcentaje de la agricultura en el total de la economía (Valor Añadido Bruto a precios básicos)	Porcentaje	2017	6,4	3,0	1,7
Productividad de la agricultura: VAB a precios básicos por empleado	Miles de euros	2017	50,8	40,3	21,8
Producción de leche de vaca en granja	Tm/Km2	2017	3,1	14,3	37,1
Producción de cereales	Tm/Km2	2017	67,0	32,9	69,8
Producción de patatas	Tm/Km2	2017	0,3	4,4	13,9
Transporte					
Tasa de motorización. Vehículos de pasajeros por 1000 habitantes	Vehículos	2016	443,9	492,6	505,6 (3)
Ratio de equipamiento de transporte público. Autocares y autobuses por cada 1000 habitantes	Vehículos	2016	1,1	1,3	1,8 (3)
Vehículos de carga	Miles de vehículos	2016	173,1	5.531,0	56.605,6 (3)
sobre el total de vehículos	Porcentaje	2016	22,8	19,4	18,8 (3)

(3) Estimación propia a partir de Eurostat

Los indicadores seleccionados han sido tomados de diferentes ediciones de Eurostat regional yearbook. Los valores incluidos se han puesto al día según la base de datos de Eurostat a fecha de actualización, no teniendo que coincidir con la información del libro de referencia.

Aragón en la Unión Europea de los 28

Turismo.

	Unidad	Periodo	Aragón	España	UE-28
Turismo					
Pernoctaciones					
en establecimientos hoteleros y campings	Miles	2017	7.956,1	471.199,7	3.184.056,3
en establec. hoteleros y campings. Crecimiento anual medio	Porcentaje	2016-2017	7,5	3,6	4,3
en campings respecto al total de pernoctaciones	Porcentaje	2017	14,5	8,2	12,5
en establec. hoteleros y campings, de no residentes respecto total *	Porcentaje	2017	20,5	64,9	49,1
Intensidad del turismo: pernoctaciones en establecimientos hoteleros y campings por mil habitantes	Número	2017	6.045,4	10.127,2	6.226,5
Estancia media de noches					
en establecimientos hoteleros	Número	2017	1,9	3,3	2,5
en campings	Número	2017	3,0	4,9	4,5
Plazas hoteleras	Número	2017	46.116	1.916.607	13.925.091
Plazas hoteleras por establecimiento	Número medio	2017	47,2	97,6	69,1

* Para el territorio de Aragón y España se refiere a no residentes en España.

Los indicadores seleccionados han sido tomados de diferentes ediciones de Eurostat regional yearbook. Los valores incluidos se han puesto al día según la base de datos de Eurostat a fecha de actualización, no teniendo que coincidir con la información del libro de referencia.

Fuente: Eurostat (Oficina Europea de Estadística) y elaboración propia a partir de datos de Eurostat.

Anexo: MUNICIPIOS

Anexo: MUNICIPIOS

Relación de las coordenadas UTM, superficie municipal, altitud del núcleo capital de los municipios de Aragón.

Municipio		Núcleo capital		Comarca		Coordenada X	Coordenada Y	Huso	Superficie (km^2)	Altitud (metros)
22001	Abiego	22001000101	Abiego	07	Somontano de Barbastro	742146,4517	4667404,7532	30	38,2	536
22002	Abizanda	22002000101	Abizanda	03	Sobrarbe	268806,6220	4680542,4964	31	44,8	638
22003	Adahuesca	22003000101	Adahuesca	07	Somontano de Barbastro	747252,4904	4670309,6854	30	52,5	616
22004	Agüero	22004000101	Agüero	06	Hoya de Huesca / Plana de Uesca	681646,6253	4691543,2053	30	94,2	695
22006	Aísa	22006000101	Aísa	01	La Jacetania	695009,6539	4727987,9613	30	81,0	1.041
22007	Albalate de Cinca	22007000101	Albalate de Cinca	08	Cinca Medio	262525,9407	4622771,7775	31	44,2	189
22008	Albalatillo	22008000101	Albalatillo	10	Los Monegros	736954,9718	4624492,9030	30	9,1	261
22009	Albelda	22009000101	Albelda	09	La Litera / La Llitera	289281,1932	4637940,5582	31	51,9	360
22011	Albero Alto	22011000101	Albero Alto	06	Hoya de Huesca / Plana de Uesca	720392,3143	4658772,9789	30	19,3	442
22012	Albero Bajo	22012000101	Albero Bajo	10	Los Monegros	716835,2695	4655846,0353	30	22,2	408
22013	Alberuela de Tubo	22013000101	Alberuela de Tubo	10	Los Monegros	731068,1648	4643335,9332	30	20,8	352
22014	Alcalá de Gurrea	22014000101	Alcalá de Gurrea	06	Hoya de Huesca / Plana de Uesca	691374,3325	4659844,2272	30	71,4	471
22015	Alcalá del Obispo	22015000101	Alcalá del Obispo	06	Hoya de Huesca / Plana de Uesca	723915,3560	4661939,9278	30	47,8	521
22016	Alcampell	22016000101	Alcampell	09	La Litera / La Llitera	287003,2007	4642513,5562	31	58,0	499
22017	Alcolea de Cinca	22017000101	Alcolea de Cinca	08	Cinca Medio	260333,9462	4622509,7961	31	83,2	186
22018	Alcubierre	22018000101	Alcubierre	10	Los Monegros	711550,9404	4631468,1699	30	115,3	460
22019	Alerre	22019000101	Alerre	06	Hoya de Huesca / Plana de Uesca	709577,5154	4670969,0624	30	8,9	504
22020	Alfántega	22020000101	Alfántega	08	Cinca Medio	263108,0719	4634699,7359	31	8,8	248
22021	Almudévar	22021000101	Almudévar	06	Hoya de Huesca / Plana de Uesca	700208,2701	4657535,2059	30	201,5	426
22022	Almunia de San Juan	22022000101	Almunia de San Juan	08	Cinca Medio	271581,1847	4646304,6768	31	35,7	348
22023	Almuniente	22023000101	Almuniente	10	Los Monegros	714656,1451	4647462,1001	30	37,6	344
22024	Alquézar	22024000101	Alquézar	07	Somontano de Barbastro	254498,5010	4673189,7054	31	32,4	657
22025	Altorricón	22025000101	Altorricón	09	La Litera / La Llitera	285193,1129	4631198,4842	31	32,4	263
22027	Angüés	22027000101	Angüés	06	Hoya de Huesca / Plana de Uesca	735340,4202	4666059,8145	30	56,5	544
22028	Ansó	22028000101	Ansó	01	La Jacetania	677669,9739	4735856,9242	30	201,5	858
22029	Antillón	22029000101	Antillón	06	Hoya de Huesca / Plana de Uesca	734680,3373	4657733,8490	30	22,4	514
22032	Aragüés del Puerto	22032000101	Aragüés del Puerto	01	La Jacetania	690760,7331	4730850,9357	30	64,4	971
22035	Arén	22035000101	Arén	04	La Ribagorza	312014,1846	4681046,2902	31	119,3	724
22036	Argavieso	22036000101	Argavieso	06	Hoya de Huesca / Plana de Uesca	725165,3286	4659309,9280	30	9,7	481
22037	Arguis	22037000101	Arguis	06	Hoya de Huesca / Plana de Uesca	711058,5964	4687877,9911	30	62,8	1.038
22039	Ayerbe	22039000101	Ayerbe	06	Hoya de Huesca / Plana de Uesca	690546,5726	4683216,1898	30	63,9	583
22040	Azanuy-Alins	22040000201	Azanuy	09	La Litera / La Llitera	277244,2108	4650357,6570	31	51,2	449
22041	Azara	22041000101	Azara	07	Somontano de Barbastro	745619,4092	4661713,7391	30	14,5	432
22042	Azlor	22042000101	Azlor	07	Somontano de Barbastro	744448,4333	4664548,7438	30	15,9	491
22043	Baells	22043000101	Baells	09	La Litera / La Llitera	289473,2126	4647726,5424	31	39,8	612
22044	Bailo	22044000401	Bailo	01	La Jacetania	679810,7437	4708741,1237	30	164,4	708

Municipio		Núcleo capital		Comarca		Coordenada X	Coordenada Y	Huso	Superficie (km^2)	Altitud (metros)
22045	Baldellou	22045000101	Baldellou	09	La Litera / La Llitera	296536,1963	4643609,5148	31	30,4	459
22046	Ballobar	22046000101	Ballobar	11	Bajo Cinca / Baix Cinca	265982,8676	4611620,8099	31	127,7	162
22047	Banastás	22047000101	Banastás	06	Hoya de Huesca / Plana de Uesca	710525,5331	4672950,0447	30	4,7	532
22048	Barbastro	22048000101	Barbastro	07	Somontano de Barbastro	261815,3547	4657849,6928	31	107,6	343
22049	Barbués	22049000101	Barbués	10	Los Monegros	713776,1878	4650761,0969	30	19,6	360
22050	Barbuñales	22050000101	Barbuñales	07	Somontano de Barbastro	741102,3474	4656732,7930	30	18,7	469
22051	Bárcabo	22051000201	Bárcabo	03	Sobrarbe	258099,6009	4680841,6338	31	87,9	715
22052	Belver de Cinca	22052000101	Belver de Cinca	11	Bajo Cinca / Baix Cinca	265175,9089	4619134,7702	31	82,6	196
22053	Benabarre	22053000301	Benabarre	04	La Ribagorza	291798,2227	4664724,4843	31	157,1	774
22054	Benasque	22054000201	Benasque	04	La Ribagorza	296874,3370	4719920,2342	31	233,2	1.140
22055	Berbegal	22055000101	Berbegal	07	Somontano de Barbastro	748382,2829	4649796,7256	30	49,0	519
22057	Bielsa	22057000101	Bielsa	03	Sobrarbe	271963,9391	4724010,6063	31	202,4	1.024
22058	Bierge	22058000201	Bierge	07	Somontano de Barbastro	740973,4847	4671903,7407	30	145,0	595
22059	Biescas	22059000401	Biescas	02	Alto Gállego	719391,6249	4723094,0001	30	189,1	860
22060	Binaced	22060000101	Binaced	08	Cinca Medio	267560,0506	4634323,7003	31	78,5	277
22061	Binéfar	22061000101	Binéfar	09	La Litera / La Llitera	275325,0836	4636996,6289	31	25,1	283
22062	Bisaurri	22062000201	Bisaurri	04	La Ribagorza	295187,3866	4707888,2383	31	63,2	1.111
22063	Biscarrués	22063000101	Biscarrués	06	Hoya de Huesca / Plana de Uesca	685509,5215	4677591,2179	30	30,2	472
22064	Blecua y Torres	22064000101	Blecua	06	Hoya de Huesca / Plana de Uesca	732765,3541	4659920,8579	30	36,2	467
22066	Boltaña	22066000201	Boltaña	03	Sobrarbe	258802,8899	4703465,6873	31	139,5	643
22067	Bonansa	22067000101	Bonansa	04	La Ribagorza	308149,0911	4699868,2178	31	37,3	1.259
22068	Borau	22068000101	Borau	01	La Jacetania	697714,6091	4725760,9812	30	41,7	1.002
22069	Broto	22069000301	Broto	03	Sobrarbe	736146,8384	4720876,9029	30	128,0	903
22072	Caldearenas	22072000301	Caldearenas	02	Alto Gállego	705680,5954	4697052,0324	30	192,3	642
22074	Campo	22074000201	Campo	04	La Ribagorza	285815,6123	4698578,2967	31	22,9	691
22075	Camporrells	22075000101	Camporrells	09	La Litera / La Llitera	294588,2028	4648149,4902	31	26,7	620
22076	Canal de Berdún	22076000101	Berdún	01	La Jacetania	675687,8640	4718996,0832	30	133,3	692
22077	Candasnos	22077000101	Candasnos	11	Bajo Cinca / Baix Cinca	254950,8045	4598800,9892	31	122,4	283
22078	Canfranc	22078000201	Canfranc-Estación	01	La Jacetania	702665,6019	4732303,9641	30	71,6	1.037
22079	Capdesaso	22079000101	Capdesaso	10	Los Monegros	733711,0943	4636314,9257	30	17,7	312
22080	Capella	22080000101	Capella	04	La Ribagorza	285019,3722	4674925,4526	31	60,7	523
22081	Casbas de Huesca	22081000101	Casbas de Huesca	06	Hoya de Huesca / Plana de Uesca	736337,4650	4671035,7870	30	132,7	559
22082	Castejón del Puente	22082000102	Castejón del Puente	07	Somontano de Barbastro	264782,2490	4649521,6965	31	25,4	370
22083	Castejón de Monegros	22083000101	Castejón de Monegros	10	Los Monegros	729969,8380	4610954,9325	30	165,3	467
22084	Castejón de Sos	22084000101	Castejón de Sos	04	La Ribagorza	294074,4196	4709786,2470	31	31,6	923
22085	Castelflorite	22085000101	Castelflorite	10	Los Monegros	747445,0465	4632224,8249	30	34,8	312
22086	Castiello de Jaca	22086000201	Castiello de Jaca	01	La Jacetania	700884,5835	4722822,9989	30	17,3	914
22087	Castigaleu	22087000101	Castigaleu	04	La Ribagorza	300129,2040	4675287,3415	31	26,5	839
22088	Castillazuelo	22088000101	Castillazuelo	07	Somontano de Barbastro	257138,4044	4661541,7200	31	15,3	367
22089	Castillonroy	22089000101	Castillonroy	09	La Litera / La Llitera	293731,2001	4639946,5622	31	37,6	457
22090	Colungo	22090000201	Colungo	07	Somontano de Barbastro	257446,5115	4673102,6720	31	40,6	606

Municipio		Núcleo capital		Comarca		Coordenada X	Coordenada Y	Huso	Superficie (km^2)	Altitud (metros)
22094	Chalamera	22094000101	Chalamera	11	Bajo Cinca / Baix Cinca	263715,8917	4616558,7950	31	11,5	195
22095	Chía	22095000101	Chía	04	La Ribagorza	291731,4885	4710835,2675	31	26,1	1.223
22096	Chimillas	22096000101	Chimillas	06	Hoya de Huesca / Plana de Uesca	710557,5209	4671860,0472	30	10,0	520
22099	Esplús	22099000101	Esplús	09	La Litera / La Llitera	273581,0062	4630982,6457	31	73,0	277
22102	Estada	22102000101	Estada	07	Somontano de Barbastro	271134,3455	4661504,6409	31	15,9	397
22103	Estadilla	22103000101	Estadilla	07	Somontano de Barbastro	271922,3217	4659844,6505	31	50,4	454
22105	Estopiñán del Castillo	22105000201	Estopiñán	04	La Ribagorza	296485,1925	4652248,4636	31	88,7	718
22106	Fago	22106000101	Fago	01	La Jacetania	674786,9989	4733521,9664	30	50,4	897
22107	Fanlo	22107000301	Fanlo	03	Sobrarbe	744580,9982	4719275,8087	30	187,1	1.336
22109	Fiscal	22109000401	Fiscal	03	Sobrarbe	736631,7805	4708846,8547	30	170,1	766
22110	Fonz	22110000201	Fonz	08	Cinca Medio	272910,2639	4654676,6666	31	51,9	480
22111	Foradada del Toscar	22111000401	Foradada del Toscar	04	La Ribagorza	281989,7061	4698689,3189	31	106,2	978
22112	Fraga	22112000101	Fraga	11	Bajo Cinca / Baix Cinca	278803,9684	4600123,7144	31	437,6	125
22113	Fueva (La)	22113002101	Tierrantona	03	Sobrarbe	275423,7959	4694500,3681	31	218,8	636
22114	Gistaín	22114000101	Gistaín	03	Sobrarbe	281229,7759	4718816,4206	31	75,9	1.413
22115	Grado (El)	22115000401	Grado (El)	07	Somontano de Barbastro	270596,4583	4670325,5685	31	63,8	472
22116	Grañén	22116000401	Grañén	10	Los Monegros	718041,1482	4646649,0630	30	124,0	337
22117	Graus	22117000801	Graus	04	La Ribagorza	279882,4227	4674040,4793	31	299,8	542
22119	Gurrea de Gállego	22119000301	Gurrea de Gállego	06	Hoya de Huesca / Plana de Uesca	685338,2157	4653603,3383	30	192,0	341
22122	Hoz de Jaca	22122000101	Hoz de Jaca	02	Alto Gállego	720594,6444	4729932,9835	30	12,5	1.266
22124	Huerto	22124000101	Huerto	10	Los Monegros	734966,2105	4646118,8854	30	86,7	368
22125	Huesca	22125000801	Huesca	06	Hoya de Huesca / Plana de Uesca	714162,4563	4668641,0113	30	161,0	483
22126	Ibieca	22126000101	Ibieca	06	Hoya de Huesca / Plana de Uesca	730703,4581	4671456,8332	30	14,9	639
22127	Igriés	22127000101	Igriés	06	Hoya de Huesca / Plana de Uesca	711953,5624	4676670,0157	30	19,2	596
22128	Ilche	22128000201	Ilche	07	Somontano de Barbastro	256014,2852	4649202,7373	31	63,7	322
22129	Isábena	22129000401	Puebla de Roda (La)	04	La Ribagorza	296250,3019	4685116,3127	31	118,5	907
22130	Jaca	22130002101	Jaca	01	La Jacetania	701121,5840	4716058,0212	30	406,3	818
22131	Jasa	22131000101	Jasa	01	La Jacetania	691239,7188	4729479,9440	30	8,9	936
22133	Labuerda	22133000101	Labuerda	03	Sobrarbe	264364,9263	4703728,5849	31	17,8	572
22135	Laluenga	22135000101	Laluenga	07	Somontano de Barbastro	744566,3320	4654438,7611	30	36,5	481
22136	Lalueza	22136000101	Lalueza	10	Los Monegros	727856,0696	4635887,9848	30	88,2	287
22137	Lanaja	22137000201	Lanaja	10	Los Monegros	722002,9595	4627928,0550	30	183,7	369
22139	Laperdiguera	22139000101	Laperdiguera	07	Somontano de Barbastro	744671,3159	4652972,7629	30	11,3	460
22141	Lascellas-Ponzano	22141000201	Ponzano	07	Somontano de Barbastro	741927,3958	4661291,7749	30	27,3	529
22142	Lascuarre	22142000101	Lascuarre	04	La Ribagorza	294907,2541	4674727,3837	31	31,9	648
22143	Laspaúles	22143000701	Laspaúles	04	La Ribagorza	302591,1866	4704873,2033	31	81,7	1.432
22144	Laspuña	22144000301	Laspuña	03	Sobrarbe	266149,9686	4709549,5931	31	45,3	708
22149	Loarre	22149000201	Loarre	06	Hoya de Huesca / Plana de Uesca	695624,6024	4687357,1545	30	74,4	779
22150	Loporzano	22150000901	Loporzano	06	Hoya de Huesca / Plana de Uesca	721073,4609	4671185,9212	30	169,3	583
22151	Loscorrales	22151000101	Loscorrales	06	Hoya de Huesca / Plana de Uesca	694348,5780	4680719,1688	30	40,2	615
22155	Monesma y Cajigar	22155000101	Cajigar	04	La Ribagorza	303287,1896	4677332,3173	31	62,6	1.063

Municipio		Núcleo capital		Comarca		Coordenada X	Coordenada Y	Huso	Superficie (km^2)	Altitud (metros)
22156	Monflorite-Lascasas	22156000301	Monflorite	06	Hoya de Huesca / Plana de Uesca	718599,3762	4663621,9743	30	29,2	435
22157	Montanuy	22157001201	Montanuy	04	La Ribagorza	310479,0140	4704067,1772	31	174,2	1.213
22158	Monzón	22158000301	Monzón	08	Cinca Medio	267331,1670	4643624,6939	31	155,0	278
22160	Naval	22160000101	Naval	07	Somontano de Barbastro	264741,5490	4675095,5791	31	47,3	625
22162	Novales	22162000101	Novales	06	Hoya de Huesca / Plana de Uesca	724652,2988	4656889,9439	30	20,1	455
22163	Nueno	22163000401	Nueno	06	Hoya de Huesca / Plana de Uesca	711140,5949	4682485,0076	30	147,2	727
22164	Olvena	22164000101	Olvena	07	Somontano de Barbastro	273483,3715	4665319,6085	31	15,9	528
22165	Ontiñena	22165000101	Ontiñena	11	Bajo Cinca / Baix Cinca	257701,9142	4617918,8304	31	137,0	212
22167	Osso de Cinca	22167000201	Osso de Cinca	11	Bajo Cinca / Baix Cinca	266161,8918	4616422,7732	31	27,7	165
22168	Palo	22168000101	Palo	03	Sobrarbe	272779,7457	4689344,4062	31	14,4	727
22170	Panticosa	22170000201	Panticosa	02	Alto Gállego	722393,6717	4733758,9721	30	95,9	1.186
22172	Peñalba	22172000101	Peñalba	10	Los Monegros	747107,7823	4598549,9031	30	156,7	254
22173	Peñas de Riglos (Las)	22173000501	Riglos	06	Hoya de Huesca / Plana de Uesca	687301,6019	4691082,1927	30	217,9	739
22174	Peralta de Alcofea	22174000201	Peralta de Alcofea	07	Somontano de Barbastro	743217,2359	4646392,7986	30	116,1	399
22175	Peralta de Calasanz	22175000401	Peralta de la Sal	09	La Litera / La Llitera	282698,2301	4655332,6221	31	114,9	738
22176	Peraltilla	22176000101	Peraltilla	07	Somontano de Barbastro	746832,3983	4660302,7300	30	16,2	428
22177	Perarrúa	22177000201	Perarrúa	04	La Ribagorza	281538,5297	4682895,3727	31	30,1	516
22178	Pertusa	22178000101	Pertusa	06	Hoya de Huesca / Plana de Uesca	737898,3091	4653992,8313	30	29,4	377
22181	Piracés	22181000101	Piracés	06	Hoya de Huesca / Plana de Uesca	722253,2547	4653785,9836	30	25,2	451
22182	Plan	22182000201	Plan	03	Sobrarbe	281422,7714	4717821,4111	31	93,4	1.126
22184	Poleñino	22184000101	Poleñino	10	Los Monegros	723276,0823	4638916,0277	30	33,0	294
22186	Pozán de Vero	22186000101	Pozán de Vero	07	Somontano de Barbastro	254535,4203	4663117,7427	31	14,8	423
22187	Puebla de Castro (La)	22187000101	Puebla de Castro (La)	04	La Ribagorza	275841,4027	4669437,5559	31	29,4	646
22188	Puente de Montañana	22188000201	Puente de Montañana	04	La Ribagorza	309393,1240	4669044,2908	31	48,6	537
22189	Puértolas	22189000501	Puértolas	03	Sobrarbe	264557,9912	4714600,6631	31	99,9	1.173
22190	Pueyo de Araguás (El)	22190000701	Pueyo de Araguás (El)	03	Sobrarbe	266561,9219	4702673,5369	31	61,8	699
22193	Pueyo de Santa Cruz	22193000101	Pueyo de Santa Cruz	08	Cinca Medio	264020,1095	4637927,7212	31	9,3	254
22195	Quicena	22195000101	Quicena	06	Hoya de Huesca / Plana de Uesca	718075,4518	4669599,9586	30	9,7	474
22197	Robres	22197000101	Robres	10	Los Monegros	710739,0111	4638039,1734	30	64,2	399
22199	Sabiñánigo	22199004001	Sabiñánigo	02	Alto Gállego	716529,5872	4710737,9774	30	586,8	797
22200	Sahún	22200000302	Sahún	04	La Ribagorza	292043,4826	4717001,2803	31	73,4	1.128
22201	Salas Altas	22201000101	Salas Altas	07	Somontano de Barbastro	258082,4548	4666946,6954	31	20,7	613
22202	Salas Bajas	22202000101	Salas Bajas	07	Somontano de Barbastro	258876,4359	4664988,6940	31	12,9	462
22203	Salillas	22203000101	Salillas	06	Hoya de Huesca / Plana de Uesca	729844,2679	4652778,9115	30	28,3	425
22204	Sallent de Gállego	22204000301	Sallent de Gállego	02	Alto Gállego	718305,6491	4739030,9588	30	162,1	1.304
22205	San Esteban de Litera	22205000101	San Esteban de Litera	09	La Litera / La Llitera	278203,1507	4642561,6248	31	71,9	460
22206	Sangarrén	22206000101	Sangarrén	10	Los Monegros	712668,2465	4654896,0916	30	32,2	378
22207	San Juan de Plan	22207000101	San Juan de Plan	03	Sobrarbe	282105,7549	4718407,4060	31	55,5	1.118
22208	Santa Cilia	22208000101	Santa Cilia	01	La Jacetania	687716,7054	4714639,0418	30	28,1	643
22209	Santa Cruz de la Serós	22209000201	Santa Cruz de la Serós	01	La Jacetania	691043,6557	4710430,0652	30	27,0	788
22212	Santaliestra y San Quílez	22212000101	Santaliestra y San Quílez	04	La Ribagorza	282927,5632	4687047,3413	31	23,3	564

Municipio		Núcleo capital		Comarca		Coordenada X	Coordenada Y	Huso	Superficie (km^2)	Altitud (metros)
22213	Sariñena	22213000602	Sariñena	10	Los Monegros	736176,0330	4630444,9122	30	275,6	282
22214	Secastilla	22214000101	Secastilla	04	La Ribagorza	274212,4770	4673531,5100	31	47,4	611
22215	Seira	22215000301	Seira	04	La Ribagorza	289030,5582	4705976,2809	31	69,4	819
22217	Sena	22217000101	Sena	10	Los Monegros	745967,9354	4622386,8397	30	104,7	222
22218	Senés de Alcubierre	22218000101	Senés de Alcubierre	10	Los Monegros	708308,0548	4642539,1926	30	20,5	390
22220	Sesa	22220000101	Sesa	06	Hoya de Huesca / Plana de Uesca	728129,2644	4652998,9272	30	30,8	458
22221	Sesué	22221000101	Sesué	04	La Ribagorza	292504,4681	4714032,2659	31	5,3	997
22222	Siétamo	22222000401	Siétamo	06	Hoya de Huesca / Plana de Uesca	724841,4125	4667036,8987	30	49,0	558
22223	Sopeira	22223000201	Sopeira	04	La Ribagorza	314349,1661	4687333,3025	31	44,1	710
22225	Tamarite de Litera	22225000202	Tamarite de Litera	09	La Litera / La Llitera	286063,1795	4638614,5406	31	110,6	371
22226	Tardienta	22226000101	Tardienta	10	Los Monegros	703860,1443	4650417,2161	30	90,6	382
22227	Tella-Sin	22227000201	Lafortunada	03	Sobrarbe	271942,9442	4718450,5610	31	89,5	809
22228	Tierz	22228000101	Tierz	06	Hoya de Huesca / Plana de Uesca	718726,4285	4667873,9559	30	6,5	466
22229	Tolva	22229000401	Tolva	04	La Ribagorza	298696,1714	4665349,3928	31	59,0	690
22230	Torla-Ordesa	22230000301	Torla	03	Sobrarbe	736922,8653	4723536,9014	30	185,2	1.020
22232	Torralba de Aragón	22232000101	Torralba de Aragón	10	Los Monegros	706316,0836	4645554,2079	30	40,4	399
22233	Torre la Ribera	22233000101	Torre la Ribera	04	La Ribagorza	296321,3370	4694042,2694	31	32,1	1.078
22234	Torrente de Cinca	22234000101	Torrente de Cinca	11	Bajo Cinca / Baix Cinca	277456,9285	4594677,7281	31	56,8	108
22235	Torres de Alcanadre	22235000201	Torres de Alcanadre	07	Somontano de Barbastro	739382,2711	4650203,8276	30	17,6	392
22236	Torres de Barbués	22236000101	Torres de Barbués	10	Los Monegros	712810,1524	4648528,1183	30	13,9	354
22239	Tramaced	22239000101	Tramaced	06	Hoya de Huesca / Plana de Uesca	723994,2171	4650237,9802	30	15,4	419
22242	Valfarta	22242000101	Valfarta	10	Los Monegros	739090,8420	4604620,8700	30	33,2	367
22243	Valle de Bardají	22243000100	Aguascaldas	04	La Ribagorza	291489,4776	4701150,2661	31	45,5	1.002
22244	Valle de Lierp	22244000101	Egea	04	La Ribagorza	292292,4322	4694976,2772	31	32,8	1.016
22245	Velilla de Cinca	22245000101	Velilla de Cinca	11	Bajo Cinca / Baix Cinca	271734,8930	4607518,7764	31	16,5	129
22246	Beranuy	22246000201	Beranuy	04	La Ribagorza	301986,2243	4693321,2605	31	63,8	999
22247	Viacamp y Litera	22247000301	Litera	04	La Ribagorza	302811,1462	4666814,3450	31	107,7	948
22248	Vicién	22248000101	Vicién	06	Hoya de Huesca / Plana de Uesca	711722,3156	4659215,0819	30	13,8	395
22249	Villanova	22249000101	Villanova	04	La Ribagorza	291650,4930	4713729,2738	31	7,0	984
22250	Villanúa	22250000101	Villanúa	01	La Jacetania	702322,5851	4728096,9817	30	58,2	950
22251	Villanueva de Sigena	22251000101	Villanueva de Sigena	10	Los Monegros	748873,9254	4622559,8208	30	146,4	231
22252	Yebra de Basa	22252000501	Yebra de Basa	02	Alto Gállego	723311,6064	4707331,9180	30	90,9	877
22253	Yésero	22253000101	Yésero	02	Alto Gállego	725460,6758	4722169,9744	30	30,2	1.125
22254	Zaidín	22254000101	Zaidín	11	Bajo Cinca / Baix Cinca	271949,9050	4609465,7527	31	92,6	156
22901	Valle de Hecho	22901000201	Hecho	01	La Jacetania	684149,8591	4734278,9147	30	234,4	828
22902	Puente la Reina de Jaca	22902000201	Puente la Reina de Jaca	01	La Jacetania	681619,0000	4714186,0000	30	48,1	691
22903	San Miguel del Cinca	22903000201	Pomar de Cinca	08	Cinca Medio	261745,1106	4637240,7395	31	106,5	236
22904	Sotonera (La)	22904000201	Bolea	06	Hoya de Huesca / Plana de Uesca	701885,6201	4681621,1152	30	165,5	672
22905	Lupiñén-Ortilla	22905000201	Lupiñén	06	Hoya de Huesca / Plana de Uesca	699810,5370	4672110,1463	30	110,1	470
22906	Santa María de Dulcis	22906000201	Huerta de Vero	07	Somontano de Barbastro	253344,4499	4666915,7497	31	27,2	436
22907	Aínsa-Sobrarbe	22907000101	Aínsa	03	Sobrarbe	264652,8925	4700053,5585	31	284,8	586

Municipio		Núcleo capital		Comarca		Coordenada X	Coordenada Y	Huso	Superficie (km^2)	Altitud (metros)
22908	Hoz y Costeán	22908000301	Hoz de Barbastro	07	Somontano de Barbastro	263407,4734	4669080,6317	31	57,5	719
22909	Vencillón	22909000101	Vencillón	09	La Litera / La Llitera	275865,9184	4620612,6799	31	10,4	195
44001	Ababuj	44001000101	Ababuj	29	Comunidad de Teruel	685626,8384	4490942,8211	30	54,3	1.372
44002	Abejuela	44002000101	Abejuela	32	Gúdar-Javalambre	680059,3332	4419884,1920	30	86,7	1.168
44003	Aguatón	44003000101	Aguatón	29	Comunidad de Teruel	649281,8929	4503766,9719	30	21,6	1.224
44004	Aguaviva	44004000101	Aguaviva	28	Bajo Aragón	736364,0353	4522830,3669	30	42,2	549
44005	Aguilar del Alfambra	44005000101	Aguilar del Alfambra	29	Comunidad de Teruel	686462,8725	4495605,8107	30	39,0	1.304
44006	Alacón	44006000101	Alacón	27	Andorra-Sierra de Arcos	693669,2940	4543901,7165	30	47,5	698
44007	Alba	44007000101	Alba	29	Comunidad de Teruel	639963,8558	4497648,9979	30	69,5	975
44008	Albalate del Arzobispo	44008000101	Albalate del Arzobispo	23	Bajo Martín	708961,3368	4555158,4746	30	205,7	343
44009	Albarracín	44009000101	Albarracín	31	Sierra de Albarracín	631988,7689	4474058,0749	30	452,7	1.170
44010	Albentosa	44010000101	Albentosa	32	Gúdar-Javalambre	690090,3637	4441545,9401	30	68,0	960
44011	Alcaine	44011000101	Alcaine	26	Cuencas Mineras	693104,2286	4536156,7556	30	57,4	658
44012	Alcalá de la Selva	44012000101	Alcalá de la Selva	32	Gúdar-Javalambre	693535,6777	4471504,8162	30	105,0	1.403
44013	Alcañiz	44013000101	Alcañiz	28	Bajo Aragón	740959,2897	4548408,1176	30	472,1	335
44014	Alcorisa	44014000101	Alcorisa	28	Bajo Aragón	720656,1178	4530001,5453	30	121,2	632
44016	Alfambra	44016000101	Alfambra	29	Comunidad de Teruel	666514,8238	4490223,9502	30	122,4	1.049
44017	Aliaga	44017000201	Aliaga	26	Cuencas Mineras	694229,9563	4505125,7450	30	193,1	1.105
44018	Almohaja	44018000101	Almohaja	29	Comunidad de Teruel	632175,8360	4496094,0381	30	25,6	1.201
44019	Alobras	44019000101	Alobras	29	Comunidad de Teruel	637249,8007	4448805,1767	30	30,7	1.109
44020	Alpeñés	44020000101	Alpeñés	29	Comunidad de Teruel	663184,0034	4518211,9167	30	28,6	1.225
44021	Allepuz	44021000101	Allepuz	30	Maestrazgo	692538,7954	4484882,7638	30	67,3	1.425
44022	Alloza	44022000101	Alloza	27	Andorra-Sierra de Arcos	707829,2394	4538292,6395	30	81,6	670
44023	Allueva	44023000101	Allueva	25	Jiloca	664668,1500	4539007,8760	30	18,7	1.200
44024	Anadón	44024000101	Anadón	26	Cuencas Mineras	669644,1631	4538696,8516	30	24,6	1.113
44025	Andorra	44025000101	Andorra	27	Andorra-Sierra de Arcos	715078,2176	4539139,5656	30	141,4	716
44026	Arcos de las Salinas	44026000101	Arcos de las Salinas	32	Gúdar-Javalambre	667018,5473	4428614,1498	30	113,0	1.075
44027	Arens de Lledó	44027000101	Arens de Lledó	33	Matarraña / Matarranya	270468,5293	4541589,7602	31	34,3	384
44028	Argente	44028000101	Argente	29	Comunidad de Teruel	655218,9138	4505846,9582	30	62,6	1.252
44029	Ariño	44029000101	Ariño	27	Andorra-Sierra de Arcos	702420,2938	4544882,6435	30	81,9	522
44031	Azaila	44031000101	Azaila	23	Bajo Martín	709888,3966	4574191,2671	30	81,4	281
44032	Bádenas	44032000101	Bádenas	25	Jiloca	657739,2340	4550661,9038	30	31,3	999
44033	Báguena	44033000101	Báguena	25	Jiloca	638132,2130	4544486,0451	30	25,2	798
44034	Bañón	44034000101	Bañón	25	Jiloca	652496,0324	4522524,9847	30	54,3	1.135
44035	Barrachina	44035000101	Barrachina	25	Jiloca	656639,0702	4529048,9478	30	24,9	1.047
44036	Bea	44036000101	Bea	25	Jiloca	655808,1868	4544455,9301	30	23,4	1.136
44037	Beceite	44037000101	Beceite	33	Matarraña / Matarranya	262455,5253	4523919,9690	31	96,7	580
44038	Belmonte de San José	44038000101	Belmonte de San José	28	Bajo Aragón	747458,0861	4528978,2516	30	34,0	656
44039	Bello	44039000101	Bello	25	Jiloca	626405,1077	4531347,1233	30	52,5	1.004
44040	Berge	44040000101	Berge	28	Bajo Aragón	716872,1024	4526029,5983	30	42,6	718
44041	Bezas	44041000101	Bezas	31	Sierra de Albarracín	642330,7804	4465818,0425	30	26,3	1.165

Municipio		Núcleo capital		Comarca		Coordenada X	Coordenada Y	Huso	Superficie (km^2)	Altitud (metros)
44042	Blancas	44042000101	Blancas	25	Jiloca	628043,0043	4519204,1186	30	73,8	1.048
44043	Blesa	44043000101	Blesa	26	Cuencas Mineras	677764,2651	4546643,7995	30	80,4	775
44044	Bordón	44044000101	Bordón	30	Maestrazgo	726315,9790	4507482,4868	30	30,0	826
44045	Bronchales	44045000101	Bronchales	31	Sierra de Albarracín	619516,7364	4485224,1092	30	59,6	1.575
44046	Bueña	44046000101	Bueña	25	Jiloca	646371,9165	4507840,9836	30	40,7	1.212
44047	Burbáguena	44047000101	Burbáguena	25	Jiloca	639779,1987	4541927,0534	30	39,0	816
44048	Cabra de Mora	44048000101	Cabra de Mora	32	Gúdar-Javalambre	686322,6088	4465225,8814	30	34,3	1.081
44049	Calaceite	44049000101	Calaceite	33	Matarraña / Matarranya	263570,5620	4544453,8784	31	81,3	520
44050	Calamocha	44050000101	Calamocha	25	Jiloca	643072,1284	4531223,0769	30	316,6	884
44051	Calanda	44051000101	Calanda	28	Bajo Aragón	733070,1583	4535626,3495	30	112,2	452
44052	Calomarde	44052000101	Calomarde	31	Sierra de Albarracín	620871,7083	4470057,1476	30	28,2	1.314
44053	Camañas	44053000101	Camañas	29	Comunidad de Teruel	657369,8829	4500792,9561	30	78,7	1.243
44054	Camarena de la Sierra	44054000101	Camarena de la Sierra	32	Gúdar-Javalambre	666864,5853	4445988,0078	30	79,5	1.290
44055	Camarillas	44055000101	Camarillas	29	Comunidad de Teruel	690004,8940	4498024,7724	30	50,5	1.313
44056	Caminreal	44056000101	Caminreal	25	Jiloca	641159,0508	4522103,0773	30	44,4	922
44059	Cantavieja	44059000101	Cantavieja	30	Maestrazgo	719747,8253	4489591,6164	30	124,6	1.300
44060	Cañada de Benatanduz	44060000101	Cañada de Benatanduz	30	Maestrazgo	708659,8961	4495112,6260	30	34,9	1.427
44061	Cañada de Verich (La)	44061000101	Cañada de Verich (La)	28	Bajo Aragón	744491,0732	4527907,2861	30	10,9	735
44062	Cañada Vellida	44062000101	Cañada Vellida	29	Comunidad de Teruel	676176,9558	4508552,8853	30	23,3	1.322
44063	Cañizar del Olivar	44063000101	Cañizar del Olivar	26	Cuencas Mineras	698626,1099	4521068,7559	30	22,3	958
44064	Cascante del Río	44064000101	Cascante del Río	29	Comunidad de Teruel	660501,6411	4451222,0390	30	32,4	989
44065	Castejón de Tornos	44065000101	Castejón de Tornos	25	Jiloca	632230,1820	4539665,0868	30	30,9	1.082
44066	Castel de Cabra	44066000101	Castel de Cabra	26	Cuencas Mineras	694304,0783	4519384,7803	30	29,4	1.089
44067	Castelnou	44067000101	Castelnou	23	Bajo Martín	720876,5210	4567454,0395	30	37,1	201
44068	Castelserás	44068000101	Castelserás	28	Bajo Aragón	740025,2062	4540562,2226	30	31,5	379
44070	Castellar (El)	44070000101	Castellar (El)	32	Gúdar-Javalambre	685312,6622	4470601,8702	30	50,3	1.242
44071	Castellote	44071000401	Castellote	30	Maestrazgo	726086,0211	4520047,4941	30	235,2	779
44074	Cedrillas	44074000101	Cedrillas	29	Comunidad de Teruel	682049,7334	4478368,8733	30	73,6	1.350
44075	Celadas	44075000101	Celadas	29	Comunidad de Teruel	656836,7548	4482025,9756	30	100,5	1.117
44076	Cella	44076000101	Cella	29	Comunidad de Teruel	645192,7681	4479655,0057	30	124,7	1.025
44077	Cerollera (La)	44077000101	Cerollera (La)	28	Bajo Aragón	748285,0435	4525158,2805	30	33,7	844
44080	Codoñera (La)	44080000101	Codoñera (La)	28	Bajo Aragón	745301,1534	4535448,2155	30	21,0	500
44082	Corbalán	44082000201	Corbalán	29	Comunidad de Teruel	670946,7015	4474468,9377	30	82,4	1.262
44084	Cortes de Aragón	44084000101	Cortes de Aragón	26	Cuencas Mineras	682117,2074	4538165,8031	30	24,4	931
44085	Cosa	44085000201	Cosa	25	Jiloca	657220,0221	4521999,9479	30	54,8	1.185
44086	Cretas	44086000101	Cretas	33	Matarraña / Matarranya	265238,5432	4534571,7857	31	52,7	567
44087	Crivillén	44087000101	Crivillén	27	Andorra-Sierra de Arcos	704129,1813	4528691,7150	30	42,0	770
44088	Cuba (La)	44088000101	Cuba (La)	30	Maestrazgo	728625,8854	4496917,5239	30	6,5	890
44089	Cubla	44089000101	Cubla	29	Comunidad de Teruel	663452,6187	4452920,0163	30	48,6	1.089
44090	Cucalón	44090000101	Cucalón	25	Jiloca	649993,2290	4549793,9619	30	31,9	1.035
44092	Cuervo (El)	44092000101	Cuervo (El)	29	Comunidad de Teruel	642647,7957	4445896,1274	30	20,8	902

Municipio		Núcleo capital		Comarca		Coordenada X	Coordenada Y	Huso	Superficie (km^2)	Altitud (metros)
44093	Cuevas de Almudén	44093000101	Cuevas de Almudén	26	Cuencas Mineras	683367,9624	4509283,8444	30	35,8	1.283
44094	Cuevas Labradas	44094000101	Cuevas Labradas	29	Comunidad de Teruel	665240,7419	4479888,9565	30	40,8	969
44096	Ejulve	44096000101	Ejulve	27	Andorra-Sierra de Arcos	706357,0765	4516635,6925	30	109,5	1.114
44097	Escorihuela	44097000101	Escorihuela	29	Comunidad de Teruel	671625,8327	4490304,9350	30	57,0	1.134
44099	Escucha	44099000101	Escucha	26	Cuencas Mineras	684781,0309	4518365,8377	30	41,6	1.073
44100	Estercuel	44100000101	Estercuel	27	Andorra-Sierra de Arcos	699604,1511	4525339,7496	30	55,6	834
44101	Ferreruela de Huerva	44101000101	Ferreruela de Huerva	25	Jiloca	648449,2153	4547310,9796	30	20,4	1.017
44102	Fonfría	44102000101	Fonfría	25	Jiloca	661073,1523	4540067,8973	30	20,6	1.246
44103	Formiche Alto	44103000101	Formiche Alto	32	Gúdar-Javalambre	678977,6227	4465877,9141	30	78,2	1.109
44105	Fórnoles	44105000101	Fórnoles	33	Matarraña / Matarranya	752424,1355	4531425,1718	30	32,6	706
44106	Fortanete	44106000101	Fortanete	30	Maestrazgo	709883,8193	4486779,6582	30	168,2	1.352
44107	Foz-Calanda	44107000101	Foz-Calanda	28	Bajo Aragón	730110,1401	4533815,3977	30	37,9	495
44108	Fresneda (La)	44108000201	Fresneda (La)	33	Matarraña / Matarranya	253656,4497	4535066,0247	31	39,5	582
44109	Frías de Albarracín	44109000201	Frías de Albarracín	31	Sierra de Albarracín	617600,6850	4466178,1955	30	50,8	1.462
44110	Fuenferrada	44110000101	Fuenferrada	26	Cuencas Mineras	667512,0582	4526178,8832	30	24,5	1.132
44111	Fuentes Calientes	44111000101	Fuentes Calientes	29	Comunidad de Teruel	670751,9472	4507416,9096	30	25,0	1.210
44112	Fuentes Claras	44112000101	Fuentes Claras	25	Jiloca	641303,0803	4524993,0884	30	36,9	912
44113	Fuentes de Rubielos	44113000101	Fuentes de Rubielos	32	Gúdar-Javalambre	702748,4697	4449261,8919	30	38,9	957
44114	Fuentespalda	44114000101	Fuentespalda	33	Matarraña / Matarranya	252434,3260	4521426,2195	31	39,0	713
44115	Galve	44115000101	Galve	29	Comunidad de Teruel	678990,9178	4502590,8742	30	61,9	1.193
44116	Gargallo	44116000101	Gargallo	27	Andorra-Sierra de Arcos	703634,1391	4523279,7282	30	30,1	949
44117	Gea de Albarracín	44117000101	Gea de Albarracín	31	Sierra de Albarracín	640162,7764	4474656,0333	30	57,5	1.033
44118	Ginebrosa (La)	44118000101	Ginebrosa (La)	28	Bajo Aragón	741551,0796	4528240,3086	30	80,1	696
44119	Griegos	44119000101	Griegos	31	Sierra de Albarracín	609358,6632	4475911,2078	30	31,8	1.601
44120	Guadalaviar	44120000101	Guadalaviar	31	Sierra de Albarracín	608859,6456	4471579,2324	30	28,1	1.521
44121	Gúdar	44121000101	Gúdar	32	Gúdar-Javalambre	693325,7499	4479270,7824	30	60,8	1.588
44122	Híjar	44122000101	Híjar	23	Bajo Martín	713821,3929	4561405,2977	30	165,4	297
44123	Hinojosa de Jarque	44123000201	Hinojosa de Jarque	26	Cuencas Mineras	687080,9506	4506801,8144	30	36,5	1.224
44124	Hoz de la Vieja (La)	44124000101	Hoz de la Vieja (La)	26	Cuencas Mineras	681586,1534	4532538,8216	30	43,7	934
44125	Huesa del Común	44125000101	Huesa del Común	26	Cuencas Mineras	674927,2121	4541919,8229	30	61,7	873
44126	Iglesuela del Cid (La)	44126000101	Iglesuela del Cid (La)	30	Maestrazgo	727262,7054	4484672,6232	30	40,3	1.224
44127	Jabaloyas	44127000201	Jabaloyas	31	Sierra de Albarracín	635470,8034	4455654,1605	30	61,7	1.404
44128	Jarque de la Val	44128000101	Jarque de la Val	26	Cuencas Mineras	685803,9566	4508060,8266	30	29,2	1.263
44129	Jatiel	44129000101	Jatiel	23	Bajo Martín	719526,4939	4566397,0855	30	10,8	209
44130	Jorcas	44130000101	Jorcas	29	Comunidad de Teruel	690261,8370	4490411,7724	30	26,2	1.343
44131	Josa	44131000101	Josa	26	Cuencas Mineras	687903,2122	4536237,7828	30	28,2	770
44132	Lagueruela	44132000101	Lagueruela	25	Jiloca	651946,1951	4545018,9601	30	26,3	1.065
44133	Lanzuela	44133000101	Lanzuela	25	Jiloca	650623,2380	4551261,9540	30	14,2	1.011
44135	Libros	44135000101	Libros	29	Comunidad de Teruel	650356,7507	4447182,0785	30	37,9	771
44136	Lidón	44136000101	Lidón	29	Comunidad de Teruel	659429,9411	4509020,9435	30	40,4	1.210
44137	Linares de Mora	44137000201	Linares de Mora	32	Gúdar-Javalambre	706017,6352	4466247,7919	30	116,3	1.302

Municipio		Núcleo capital		Comarca		Coordenada X	Coordenada Y	Huso	Superficie (km^2)	Altitud (metros)
44138	Loscos	44138000201	Loscos	25	Jiloca	664238,2398	4549611,8608	30	71,8	979
44141	Lledó	44141000101	Lledó	33	Matarraña / Matarranya	270837,5458	4537326,6844	31	15,6	461
44142	Maicas	44142000101	Maicas	26	Cuencas Mineras	677576,1804	4537178,8239	30	24,7	954
44143	Manzanera	44143000401	Manzanera	32	Gúdar-Javalambre	685066,3355	4436315,9435	30	168,7	993
44144	Martín del Río	44144000101	Martín del Río	26	Cuencas Mineras	677425,0628	4523606,8571	30	54,9	913
44145	Mas de las Matas	44145000101	Mas de las Matas	28	Bajo Aragón	732580,0477	4523964,4035	30	30,0	498
44146	Mata de los Olmos (La)	44146000101	Mata de los Olmos (La)	28	Bajo Aragón	708921,1526	4526806,6766	30	23,7	905
44147	Mazaleón	44147000101	Mazaleón	33	Matarraña / Matarranya	256624,5734	4548321,9645	31	86,2	345
44148	Mezquita de Jarque	44148000101	Mezquita de Jarque	26	Cuencas Mineras	680055,9653	4510010,8643	30	31,1	1.256
44149	Mirambel	44149000101	Mirambel	30	Maestrazgo	724911,8946	4496289,5423	30	45,5	912
44150	Miravete de la Sierra	44150000101	Miravete de la Sierra	30	Maestrazgo	695161,8722	4494320,7141	30	36,5	1.219
44151	Molinos	44151000101	Molinos	30	Maestrazgo	715083,0814	4521916,6202	30	79,6	855
44152	Monforte de Moyuela	44152000101	Monforte de Moyuela	25	Jiloca	666829,2227	4546678,8501	30	47,7	1.006
44153	Monreal del Campo	44153000101	Monreal del Campo	25	Jiloca	638868,9925	4516760,0571	30	89,0	943
44154	Monroyo	44154000101	Monroyo	33	Matarraña / Matarranya	750447,9751	4519419,3307	30	79,2	857
44155	Montalbán	44155000101	Montalbán	26	Cuencas Mineras	685632,0704	4522462,8300	30	82,0	850
44156	Monteagudo del Castillo	44156000101	Monteagudo del Castillo	29	Comunidad de Teruel	685037,7559	4480801,8450	30	44,4	1.449
44157	Monterde de Albarracín	44157000101	Monterde de Albarracín	31	Sierra de Albarracín	627775,7704	4484065,0660	30	45,2	1.281
44158	Mora de Rubielos	44158000101	Mora de Rubielos	32	Gúdar-Javalambre	691057,5339	4458191,8798	30	166,2	1.038
44159	Moscardón	44159000101	Moscardón	31	Sierra de Albarracín	624276,7346	4465848,1530	30	26,9	1.416
44160	Mosqueruela	44160000101	Mosqueruela	32	Gúdar-Javalambre	716605,6642	4470999,7613	30	265,0	1.474
44161	Muniesa	44161000101	Muniesa	26	Cuencas Mineras	683907,2727	4544811,7739	30	129,8	781
44163	Noguera de Albarracín	44163000101	Noguera	31	Sierra de Albarracín	618932,7124	4479819,1161	30	47,4	1.384
44164	Nogueras	44164000101	Nogueras	25	Jiloca	662255,2862	4555554,8667	30	18,8	860
44165	Nogueruelas	44165000101	Nogueruelas	32	Gúdar-Javalambre	701019,5346	4456712,8417	30	99,5	1.141
44167	Obón	44167000101	Obón	26	Cuencas Mineras	691767,1754	4530791,7811	30	68,4	680
44168	Odón	44168000101	Odón	25	Jiloca	620631,0514	4526910,1411	30	74,2	1.089
44169	Ojos Negros	44169000101	Ojos Negros	25	Jiloca	626649,9231	4510803,1012	30	90,9	1.160
44171	Olba	44171000901	Olba	32	Gúdar-Javalambre	702287,4316	4445130,9336	30	21,0	653
44172	Oliete	44172000101	Oliete	27	Andorra-Sierra de Arcos	695585,2753	4541140,7180	30	85,5	543
44173	Olmos (Los)	44173000101	Olmos (Los)	28	Bajo Aragón	711839,1476	4528138,6465	30	44,0	871
44174	Orihuela del Tremedal	44174000101	Orihuela del Tremedal	31	Sierra de Albarracín	614315,7419	4489730,1530	30	71,5	1.455
44175	Orrios	44175000101	Orrios	29	Comunidad de Teruel	670290,8630	4494790,9339	30	44,2	1.049
44176	Palomar de Arroyos	44176000101	Palomar de Arroyos	26	Cuencas Mineras	689835,0340	4516775,8087	30	33,6	1.207
44177	Pancrudo	44177000301	Pancrudo	29	Comunidad de Teruel	666382,9872	4514178,9112	30	100,1	1.233
44178	Parras de Castellote (Las)	44178000201	Parras de Castellote (Las)	28	Bajo Aragón	732649,0054	4517438,4074	30	42,1	698
44179	Peñarroya de Tastavins	44179000101	Peñarroya de Tastavins	33	Matarraña / Matarranya	250070,2313	4515810,3249	31	83,3	742
44180	Peracense	44180000101	Peracense	25	Jiloca	629432,8506	4500083,0585	30	28,7	1.217
44181	Peralejos	44181000101	Peralejos	29	Comunidad de Teruel	666699,7693	4483250,9516	30	36,1	999
44182	Perales del Alfambra	44182000201	Perales del Alfambra	29	Comunidad de Teruel	668866,8961	4499932,9302	30	104,2	1.162
44183	Pitarque	44183000101	Pitarque	30	Maestrazgo	703454,9538	4502418,6592	30	54,3	994

Municipio		Núcleo capital		Comarca		Coordenada X	Coordenada Y	Huso	Superficie (km^2)	Altitud (metros)
44184	Plou	44184000101	Plou	26	Cuencas Mineras	680391,2178	4540057,8051	30	17,2	917
44185	Pobo (El)	44185000101	Pobo (El)	29	Comunidad de Teruel	681205,8016	4486360,8686	30	63,6	1.400
44187	Portellada (La)	44187000101	Portellada (La)	33	Matarraña / Matarranya	251917,3958	4529849,1030	31	21,4	568
44189	Pozondón	44189000101	Pozondón	31	Sierra de Albarracín	629556,8066	4491224,0530	30	67,6	1.409
44190	Pozuel del Campo	44190000101	Pozuel del Campo	25	Jiloca	626138,9549	4514468,1149	30	27,9	1.127
44191	Puebla de Híjar (La)	44191000201	Puebla de Híjar (La)	23	Bajo Martín	714036,4214	4565704,2287	30	60,8	260
44192	Puebla de Valverde (La)	44192000101	Puebla de Valverde (La)	32	Gúdar-Javalambre	676195,5452	4454725,9442	30	282,8	1.116
44193	Puertomingalvo	44193000101	Puertomingalvo	32	Gúdar-Javalambre	716014,5817	4460238,8021	30	103,6	1.451
44194	Ráfales	44194000101	Ráfales	33	Matarraña / Matarranya	248783,3187	4524996,2079	31	35,6	624
44195	Rillo	44195000101	Rillo	29	Comunidad de Teruel	669310,9620	4509832,9099	30	53,3	1.268
44196	Riodeva	44196000101	Riodeva	29	Comunidad de Teruel	657793,6697	4442335,0904	30	34,3	977
44197	Ródenas	44197000101	Ródenas	31	Sierra de Albarracín	625457,8398	4499960,0861	30	44,3	1.367
44198	Royuela	44198000101	Royuela	31	Sierra de Albarracín	626266,7428	4470666,1161	30	32,5	1.221
44199	Rubiales	44199000101	Rubiales	31	Sierra de Albarracín	647079,7746	4459874,0319	30	27,4	1.164
44200	Rubielos de la Cérida	44200000101	Rubielos de la Cérida	25	Jiloca	650778,9738	4514761,9834	30	66,9	1.241
44201	Rubielos de Mora	44201000101	Rubielos de Mora	32	Gúdar-Javalambre	699925,4815	4451498,8774	30	63,7	930
44203	Salcedillo	44203000101	Salcedillo	26	Cuencas Mineras	667849,1372	4536441,8636	30	16,9	1.192
44204	Saldón	44204000101	Saldón	31	Sierra de Albarracín	633557,7826	4465021,1077	30	28,4	1.400
44205	Samper de Calanda	44205000201	Samper de Calanda	23	Bajo Martín	718868,4532	4563163,1592	30	142,8	255
44206	San Agustín	44206001401	San Agustín	32	Gúdar-Javalambre	696771,3232	4436954,9608	30	56,6	965
44207	San Martín del Río	44207000101	San Martín del Río	25	Jiloca	635522,2262	4547292,0345	30	16,6	778
44208	Santa Cruz de Nogueras	44208000101	Santa Cruz de Nogueras	25	Jiloca	660425,2593	4553238,8803	30	15,2	895
44209	Santa Eulalia	44209000101	Santa Eulalia	29	Comunidad de Teruel	642882,8317	4491839,9954	30	81,0	985
44210	Sarrión	44210000201	Sarrión	32	Gúdar-Javalambre	686116,4178	4445688,9492	30	140,4	988
44211	Segura de los Baños	44211000101	Segura de los Baños	26	Cuencas Mineras	672468,1338	4534116,8495	30	54,1	1.125
44212	Seno	44212000101	Seno	28	Bajo Aragón	724629,0307	4521330,5134	30	17,9	784
44213	Singra	44213000101	Singra	25	Jiloca	642614,8753	4501826,9874	30	36,7	1.040
44215	Terriente	44215000101	Terriente	31	Sierra de Albarracín	627181,7626	4461957,1579	30	48,0	1.442
44216	Teruel	44216000801	Teruel	29	Comunidad de Teruel	660583,6740	4467668,9859	30	440,4	915
44217	Toril y Masegoso	44217000201	Toril	31	Sierra de Albarracín	628749,7863	4456393,1777	30	30,7	1.494
44218	Tormón	44218000101	Tormón	29	Comunidad de Teruel	640123,8373	4451537,1011	30	29,3	1.054
44219	Tornos	44219000101	Tornos	25	Jiloca	631843,1565	4535743,1060	30	49,0	1.017
44220	Torralba de los Sisones	44220000101	Torralba de los Sisones	25	Jiloca	629845,0911	4527770,1287	30	44,8	1.044
44221	Torrecilla de Alcañiz	44221000101	Torrecilla de Alcañiz	28	Bajo Aragón	744793,1818	4538417,1894	30	26,8	444
44222	Torrecilla del Rebollar	44222000201	Torrecilla del Rebollar	25	Jiloca	662373,0755	4530569,9005	30	63,4	1.144
44223	Torre de Arcas	44223000101	Torre de Arcas	33	Matarraña / Matarranya	747490,9190	4515329,3686	30	34,3	745
44224	Torre de las Arcas	44224000101	Torre de las Arcas	26	Cuencas Mineras	692362,1106	4523729,7923	30	37,2	944
44225	Torre del Compte	44225000101	Torre del Compte	33	Matarraña / Matarranya	256617,4831	4535800,9664	31	19,5	498
44226	Torrelacárcel	44226000101	Torrelacárcel	29	Comunidad de Teruel	643588,8547	4497290,9864	30	35,5	980
44227	Torre los Negros	44227000101	Torre los Negros	25	Jiloca	660403,0348	4524207,9237	30	29,2	1.087
44228	Torremocha de Jiloca	44228000101	Torremocha de Jiloca	29	Comunidad de Teruel	644121,8425	4494608,9877	30	33,9	980

Municipio		Núcleo capital		Comarca		Coordenada X	Coordenada Y	Huso	Superficie (km^2)	Altitud (metros)
44229	Torres de Albarracín	44229000101	Torres de Albarracín	31	Sierra de Albarracín	624516,7356	4476188,0998	30	28,3	1.229
44230	Torrevelilla	44230000101	Torrevelilla	28	Bajo Aragón	743477,1189	4532031,2664	30	33,4	606
44231	Torrijas	44231000101	Torrijas	32	Gúdar-Javalambre	674288,4666	4432234,0431	30	57,3	1.356
44232	Torrijo del Campo	44232000101	Torrijo del Campo	25	Jiloca	640170,0375	4520759,0769	30	44,0	924
44234	Tramacastiel	44234000201	Tramacastiel	29	Comunidad de Teruel	649820,7616	4450570,0597	30	47,3	897
44235	Tramacastilla	44235000101	Tramacastilla	31	Sierra de Albarracín	620939,7146	4476538,1141	30	24,8	1.260
44236	Tronchón	44236000101	Tronchón	30	Maestrazgo	720005,9455	4499951,5528	30	57,1	1.094
44237	Urrea de Gaén	44237000101	Urrea de Gaén	23	Bajo Martín	712217,3716	4559615,3569	30	41,1	311
44238	Utrillas	44238000301	Utrillas	26	Cuencas Mineras	681910,0430	4520289,8477	30	39,8	948
44239	Valacloche	44239000101	Valacloche	29	Comunidad de Teruel	662476,6266	4450637,0295	30	15,0	983
44240	Valbona	44240000101	Valbona	32	Gúdar-Javalambre	686243,5120	4455511,9205	30	40,7	948
44241	Valdealgorfa	44241000101	Valdealgorfa	28	Bajo Aragón	749399,2250	4541974,0950	30	46,9	511
44243	Valdecuenca	44243000101	Valdecuenca	31	Sierra de Albarracín	635180,7953	4461980,1163	30	18,6	1.333
44244	Valdelinares	44244000101	Valdelinares	32	Gúdar-Javalambre	703183,7073	4473938,7581	30	55,1	1.695
44245	Valdeltormo	44245000101	Valdeltormo	33	Matarraña / Matarranya	254667,5002	4541390,9803	31	16,0	438
44246	Valderrobres	44246000101	Valderrobres	33	Matarraña / Matarranya	260330,5008	4528875,9471	31	124,0	515
44247	Valjunquera	44247000101	Valjunquera	33	Matarraña / Matarranya	249689,4298	4537763,0621	31	41,8	553
44249	Vallecillo (El)	44249000101	Vallecillo (El)	31	Sierra de Albarracín	622010,7598	4454712,2188	30	21,6	1.418
44250	Veguillas de la Sierra	44250000101	Veguillas de la Sierra	29	Comunidad de Teruel	635739,7858	4446057,2182	30	13,7	1.268
44251	Villafranca del Campo	44251000101	Villafranca del Campo	25	Jiloca	639638,8958	4506182,9998	30	66,5	959
44252	Villahermosa del Campo	44252000101	Villahermosa del Campo	25	Jiloca	647261,2467	4552382,9710	30	19,2	955
44256	Villanueva del Rebollar de la Sierra	44256000101	Villanueva del Rebollar de la Sierra	26	Cuencas Mineras	667709,0743	4528613,8777	30	19,0	1.093
44257	Villar del Cobo	44257000101	Villar del Cobo	31	Sierra de Albarracín	612521,6602	4472460,1965	30	54,1	1.422
44258	Villar del Salz	44258000101	Villar del Salz	25	Jiloca	626804,8741	4504594,0848	30	38,7	1.221
44260	Villarluengo	44260000201	Villarluengo	30	Maestrazgo	708898,9620	4502635,6258	30	157,9	1.119
44261	Villarquemado	44261000101	Villarquemado	29	Comunidad de Teruel	646802,7971	4486596,9914	30	56,4	996
44262	Villarroya de los Pinares	44262000101	Villarroya de los Pinares	30	Maestrazgo	697374,8335	4489197,7002	30	66,4	1.337
44263	Villastar	44263000101	Villastar	29	Comunidad de Teruel	656997,6781	4460494,0142	30	39,0	861
44264	Villel	44264000201	Villel	29	Comunidad de Teruel	654207,7081	4455252,0354	30	85,4	824
44265	Vinaceite	44265000101	Vinaceite	23	Bajo Martín	702994,3514	4571273,4479	30	50,1	296
44266	Visiedo	44266000101	Visiedo	29	Comunidad de Teruel	660707,9202	4505541,9434	30	55,5	1.186
44267	Vivel del Río Martín	44267000201	Vivel del Río Martín	26	Cuencas Mineras	673577,0757	4526367,8628	30	51,2	975
44268	Zoma (La)	44268000101	Zoma (La)	26	Cuencas Mineras	700937,0830	4517531,7348	30	14,5	1.149
50001	Abanto	50001000101	Abanto	20	Comunidad de Calatayud	609170,1900	4554918,0635	30	63,8	929
50002	Acered	50002000101	Acered	24	Campo de Daroca	617079,2317	4558621,0376	30	30,4	835
50003	Agón	50003000101	Agón	13	Campo de Borja	628505,9844	4634921,1382	30	18,5	322
50004	Aguarón	50004000101	Aguarón	21	Campo de Cariñena	644784,3995	4577777,9630	30	36,6	650
50005	Aguilón	50005000101	Aguilón	21	Campo de Cariñena	663636,4281	4573516,8781	30	59,5	686
50006	Ainzón	50006000101	Ainzón	13	Campo de Borja	622984,8965	4630485,1325	30	40,5	432
50007	Aladrén	50007000101	Aladrén	21	Campo de Cariñena	654497,3597	4568056,9245	30	21,1	775
50008	Alagón	50008000101	Alagón	15	Ribera Alta del Ebro	656080,8590	4625977,9313	30	24,2	235

Municipio		Núcleo capital		Comarca		Coordenada X	Coordenada Y	Huso	Superficie (km^2)	Altitud (metros)
50009	Alarba	50009000101	Alarba	20	Comunidad de Calatayud	616293,2468	4562397,0360	30	19,0	849
50010	Alberite de San Juan	50010000101	Alberite de San Juan	13	Campo de Borja	626952,9268	4630973,1444	30	11,2	378
50011	Albeta	50011000101	Albeta	13	Campo de Borja	624530,0000	4631680,0000	30	2,7	412
50012	Alborge	50012000101	Alborge	18	Ribera Baja del Ebro	721025,5820	4579314,9578	30	4,8	150
50013	Alcalá de Ebro	50013000101	Alcalá de Ebro	15	Ribera Alta del Ebro	649971,9104	4630876,9552	30	9,9	225
50014	Alcalá de Moncayo	50014000101	Alcalá de Moncayo	12	Tarazona y el Moncayo	608266,7094	4626867,1363	30	13,8	763
50015	Alconchel de Ariza	50015000101	Alconchel de Ariza	20	Comunidad de Calatayud	573519,3129	4561847,2552	30	34,9	893
50016	Aldehuela de Liestos	50016000101	Aldehuela de Liestos	24	Campo de Daroca	609079,1458	4546713,0767	30	38,0	986
50017	Alfajarín	50017000101	Alfajarín	17	Comarca Central	691479,6715	4609610,4418	30	137,6	193
50018	Alfamén	50018000101	Alfamén	21	Campo de Cariñena	646772,5099	4589071,9450	30	102,0	446
50019	Alforque	50019000101	Alforque	18	Ribera Baja del Ebro	718801,5376	4578505,0112	30	10,6	165
50020	Alhama de Aragón	50020000101	Alhama de Aragón	20	Comunidad de Calatayud	592494,3561	4572102,1459	30	31,1	659
50021	Almochuel	50021000101	Almochuel	22	Campo de Belchite	705212,3624	4572757,3888	30	32,0	276
50022	Almolda (La)	50022000101	Almolda (La)	10	Los Monegros	732700,8166	4604078,9011	30	131,3	488
50023	Almonacid de la Cuba	50023000101	Almonacid de la Cuba	22	Campo de Belchite	684856,4235	4572440,7113	30	55,2	497
50024	Almonacid de la Sierra	50024000101	Almonacid de la Sierra	16	Valdejalón	640112,4482	4584226,9704	30	54,1	598
50025	Almunia de Doña Godina (La)	50025000101	Almunia de Doña Godina (La)	16	Valdejalón	635707,5451	4592948,9897	30	56,7	366
50026	Alpartir	50026000101	Alpartir	16	Valdejalón	635241,4766	4586863,9880	30	32,5	497
50027	Ambel	50027000101	Ambel	13	Campo de Borja	614836,7972	4627985,1098	30	61,5	587
50028	Anento	50028000101	Anento	24	Campo de Daroca	640028,2287	4547836,0195	30	21,5	921
50029	Aniñón	50029000101	Aniñón	20	Comunidad de Calatayud	608283,4780	4588968,1168	30	52,5	727
50030	Añón de Moncayo	50030000101	Añón de Moncayo	12	Tarazona y el Moncayo	606289,6844	4625984,1480	30	64,2	828
50031	Aranda de Moncayo	50031000101	Aranda de Moncayo	14	Aranda	600643,5547	4603690,1816	30	91,2	908
50032	Arándiga	50032000101	Arándiga	20	Comunidad de Calatayud	625030,5739	4596589,0566	30	50,2	460
50033	Ardisa	50033000101	Ardisa	05	Cinco Villas	684979,4973	4674552,2232	30	27,3	434
50034	Ariza	50034000101	Ariza	20	Comunidad de Calatayud	579004,4212	4573898,2076	30	103,1	749
50035	Artieda	50035000101	Artieda	01	La Jacetania	665471,9505	4716909,2118	30	13,6	645
50036	Asín	50036000101	Asín	05	Cinco Villas	661054,5701	4683122,3598	30	18,5	589
50037	Atea	50037000101	Atea	24	Campo de Daroca	621262,2429	4557576,0271	30	34,7	837
50038	Ateca	50038000101	Ateca	20	Comunidad de Calatayud	600958,3502	4576195,1135	30	84,7	606
50039	Azuara	50039000101	Azuara	22	Campo de Belchite	678311,4177	4569360,7755	30	165,8	565
50040	Badules	50040000101	Badules	24	Campo de Daroca	646531,2656	4555592,9677	30	20,1	918
50041	Bagüés	50041000101	Bagüés	05	Cinco Villas	668646,8730	4712813,1934	30	30,7	828
50042	Balconchán	50042000101	Balconchán	24	Campo de Daroca	629287,2289	4549553,0355	30	19,4	884
50043	Bárboles	50043000101	Bárboles	15	Ribera Alta del Ebro	650762,8728	4619432,9314	30	15,7	258
50044	Bardallur	50044000101	Bardallur	16	Valdejalón	648821,8670	4616281,9230	30	27,3	276
50045	Belchite	50045000101	Belchite	22	Campo de Belchite	688771,4197	4574495,6601	30	273,7	448
50046	Belmonte de Gracián	50046000101	Belmonte de Gracián	20	Comunidad de Calatayud	622425,3588	4574481,0198	30	43,7	649
50047	Berdejo	50047000101	Berdejo	20	Comunidad de Calatayud	587902,5628	4601653,2477	30	19,4	981
50048	Berrueco	50048000101	Berrueco	24	Campo de Daroca	628953,1693	4538848,0942	30	19,5	1.087
50050	Bijuesca	50050000101	Bijuesca	20	Comunidad de Calatayud	590054,5431	4599324,2332	30	57,1	921

Municipio		Núcleo capital		Comarca		Coordenada X	Coordenada Y	Huso	Superficie (km^2)	Altitud (metros)
50051	Biota	50051000101	Biota	05	Cinco Villas	649451,4730	4680581,4725	30	128,8	490
50052	Bisimbre	50052000101	Bisimbre	13	Campo de Borja	629211,9875	4634961,1380	30	11,2	321
50053	Boquiñeni	50053000101	Boquiñeni	15	Ribera Alta del Ebro	645253,9490	4634508,9712	30	18,9	225
50054	Bordalba	50054000101	Bordalba	20	Comunidad de Calatayud	577047,4814	4585462,2697	30	41,6	934
50055	Borja	50055000101	Borja	13	Campo de Borja	621878,9095	4632496,1286	30	107,3	459
50056	Botorrita	50056000101	Botorrita	17	Comarca Central	664230,6040	4596967,8772	30	19,8	393
50057	Brea de Aragón	50057000101	Brea de Aragón	14	Aranda	616783,5659	4597828,1031	30	13,4	552
50058	Bubierca	50058000101	Bubierca	20	Comunidad de Calatayud	596007,3556	4574426,1340	30	29,5	645
50059	Bujaraloz	50059000101	Bujaraloz	10	Los Monegros	737658,8241	4597971,8854	30	120,9	328
50060	Bulbuente	50060000101	Bulbuente	13	Campo de Borja	616134,8312	4630494,1142	30	25,4	516
50061	Bureta	50061000101	Bureta	13	Campo de Borja	625575,9132	4630552,1397	30	11,9	411
50062	Burgo de Ebro (El)	50062000101	Burgo de Ebro (El)	17	Comarca Central	688460,6404	4604737,5223	30	24,9	182
50063	Buste (El)	50063000101	Buste (El)	12	Tarazona y el Moncayo	616003,9032	4638030,1032	30	7,6	681
50064	Cabañas de Ebro	50064000101	Cabañas de Ebro	15	Ribera Alta del Ebro	652595,8889	4628722,9454	30	8,5	221
50065	Cabolafuente	50065000101	Cabolafuente	20	Comunidad de Calatayud	580418,3344	4562721,2034	30	39,2	956
50066	Cadrete	50066000101	Cadrete	17	Comarca Central	670140,6403	4602386,8231	30	11,9	313
50067	Calatayud	50067000101	Calatayud	20	Comunidad de Calatayud	613369,3818	4578977,0656	30	154,2	536
50068	Calatorao	50068000101	Calatorao	16	Valdejalón	638077,6169	4598186,9784	30	48,1	357
50069	Calcena	50069000101	Calcena	14	Aranda	606838,6135	4612281,1567	30	64,7	823
50070	Calmarza	50070000101	Calmarza	20	Comunidad de Calatayud	591308,2501	4556834,1612	30	28,1	844
50071	Campillo de Aragón	50071000101	Campillo de Aragón	20	Comunidad de Calatayud	597018,1988	4553406,1298	30	36,9	1.050
50072	Carenas	50072000101	Carenas	20	Comunidad de Calatayud	600736,2992	4570187,1015	30	31,2	641
50073	Cariñena	50073000101	Cariñena	21	Campo de Cariñena	648662,4089	4577820,9528	30	82,5	591
50074	Caspe	50074000101	Caspe	19	Bajo Aragón-Caspe / Baix Aragó-Casp	748272,6309	4569232,0367	30	503,2	149
50075	Castejón de Alarba	50075000101	Castejón de Alarba	20	Comunidad de Calatayud	614395,2279	4559995,0440	30	17,6	920
50076	Castejón de las Armas	50076000101	Castejón de las Armas	20	Comunidad de Calatayud	599432,3365	4573879,1160	30	16,2	608
50077	Castejón de Valdejasa	50077000101	Castejón de Valdejasa	05	Cinco Villas	666072,0490	4649775,6551	30	110,1	522
50078	Castiliscar	50078000101	Castiliscar	05	Cinco Villas	642152,6082	4693034,5707	30	40,7	482
50079	Cervera de la Cañada	50079000101	Cervera de la Cañada	20	Comunidad de Calatayud	605652,4563	4587582,1246	30	29,2	693
50080	Cerveruela	50080000101	Cerveruela	24	Campo de Daroca	649572,3206	4564313,9485	30	23,5	815
50081	Cetina	50081000101	Cetina	20	Comunidad de Calatayud	586742,3835	4571852,1706	30	78,8	684
50082	Cimballa	50082000101	Cimballa	20	Comunidad de Calatayud	602871,1643	4550670,0943	30	31,9	906
50083	Cinco Olivas	50083000101	Cinco Olivas	18	Ribera Baja del Ebro	719895,5605	4579901,9872	30	2,3	162
50084	Clarés de Ribota	50084000101	Clarés de Ribota	20	Comunidad de Calatayud	596963,5256	4598214,1931	30	18,7	938
50085	Codo	50085000101	Codo	22	Campo de Belchite	692509,4173	4578322,5951	30	11,4	342
50086	Codos	50086000101	Codos	20	Comunidad de Calatayud	636109,3584	4572612,9767	30	62,7	751
50087	Contamina	50087000101	Contamina	20	Comunidad de Calatayud	590613,3734	4573255,1571	30	14,0	669
50088	Cosuenda	50088000101	Cosuenda	21	Campo de Cariñena	642237,4190	4580787,9664	30	31,7	618
50089	Cuarte de Huerva	50089000101	Cuarte de Huerva	17	Comarca Central	672541,6688	4606257,7858	30	8,9	298
50090	Cubel	50090000101	Cubel	24	Campo de Daroca	614403,1863	4550395,0637	30	58,6	1.112
50091	Cuerlas (Las)	50091000101	Cuerlas (Las)	24	Campo de Daroca	622026,1208	4535163,1136	30	32,6	1.009

Municipio		Núcleo capital		Comarca		Coordenada X	Coordenada Y	Huso	Superficie (km^2)	Altitud (metros)
50092	Chiprana	50092000101	Chiprana	19	Bajo Aragón-Caspe / Baix Aragó-Casp	740657,6724	4571861,9914	30	39,0	176
50093	Chodes	50093000101	Chodes	16	Valdejalón	626884,5508	4593927,0400	30	16,0	412
50094	Daroca	50094000101	Daroca	24	Campo de Daroca	632922,2510	4552748,0082	30	52,0	782
50095	Ejea de los Caballeros	50095000301	Ejea de los Caballeros	05	Cinco Villas	653915,2544	4665783,5188	30	609,9	349
50096	Embid de Ariza	50096000201	Embid de Ariza	20	Comunidad de Calatayud	586022,4419	4581552,2068	30	41,3	764
50098	Encinacorba	50098000101	Encinacorba	21	Campo de Cariñena	644310,3572	4571850,9669	30	36,7	766
50099	Épila	50099000101	Épila	16	Valdejalón	643183,7618	4606939,9426	30	194,3	333
50100	Erla	50100000101	Erla	05	Cinco Villas	669579,3445	4664829,4009	30	19,0	426
50101	Escatrón	50101000101	Escatrón	18	Ribera Baja del Ebro	724048,6133	4574703,9214	30	94,6	145
50102	Fabara	50102000101	Fabara	19	Bajo Aragón-Caspe / Baix Aragó-Casp	262367,7673	4562454,9696	31	101,6	244
50104	Farlete	50104000101	Farlete	10	Los Monegros	707638,7567	4617515,1996	30	104,1	417
50105	Fayón	50105000101	Fayón	19	Bajo Aragón-Caspe / Baix Aragó-Casp	276434,8363	4568982,7665	31	67,2	192
50106	Fayos (Los)	50106000101	Fayos (Los)	12	Tarazona y el Moncayo	600985,6984	4637167,1756	30	3,9	558
50107	Figueruelas	50107000101	Figueruelas	15	Ribera Alta del Ebro	651863,8850	4625582,9482	30	17,0	249
50108	Fombuena	50108000101	Fombuena	24	Campo de Daroca	651682,2721	4556385,9401	30	26,4	1.022
50109	Frago (El)	50109000101	Frago (El)	05	Cinco Villas	670585,5968	4682117,2833	30	33,8	632
50110	Frasno (El)	50110000201	Frasno (El)	20	Comunidad de Calatayud	625818,4711	4585803,0277	30	48,6	688
50111	Fréscano	50111000101	Fréscano	13	Campo de Borja	628659,0112	4636984,1300	30	18,4	301
50113	Fuendejalón	50113000101	Fuendejalón	13	Campo de Borja	627016,8481	4624342,1276	30	75,8	469
50114	Fuendetodos	50114000101	Fuendetodos	22	Campo de Belchite	670731,4618	4578776,8483	30	62,2	752
50115	Fuentes de Ebro	50115000101	Fuentes de Ebro	17	Comarca Central	697750,5444	4598405,3840	30	141,7	192
50116	Fuentes de Jiloca	50116000101	Fuentes de Jiloca	20	Comunidad de Calatayud	622687,2885	4565200,0119	30	27,4	705
50117	Gallocanta	50117000101	Gallocanta	24	Campo de Daroca	625356,1625	4539458,0943	30	29,7	1.010
50118	Gallur	50118000101	Gallur	15	Ribera Alta del Ebro	639564,9891	4636722,0190	30	41,7	251
50119	Gelsa	50119000101	Gelsa	18	Ribera Baja del Ebro	712144,4363	4587006,1927	30	72,0	154
50120	Godojos	50120000101	Godojos	20	Comunidad de Calatayud	595119,3220	4569331,1285	30	16,8	787
50121	Gotor	50121000101	Gotor	14	Aranda	612648,5664	4600293,1279	30	15,5	606
50122	Grisel	50122000101	Grisel	12	Tarazona y el Moncayo	605610,7264	4636248,1549	30	14,5	621
50123	Grisén	50123000101	Grisén	15	Ribera Alta del Ebro	652771,8712	4622922,9370	30	4,8	245
50124	Herrera de los Navarros	50124000101	Herrera de los Navarros	24	Campo de Daroca	660748,3561	4563907,8790	30	105,0	811
50125	Ibdes	50125000101	Ibdes	20	Comunidad de Calatayud	597697,2676	4563696,1119	30	56,3	746
50126	Illueca	50126000101	Illueca	14	Aranda	614303,5679	4599499,1193	30	24,9	605
50128	Isuerre	50128000101	Isuerre	05	Cinco Villas	659765,8267	4705808,3261	30	20,1	652
50129	Jaraba	50129000101	Jaraba	20	Comunidad de Calatayud	593677,2649	4560382,1385	30	42,8	766
50130	Jarque de Moncayo	50130000101	Jarque de Moncayo	14	Aranda	610364,5641	4601332,1391	30	43,0	628
50131	Jaulín	50131000101	Jaulín	17	Comarca Central	667775,5445	4590896,8650	30	46,1	510
50132	Joyosa (La)	50132000101	Joyosa (La)	15	Ribera Alta del Ebro	660240,8256	4623239,8986	30	6,5	220
50133	Lagata	50133000101	Lagata	22	Campo de Belchite	683912,4046	4567793,7268	30	23,7	520
50134	Langa del Castillo	50134000101	Langa del Castillo	24	Campo de Daroca	634276,3055	4563623,9750	30	50,1	884
50135	Layana	50135000101	Layana	05	Cinco Villas	644697,5119	4684249,5202	30	3,7	492
50136	Lécera	50136000101	Lécera	22	Campo de Belchite	692112,3726	4563993,6481	30	109,2	531

Municipio		Núcleo capital		Comarca		Coordenada X	Coordenada Y	Huso	Superficie (km^2)	Altitud (metros)
50137	Leciñena	50137000101	Leciñena	10	Los Monegros	698522,8978	4630257,3288	30	178,6	416
50138	Lechón	50138000101	Lechón	24	Campo de Daroca	644129,2348	4549730,9951	30	17,5	983
50139	Letux	50139000101	Letux	22	Campo de Belchite	683985,4115	4569394,7243	30	30,1	514
50140	Litago	50140000101	Litago	12	Tarazona y el Moncayo	603674,6771	4629913,1647	30	15,3	780
50141	Lituénigo	50141000101	Lituénigo	12	Tarazona y el Moncayo	602890,6821	4632284,1691	30	11,4	756
50142	Lobera de Onsella	50142000101	Lobera de Onsella	05	Cinco Villas	662611,8061	4704820,2852	30	32,2	667
50143	Longares	50143000101	Longares	21	Campo de Cariñena	653045,4871	4585199,9312	30	46,0	530
50144	Longás	50144000101	Longás	05	Cinco Villas	669721,7848	4705170,2111	30	49,2	738
50146	Lucena de Jalón	50146000201	Lucena de Jalón	16	Valdejalón	640527,6746	4601671,9621	30	10,3	333
50147	Luceni	50147000201	Luceni	15	Ribera Alta del Ebro	646356,9353	4632374,9759	30	27,1	233
50148	Luesia	50148000101	Luesia	05	Cinco Villas	662767,6770	4692736,3106	30	126,8	806
50149	Luesma	50149000101	Luesma	24	Campo de Daroca	655422,2971	4558931,9133	30	29,4	940
50150	Lumpiaque	50150000101	Lumpiaque	16	Valdejalón	641611,7976	4610210,9587	30	29,5	308
50151	Luna	50151000201	Luna	05	Cinco Villas	670970,4451	4670623,3369	30	308,9	468
50152	Maella	50152000101	Maella	19	Bajo Aragón-Caspe / Baix Aragó-Casp	260115,6864	4556235,9716	31	174,9	301
50153	Magallón	50153000101	Magallón	13	Campo de Borja	627840,9512	4632500,1486	30	78,6	410
50154	Mainar	50154000101	Mainar	24	Campo de Daroca	642373,2971	4561488,9705	30	34,0	868
50155	Malanquilla	50155000101	Malanquilla	20	Comunidad de Calatayud	593834,5537	4602541,2150	30	36,6	1.051
50156	Maleján	50156000101	Maleján	13	Campo de Borja	620484,8866	4631596,1245	30	,1	466
50157	Malón	50157000101	Malón	12	Tarazona y el Moncayo	610215,9106	4645331,0895	30	5,7	426
50159	Maluenda	50159000101	Maluenda	20	Comunidad de Calatayud	615884,3095	4571693,0406	30	40,1	605
50160	Mallén	50160000101	Mallén	13	Campo de Borja	631184,0505	4639941,0954	30	37,4	286
50161	Manchones	50161000101	Manchones	24	Campo de Daroca	628685,2615	4556561,0047	30	26,8	728
50162	Mara	50162000101	Mara	20	Comunidad de Calatayud	624089,3410	4571896,0098	30	21,1	689
50163	María de Huerva	50163000101	María de Huerva	17	Comarca Central	667069,6289	4600311,8530	30	108,1	342
50164	Mediana de Aragón	50164000101	Mediana de Aragón	17	Comarca Central	691592,5411	4593109,5297	30	90,6	290
50165	Mequinenza	50165000101	Mequinenza	11	Bajo Cinca / Baix Cinca	274436,8719	4583818,7563	31	307,4	78
50166	Mesones de Isuela	50166000101	Mesones de Isuela	14	Aranda	621897,6037	4601006,0850	30	48,5	519
50167	Mezalocha	50167000201	Mezalocha	21	Campo de Cariñena	660163,5219	4587824,9056	30	60,6	488
50168	Mianos	50168000101	Mianos	01	La Jacetania	667790,9249	4716598,1832	30	14,8	684
50169	Miedes de Aragón	50169000101	Miedes de Aragón	20	Comunidad de Calatayud	626369,3206	4568430,9993	30	55,4	768
50170	Monegrillo	50170000101	Monegrillo	10	Los Monegros	715227,7362	4612882,1019	30	183,2	432
50171	Moneva	50171000101	Moneva	22	Campo de Belchite	681755,3422	4555305,7602	30	61,4	656
50172	Monreal de Ariza	50172000201	Monreal de Ariza	20	Comunidad de Calatayud	574930,4020	4571441,2279	30	62,1	760
50173	Monterde	50173000201	Monterde	20	Comunidad de Calatayud	606155,2084	4558883,0701	30	55,9	798
50174	Montón	50174000101	Montón	20	Comunidad de Calatayud	624482,2810	4562761,0075	30	17,6	694
50175	Morata de Jalón	50175000201	Morata de Jalón	16	Valdejalón	627234,5369	4592500,0350	30	45,9	412
50176	Morata de Jiloca	50176000101	Morata de Jiloca	20	Comunidad de Calatayud	618396,2858	4567252,0281	30	23,1	623
50177	Morés	50177000101	Morés	20	Comunidad de Calatayud	619869,5318	4592312,0731	30	21,5	452
50178	Moros	50178000101	Moros	20	Comunidad de Calatayud	598077,4228	4583668,1500	30	53,5	734
50179	Moyuela	50179000101	Moyuela	22	Campo de Belchite	674393,3234	4555090,8028	30	42,8	737

Municipio		Núcleo capital		Comarca		Coordenada X	Coordenada Y	Huso	Superficie (km^2)	Altitud (metros)
50180	Mozota	50180000101	Mozota	17	Comarca Central	661173,5826	4594179,8954	30	8,7	398
50181	Muel	50181000201	Muel	21	Campo de Cariñena	659930,5652	4592329,9021	30	79,2	428
50182	Muela (La)	50182000201	Muela (La)	16	Valdejalón	656991,7088	4604798,8969	30	143,5	600
50183	Munébrega	50183000101	Munébrega	20	Comunidad de Calatayud	608432,2574	4567659,0643	30	41,0	746
50184	Murero	50184000101	Murero	24	Campo de Daroca	627376,2623	4557499,0058	30	18,2	711
50185	Murillo de Gállego	50185000301	Murillo de Gállego	06	Hoya de Huesca / Plana de Uesca	685263,6006	4689546,2029	30	54,7	537
50186	Navardún	50186000301	Navardún	05	Cinco Villas	652307,8689	4708381,4268	30	24,5	494
50187	Nigüella	50187000101	Nigüella	20	Comunidad de Calatayud	623048,5926	4599218,0743	30	30,4	481
50188	Nombrevilla	50188000101	Nombrevilla	24	Campo de Daroca	637803,2499	4551928,0035	30	17,6	907
50189	Nonaspe	50189000101	Nonaspe	19	Bajo Aragón-Caspe / Baix Aragó-Casp	269123,8147	4565678,8832	31	111,4	176
50190	Novallas	50190000101	Novallas	12	Tarazona y el Moncayo	608367,8621	4644710,1105	30	11,4	424
50191	Novillas	50191000101	Novillas	13	Campo de Borja	633147,0699	4643766,9882	30	25,3	238
50192	Nuévalos	50192000301	Nuévalos	20	Comunidad de Calatayud	601514,2457	4563096,0918	30	41,8	701
50193	Nuez de Ebro	50193000101	Nuez de Ebro	17	Comarca Central	693103,6438	4607070,4193	30	8,2	179
50194	Olvés	50194000101	Olvés	20	Comunidad de Calatayud	613388,2578	4566264,0450	30	20,2	803
50195	Orcajo	50195000101	Orcajo	24	Campo de Daroca	626802,2350	4552072,0288	30	28,4	928
50196	Orera	50196000101	Orera	20	Comunidad de Calatayud	627254,3557	4573026,9999	30	19,8	738
50197	Orés	50197000101	Orés	05	Cinco Villas	664935,5895	4682705,3253	30	54,5	648
50198	Oseja	50198000101	Oseja	14	Aranda	608332,5810	4605697,1517	30	12,5	826
50199	Osera de Ebro	50199000201	Osera de Ebro	17	Comarca Central	701826,5542	4600905,3036	30	24,6	174
50200	Paniza	50200000101	Paniza	21	Campo de Cariñena	649726,3691	4571896,9518	30	47,3	700
50201	Paracuellos de Jiloca	50201000101	Paracuellos de Jiloca	20	Comunidad de Calatayud	613864,3310	4574463,0533	30	32,0	576
50202	Paracuellos de la Ribera	50202000101	Paracuellos de la Ribera	20	Comunidad de Calatayud	620154,4810	4586710,0564	30	15,0	485
50203	Pastriz	50203000201	Pastriz	17	Comarca Central	684673,6874	4609817,5763	30	16,5	186
50204	Pedrola	50204000101	Pedrola	15	Ribera Alta del Ebro	648270,9116	4628060,9679	30	113,7	235
50205	Pedrosas (Las)	50205000101	Pedrosas (Las)	05	Cinco Villas	675764,2284	4656185,4247	30	18,3	473
50206	Perdiguera	50206000101	Perdiguera	10	Los Monegros	696997,8390	4625129,3492	30	109,8	471
50207	Piedratajada	50207000201	Piedratajada	05	Cinco Villas	681381,3953	4665440,2768	30	22,7	423
50208	Pina de Ebro	50208000101	Pina de Ebro	18	Ribera Baja del Ebro	705948,4962	4595769,2679	30	309,2	162
50209	Pinseque	50209000101	Pinseque	15	Ribera Alta del Ebro	657935,8353	4622243,9120	30	16,1	233
50210	Pintanos (Los)	50210000201	Undués-Pintano	05	Cinco Villas	662447,8839	4710435,2777	30	79,6	803
50211	Plasencia de Jalón	50211000101	Plasencia de Jalón	16	Valdejalón	647341,8731	4615887,9245	30	34,8	272
50212	Pleitas	50212000101	Pleitas	15	Ribera Alta del Ebro	649511,8782	4619280,9352	30	2,1	258
50213	Plenas	50213000101	Plenas	22	Campo de Belchite	670903,2965	4553104,8211	30	37,9	810
50214	Pomer	50214000101	Pomer	14	Aranda	596547,5851	4610217,2033	30	33,1	1.103
50215	Pozuel de Ariza	50215000101	Pozuel de Ariza	20	Comunidad de Calatayud	570633,4298	4578202,2834	30	22,6	775
50216	Pozuelo de Aragón	50216000101	Pozuelo de Aragón	13	Campo de Borja	631016,8680	4624879,1174	30	32,1	411
50217	Pradilla de Ebro	50217000101	Pradilla de Ebro	15	Ribera Alta del Ebro	644153,9600	4635739,9723	30	25,4	225
50218	Puebla de Albortón	50218000101	Puebla de Albortón	22	Campo de Belchite	679336,4987	4583703,7590	30	76,3	484
50219	Puebla de Alfindén (La)	50219000101	Puebla de Alfindén (La)	17	Comarca Central	687342,6968	4611316,5207	30	17,0	198
50220	Puendeluna	50220000101	Puendeluna	05	Cinco Villas	685279,4489	4669198,2293	30	9,9	401

Municipio		Núcleo capital		Comarca		Coordenada X	Coordenada Y	Huso	Superficie (km^2)	Altitud (metros)
50221	Purujosa	50221000101	Purujosa	14	Aranda	602962,6136	4615222,1720	30	35,4	974
50222	Quinto	50222000101	Quinto	18	Ribera Baja del Ebro	709072,4363	4588822,2468	30	118,3	183
50223	Remolinos	50223000101	Remolinos	15	Ribera Alta del Ebro	651504,9088	4633406,9403	30	18,5	227
50224	Retascón	50224000101	Retascón	24	Campo de Daroca	635855,2693	4556042,9883	30	25,2	881
50225	Ricla	50225000101	Ricla	16	Valdejalón	633044,5796	4596033,0081	30	90,7	382
50227	Romanos	50227000101	Romanos	24	Campo de Daroca	644814,2574	4554001,9776	30	19,5	948
50228	Rueda de Jalón	50228000101	Rueda de Jalón	16	Valdejalón	643702,8102	4610478,9409	30	107,4	304
50229	Ruesca	50229000101	Ruesca	20	Comunidad de Calatayud	627096,3416	4571287,9982	30	11,6	770
50230	Sádaba	50230000201	Sádaba	05	Cinco Villas	642439,4918	4682443,5382	30	129,5	443
50231	Salillas de Jalón	50231000101	Salillas de Jalón	16	Valdejalón	639834,6901	4602958,9679	30	2,5	329
50232	Salvatierra de Esca	50232000201	Salvatierra de Esca	01	La Jacetania	663461,0955	4725953,1767	30	81,2	587
50233	Samper del Salz	50233000101	Samper del Salz	22	Campo de Belchite	682090,4032	4567009,7439	30	11,5	548
50234	San Martín de la Virgen de Moncayo	50234000101	San Martín de la Virgen de Moncayo	12	Tarazona y el Moncayo	600296,6691	4632523,1809	30	5,4	821
50235	San Mateo de Gállego	50235000101	San Mateo de Gállego	17	Comarca Central	685329,9242	4633539,4986	30	71,6	279
50236	Santa Cruz de Grío	50236000201	Santa Cruz de Grío	16	Valdejalón	631234,4239	4581018,9971	30	19,5	651
50237	Santa Cruz de Moncayo	50237000101	Santa Cruz de Moncayo	12	Tarazona y el Moncayo	603104,7103	4637469,1673	30	4,0	630
50238	Santa Eulalia de Gállego	50238000101	Santa Eulalia de Gállego	06	Hoya de Huesca / Plana de Uesca	684647,5715	4684115,2136	30	29,6	514
50239	Santed	50239000101	Santed	24	Campo de Daroca	625423,1862	4543403,0751	30	17,8	1.056
50240	Sástago	50240000201	Sástago	18	Ribera Baja del Ebro	721478,5886	4577825,9452	30	301,0	151
50241	Saviñán	50241000101	Saviñán	20	Comunidad de Calatayud	619842,5040	4588897,0638	30	15,5	459
50242	Sediles	50242000101	Sediles	20	Comunidad de Calatayud	622963,3953	4578251,0241	30	11,7	742
50243	Sestrica	50243000101	Sestrica	14	Aranda	617294,5404	4593778,0898	30	40,9	573
50244	Sierra de Luna	50244000101	Sierra de Luna	05	Cinco Villas	672919,2329	4657286,4475	30	43,4	462
50245	Sigüés	50245000301	Sigüés	01	La Jacetania	662950,0425	4721702,2163	30	101,8	520
50246	Sisamón	50246000101	Sisamón	20	Comunidad de Calatayud	583574,2896	4558249,2033	30	41,6	1.052
50247	Sobradiel	50247000101	Sobradiel	15	Ribera Alta del Ebro	663399,8115	4622729,8682	30	12,1	214
50248	Sos del Rey Católico	50248000501	Sos del Rey Católico	05	Cinco Villas	646647,8133	4706538,4970	30	216,6	639
50249	Tabuenca	50249000101	Tabuenca	13	Campo de Borja	621153,7424	4617157,1142	30	85,7	771
50250	Talamantes	50250000101	Talamantes	13	Campo de Borja	609974,6885	4620834,1322	30	46,9	923
50251	Tarazona	50251000101	Tarazona	12	Tarazona y el Moncayo	605738,7559	4639753,1494	30	244,0	483
50252	Tauste	50252000301	Tauste	05	Cinco Villas	644535,9903	4642517,8819	30	405,2	264
50253	Terrer	50253000201	Terrer	20	Comunidad de Calatayud	607354,3345	4575853,0831	30	33,8	563
50254	Tierga	50254000101	Tierga	14	Aranda	616145,6202	4607025,1250	30	66,1	632
50255	Tobed	50255000101	Tobed	20	Comunidad de Calatayud	633813,3939	4577572,9849	30	32,4	656
50256	Torralba de los Frailes	50256000101	Torralba de los Frailes	24	Campo de Daroca	612491,1408	4543663,0833	30	59,2	1.094
50257	Torralba de Ribota	50257000101	Torralba de Ribota	20	Comunidad de Calatayud	610061,4506	4585840,0994	30	32,5	648
50258	Torralbilla	50258000101	Torralbilla	24	Campo de Daroca	639425,3070	4563516,9712	30	25,9	881
50259	Torrehermosa	50259000101	Torrehermosa	20	Comunidad de Calatayud	573021,3465	4565608,2477	30	21,1	848
50260	Torrelapaja	50260000201	Torrelapaja	20	Comunidad de Calatayud	587384,5766	4603844,2509	30	15,7	990
50261	Torrellas	50261000101	Torrellas	12	Tarazona y el Moncayo	602025,7176	4638968,1690	30	2,5	567
50262	Torres de Berrellén	50262000201	Torres de Berrellén	15	Ribera Alta del Ebro	660901,8300	4624738,8928	30	53,8	218

Municipio		Núcleo capital		Comarca		Coordenada X	Coordenada Y	Huso	Superficie (km^2)	Altitud (metros)
50263	Torrijo de la Cañada	50263000101	Torrijo de la Cañada	20	Comunidad de Calatayud	593801,4894	4591941,1977	30	74,6	790
50264	Tosos	50264000101	Tosos	21	Campo de Cariñena	661225,4331	4575505,8952	30	68,6	587
50265	Trasmoz	50265000101	Trasmoz	12	Tarazona y el Moncayo	605937,7037	4631322,1530	30	18,3	744
50266	Trasobares	50266000101	Trasobares	14	Aranda	613243,6355	4610957,1344	30	71,8	647
50267	Uncastillo	50267000101	Uncastillo	05	Cinco Villas	653930,6356	4691616,4210	30	230,9	619
50268	Undués de Lerda	50268000101	Undués de Lerda	05	Cinco Villas	650289,9629	4714154,4208	30	43,0	637
50269	Urrea de Jalón	50269000101	Urrea de Jalón	16	Valdejalón	646930,8680	4614292,9165	30	25,6	286
50270	Urriés	50270000101	Urriés	05	Cinco Villas	653686,8863	4709126,4096	30	37,3	553
50271	Used	50271000101	Used	24	Campo de Daroca	621145,1879	4545783,0707	30	85,3	1.038
50272	Utebo	50272000101	Utebo	17	Comarca Central	666836,7859	4620084,8328	30	17,7	211
50273	Valdehorna	50273000101	Valdehorna	24	Campo de Daroca	632491,2268	4548014,0368	30	7,9	875
50274	Val de San Martín	50274000101	Val de San Martín	24	Campo de Daroca	630535,2149	4546283,0510	30	25,7	983
50275	Valmadrid	50275000101	Valmadrid	22	Campo de Belchite	676801,5437	4590259,7754	30	50,6	523
50276	Valpalmas	50276000101	Valpalmas	05	Cinco Villas	677291,4451	4669634,2876	30	39,8	492
50277	Valtorres	50277000101	Valtorres	20	Comunidad de Calatayud	605421,3047	4572745,0849	30	3,3	684
50278	Velilla de Ebro	50278000101	Velilla de Ebro	18	Ribera Baja del Ebro	714320,4573	4583401,1390	30	59,8	153
50279	Velilla de Jiloca	50279000101	Velilla de Jiloca	20	Comunidad de Calatayud	616889,2988	4570138,0345	30	10,4	596
50280	Vera de Moncayo	50280000101	Vera de Moncayo	12	Tarazona y el Moncayo	609024,7409	4631240,1345	30	27,7	633
50281	Vierlas	50281000101	Vierlas	12	Tarazona y el Moncayo	609426,8501	4642481,1126	30	2,7	456
50282	Vilueña (La)	50282000101	Vilueña (La)	20	Comunidad de Calatayud	606800,2745	4569862,0732	30	8,6	703
50283	Villadoz	50283000101	Villadoz	24	Campo de Daroca	643695,2803	4558222,9709	30	17,2	892
50284	Villafeliche	50284000101	Villafeliche	20	Comunidad de Calatayud	625035,2759	4561487,0073	30	22,5	719
50285	Villafranca de Ebro	50285000101	Villafranca de Ebro	17	Comarca Central	695882,6141	4604974,3768	30	63,6	175
50286	Villalba de Perejil	50286000101	Villalba de Perejil	20	Comunidad de Calatayud	621431,3714	4576138,0261	30	13,3	630
50287	Villalengua	50287000101	Villalengua	20	Comunidad de Calatayud	596859,4561	4587749,1692	30	40,2	779
50288	Villanueva de Gállego	50288000301	Villanueva de Gállego	17	Comarca Central	681099,8393	4626351,5965	30	76,0	246
50289	Villanueva de Jiloca	50289000101	Villanueva de Jiloca	24	Campo de Daroca	635064,2317	4548434,0287	30	7,3	768
50290	Villanueva de Huerva	50290000101	Villanueva de Huerva	21	Campo de Cariñena	664412,4645	4579838,8856	30	78,4	533
50291	Villar de los Navarros	50291000101	Villar de los Navarros	24	Campo de Daroca	664212,3206	4558214,8536	30	49,5	803
50292	Villarreal de Huerva	50292000101	Villarreal de Huerva	24	Campo de Daroca	643629,2968	4561343,9684	30	27,1	865
50293	Villarroya de la Sierra	50293000101	Villarroya de la Sierra	20	Comunidad de Calatayud	601527,4776	4590890,1536	30	91,6	738
50294	Villarroya del Campo	50294000101	Villarroya del Campo	24	Campo de Daroca	640667,2693	4556000,9828	30	16,9	935
50295	Vistabella	50295000101	Vistabella	21	Campo de Cariñena	654800,3388	4564780,9196	30	21,8	761
50296	Zaida (La)	50296000101	Zaida (La)	18	Ribera Baja del Ebro	715288,4722	4578486,1053	30	17,3	154
50297	Zaragoza	50297001701	Zaragoza	17	Comarca Central	676578,7253	4613806,7086	30	973,8	208
50298	Zuera	50298001001	Zuera	17	Comarca Central	683678,9724	4637608,4975	30	332,2	278
50901	Biel	50901000101	Biel	05	Cinco Villas	669850,6967	4694871,2441	30	130,7	755
50902	Marracos	50902000101	Marracos	05	Cinco Villas	683894,3555	4662263,2754	30	16,9	413
50903	Villamayor de Gállego	50903000101	Villamayor de Gállego	17	Comarca Central	685554,7516	4617115,5419	30	89,4	232

Nota: Coordenadas UTM ETRS89.
Fuente: Instituto Aragonés de Estadística con datos del Instituto Geográfico de Aragón.

Anexo: MUNICIPIOS

Relación de las coordenadas UTM, superficie y altitud del núcleo capital de los municipios de Aragón ordenados por comarcas.

Comarca	Municipio		Coordenada X	Coordenada Y	Huso	Superficie (km^2)	Altitud (metros)
01 La Jacetania	22006	Aísa	695009,654	4727987,961	30	81,0	1.041
	22028	Ansó	677669,974	4735856,924	30	201,5	858
	22032	Aragüés del Puerto	690760,733	4730850,936	30	64,4	971
	22044	Bailo	679810,744	4708741,124	30	164,4	708
	22068	Borau	697714,609	4725760,981	30	41,7	1.002
	22076	Canal de Berdún	675687,864	4718996,083	30	133,3	692
	22078	Canfranc	702665,602	4732303,964	30	71,6	1.037
	22086	Castiello de Jaca	700884,584	4722822,999	30	17,3	914
	22106	Fago	674786,999	4733521,966	30	50,4	897
	22130	Jaca	701121,584	4716058,021	30	406,3	818
	22131	Jasa	691239,719	4729479,944	30	8,9	936
	22208	Santa Cilia	687716,705	4714639,042	30	28,1	643
	22209	Santa Cruz de la Serós	691043,656	4710430,065	30	27,0	788
	22250	Villanúa	702322,585	4728096,982	30	58,2	950
	22901	Valle de Hecho	684149,859	4734278,915	30	234,4	828
	22902	Puente la Reina de Jaca	681619	4714186	30	48,1	691
	50035	Artieda	665471,951	4716909,212	30	13,6	645
	50168	Mianos	667790,925	4716598,183	30	14,8	684
	50232	Salvatierra de Esca	663461,096	4725953,177	30	81,2	587
	50245	Sigüés	662950,043	4721702,216	30	101,8	520
02 Alto Gállego	22059	Biescas	719391,625	4723094	30	189,1	860
	22072	Caldearenas	705680,595	4697052,032	30	192,3	642
	22122	Hoz de Jaca	720594,644	4729932,984	30	12,5	1.266
	22170	Panticosa	722393,672	4733758,972	30	95,9	1.186
	22199	Sabiñánigo	716529,587	4710737,977	30	586,8	797
	22204	Sallent de Gállego	718305,649	4739030,959	30	162,1	1.304
	22252	Yebra de Basa	723311,606	4707331,918	30	90,9	877
	22253	Yésero	725460,676	4722169,974	30	30,2	1.125
03 Sobrarbe	22002	Abizanda	268806,622	4680542,496	31	44,8	638
	22051	Bárcabo	258099,601	4680841,634	31	87,9	715
	22057	Bielsa	271963,939	4724010,606	31	202,4	1.024
	22066	Boltaña	258802,89	4703465,687	31	139,5	643
	22069	Broto	736146,838	4720876,903	30	128,0	903
	22107	Fanlo	744580,998	4719275,809	30	187,1	1.336
	22109	Fiscal	736631,781	4708846,855	30	170,1	766
	22113	Fueva (La)	275423,796	4694500,368	31	218,8	636
	22114	Gistaín	281229,776	4718816,421	31	75,9	1.413
	22133	Labuerda	264364,926	4703728,585	31	17,8	572
	22144	Laspuña	266149,969	4709549,593	31	45,3	708
	22168	Palo	272779,746	4689344,406	31	14,4	727
	22182	Plan	281422,771	4717821,411	31	93,4	1.126
	22189	Puértolas	264557,991	4714600,663	31	99,9	1.173
	22190	Pueyo de Araguás (El)	266561,922	4702673,537	31	61,8	699
	22207	San Juan de Plan	282105,755	4718407,406	31	55,5	1.118
	22227	Tella-Sin	271942,944	4718450,561	31	89,5	809
	22230	Torla-Ordesa	736922,865	4723536,901	30	185,2	1.020
	22907	Aínsa-Sobrarbe	264652,893	4700053,559	31	284,8	586
04 La Ribagorza	22035	Arén	312014,185	4681046,29	31	119,3	724
	22053	Benabarre	291798,223	4664724,484	31	157,1	774
	22054	Benasque	296874,337	4719920,234	31	233,2	1.140
	22062	Bisaurri	295187,387	4707888,238	31	63,2	1.111
	22067	Bonansa	308149,091	4699868,218	31	37,3	1.259
	22074	Campo	285815,612	4698578,297	31	22,9	691

Comarca	Municipio		Coordenada X	Coordenada Y	Huso	Superficie (km^2)	Altitud (metros)
	22080	Capella	285019,372	4674925,453	31	60,7	523
	22084	Castejón de Sos	294074,42	4709786,247	31	31,6	923
	22087	Castigaleu	300129,204	4675287,342	31	26,5	839
	22095	Chía	291731,489	4710835,268	31	26,1	1.223
	22105	Estopiñán del Castillo	296485,193	4652248,464	31	88,7	718
	22111	Foradada del Toscar	281989,706	4698689,319	31	106,2	978
	22117	Graus	279882,423	4674040,479	31	299,8	542
	22129	Isábena	296250,302	4685116,313	31	118,5	907
	22142	Lascuarre	294907,254	4674727,384	31	31,9	648
	22143	Laspaúles	302591,187	4704873,203	31	81,7	1.432
	22155	Monesma y Cajigar	303287,19	4677332,317	31	62,6	1.063
	22157	Montanuy	310479,014	4704067,177	31	174,2	1.213
	22177	Perarrúa	281538,53	4682895,373	31	30,1	516
	22187	Puebla de Castro (La)	275841,403	4669437,556	31	29,4	646
	22188	Puente de Montañana	309393,124	4669044,291	31	48,6	537
	22200	Sahún	292043,483	4717001,28	31	73,4	1.128
	22212	Santaliestra y San Quílez	282927,563	4687047,341	31	23,3	564
	22214	Secastilla	274212,477	4673531,51	31	47,4	611
	22215	Seira	289030,558	4705976,281	31	69,4	819
	22221	Sesué	292504,468	4714032,266	31	5,3	997
	22223	Sopeira	314349,166	4687333,303	31	44,1	710
	22229	Tolva	298696,171	4665349,393	31	59,0	690
	22233	Torre la Ribera	296321,337	4694042,269	31	32,1	1.078
	22243	Valle de Bardají	291489,478	4701150,266	31	45,5	1.002
	22244	Valle de Lierp	292292,432	4694976,277	31	32,8	1.016
	22246	Beranuy	301986,224	4693321,261	31	63,8	999
	22247	Viacamp y Litera	302811,146	4666814,345	31	107,7	948
	22249	Villanova	291650,493	4713729,274	31	7,0	984
05 Cinco Villas	50033	Ardisa	684979,497	4674552,223	30	27,3	434
	50036	Asín	661054,57	4683122,36	30	18,5	589
	50041	Bagüés	668646,873	4712813,193	30	30,7	828
	50051	Biota	649451,473	4680581,473	30	128,8	490
	50077	Castejón de Valdejasa	666072,049	4649775,655	30	110,1	522
	50078	Castiliscar	642152,608	4693034,571	30	40,7	482
	50095	Ejea de los Caballeros	653915,254	4665783,519	30	609,9	349
	50100	Erla	669579,345	4664829,401	30	19,0	426
	50109	Frago (El)	670585,597	4682117,283	30	33,8	632
	50128	Isuerre	659765,827	4705808,326	30	20,1	652
	50135	Layana	644697,512	4684249,52	30	3,7	492
	50142	Lobera de Onsella	662611,806	4704820,285	30	32,2	667
	50144	Longás	669721,785	4705170,211	30	49,2	738
	50148	Luesia	662767,677	4692736,311	30	126,8	806
	50151	Luna	670970,445	4670623,337	30	308,9	468
	50186	Navardún	652307,869	4708381,427	30	24,5	494
	50197	Orés	664935,59	4682705,325	30	54,5	648
	50205	Pedrosas (Las)	675764,228	4656185,425	30	18,3	473
	50207	Piedratajada	681381,395	4665440,277	30	22,7	423
	50210	Pintanos (Los)	662447,884	4710435,278	30	79,6	803
	50220	Puendeluna	685279,449	4669198,229	30	9,9	401
	50230	Sádaba	642439,492	4682443,538	30	129,5	443
	50244	Sierra de Luna	672919,233	4657286,448	30	43,4	462
	50248	Sos del Rey Católico	646647,813	4706538,497	30	216,6	639
	50252	Tauste	644535,99	4642517,882	30	405,2	264
	50267	Uncastillo	653930,636	4691616,421	30	230,9	619
	50268	Undués de Lerda	650289,963	4714154,421	30	43,0	637
	50270	Urriés	653686,886	4709126,41	30	37,3	553
	50276	Valpalmas	677291,445	4669634,288	30	39,8	492
	50901	Biel	669850,697	4694871,244	30	130,7	755
	50902	Marracos	683894,356	4662263,275	30	16,9	413

Comarca	Municipio		Coordenada X	Coordenada Y	Huso	Superficie (km^2)	Altitud (metros)
06 Hoya de Huesca / Plana de Uesca	22004	Agüero	681646,625	4691543,205	30	94,2	695
	22011	Albero Alto	720392,314	4658772,979	30	19,3	442
	22014	Alcalá de Gurrea	691374,333	4659844,227	30	71,4	471
	22015	Alcalá del Obispo	723915,356	4661939,928	30	47,8	521
	22019	Alerre	709577,515	4670969,062	30	8,9	504
	22021	Almudévar	700208,27	4657535,206	30	201,5	426
	22027	Angüés	735340,42	4666059,815	30	56,5	544
	22029	Antillón	734680,337	4657733,849	30	22,4	514
	22036	Argavieso	725165,329	4659309,928	30	9,7	481
	22037	Arguis	711058,596	4687877,991	30	62,8	1.038
	22039	Ayerbe	690546,573	4683216,19	30	63,9	583
	22047	Banastás	710525,533	4672950,045	30	4,7	532
	22063	Biscarrués	685509,522	4677591,218	30	30,2	472
	22064	Blecua y Torres	732765,354	4659920,858	30	36,2	467
	22081	Casbas de Huesca	736337,465	4671035,787	30	132,7	559
	22096	Chimillas	710557,521	4671860,047	30	10,0	520
	22119	Gurrea de Gállego	685338,216	4653603,338	30	192,0	341
	22125	Huesca	714162,456	4668641,011	30	161,0	483
	22126	Ibieca	730703,458	4671456,833	30	14,9	639
	22127	Igriés	711953,562	4676670,016	30	19,2	596
	22149	Loarre	695624,602	4687357,155	30	74,4	779
	22150	Loporzano	721073,461	4671185,921	30	169,3	583
	22151	Loscorrales	694348,578	4680719,169	30	40,2	615
	22156	Monflorite-Lascasas	718599,376	4663621,974	30	29,2	435
	22162	Novales	724652,299	4656889,944	30	20,1	455
	22163	Nueno	711140,595	4682485,008	30	147,2	727
	22173	Peñas de Riglos (Las)	687301,602	4691082,193	30	217,9	739
	22178	Pertusa	737898,309	4653992,831	30	29,4	377
	22181	Piracés	722253,255	4653785,984	30	25,2	451
	22195	Quicena	718075,452	4669599,959	30	9,7	474
	22203	Salillas	729844,268	4652778,912	30	28,3	425
	22220	Sesa	728129,264	4652998,927	30	30,8	458
	22222	Siétamo	724841,413	4667036,899	30	49,0	558
	22228	Tierz	718726,429	4667873,956	30	6,5	466
	22239	Tramaced	723994,217	4650237,98	30	15,4	419
	22248	Vicién	711722,316	4659215,082	30	13,8	395
	22904	Sotonera (La)	701885,62	4681621,115	30	165,5	672
	22905	Lupiñén-Ortilla	699810,537	4672110,146	30	110,1	470
	50185	Murillo de Gállego	685263,601	4689546,203	30	54,7	537
	50238	Santa Eulalia de Gállego	684647,572	4684115,214	30	29,6	514
07 Somontano de Barbastro	22001	Abiego	742146,452	4667404,753	30	38,2	536
	22003	Adahuesca	747252,49	4670309,685	30	52,5	616
	22024	Alquézar	254498,501	4673189,705	31	32,4	657
	22041	Azara	745619,409	4661713,739	30	14,5	432
	22042	Azlor	744448,433	4664548,744	30	15,9	491
	22048	Barbastro	261815,355	4657849,693	31	107,6	343
	22050	Barbuñales	741102,347	4656732,793	30	18,7	469
	22055	Berbegal	748382,283	4649796,726	30	49,0	519
	22058	Bierge	740973,485	4671903,741	30	145,0	595
	22082	Castejón del Puente	264782,249	4649521,697	31	25,4	370
	22088	Castillazuelo	257138,404	4661541,72	31	15,3	367
	22090	Colungo	257446,512	4673102,672	31	40,6	606
	22102	Estada	271134,346	4661504,641	31	15,9	397
	22103	Estadilla	271922,322	4659844,651	31	50,4	454
	22115	Grado (El)	270596,458	4670325,569	31	63,8	472
	22128	Ilche	256014,285	4649202,737	31	63,7	322
	22135	Laluenga	744566,332	4654438,761	30	36,5	481
	22139	Laperdiguera	744671,316	4652972,763	30	11,3	460
	22141	Lascellas-Ponzano	741927,396	4661291,775	30	27,3	529

Comarca	Municipio		Coordenada X	Coordenada Y	Huso	Superficie (km²)	Altitud (metros)
	22160	Naval	264741,549	4675095,579	31	47,3	625
	22164	Olvena	273483,372	4665319,609	31	15,9	528
	22174	Peralta de Alcofea	743217,236	4646392,799	30	116,1	399
	22176	Peraltilla	746832,398	4660302,73	30	16,2	428
	22186	Pozán de Vero	254535,42	4663117,743	31	14,8	423
	22201	Salas Altas	258082,455	4666946,695	31	20,7	613
	22202	Salas Bajas	258876,436	4664988,694	31	12,9	462
	22235	Torres de Alcanadre	739382,271	4650203,828	30	17,6	392
	22906	Santa María de Dulcis	253344,45	4666915,75	31	27,2	436
	22908	Hoz y Costeán	263407,473	4669080,632	31	57,5	719
08 Cinca Medio	22007	Albalate de Cinca	262525,941	4622771,778	31	44,2	189
	22017	Alcolea de Cinca	260333,946	4622509,796	31	83,2	186
	22020	Alfántega	263108,072	4634699,736	31	8,8	248
	22022	Almunia de San Juan	271581,185	4646304,677	31	35,7	348
	22060	Binaced	267560,051	4634323,7	31	78,5	277
	22110	Fonz	272910,264	4654676,667	31	51,9	480
	22158	Monzón	267331,167	4643624,694	31	155,0	278
	22193	Pueyo de Santa Cruz	264020,11	4637927,721	31	9,3	254
	22903	San Miguel del Cinca	261745,111	4637240,74	31	106,5	236
09 La Litera / La Llitera	22009	Albelda	289281,193	4637940,558	31	51,9	360
	22016	Alcampell	287003,201	4642513,556	31	58,0	499
	22025	Altorricón	285193,113	4631198,484	31	32,4	263
	22040	Azanuy-Alins	277244,211	4650357,657	31	51,2	449
	22043	Baells	289473,213	4647726,542	31	39,8	612
	22045	Baldellou	296536,196	4643609,515	31	30,4	459
	22061	Binéfar	275325,084	4636996,629	31	25,1	283
	22075	Camporrells	294588,203	4648149,49	31	26,7	620
	22089	Castillonroy	293731,2	4639946,562	31	37,6	457
	22099	Esplús	273581,006	4630982,646	31	73,0	277
	22175	Peralta de Calasanz	282698,23	4655332,622	31	114,9	738
	22205	San Esteban de Litera	278203,151	4642561,625	31	71,9	460
	22225	Tamarite de Litera	286063,18	4638614,541	31	110,6	371
	22909	Vencillón	275865,918	4620612,68	31	10,4	195
10 Los Monegros	22008	Albalatillo	736954,972	4624492,903	30	9,1	261
	22012	Albero Bajo	716835,27	4655846,035	30	22,2	408
	22013	Alberuela de Tubo	731068,165	4643335,933	30	20,8	352
	22018	Alcubierre	711550,94	4631468,17	30	115,3	460
	22023	Almuniente	714656,145	4647462,1	30	37,6	344
	22049	Barbués	713776,188	4650761,097	30	19,6	360
	22079	Capdesaso	733711,094	4636314,926	30	17,7	312
	22083	Castejón de Monegros	729969,838	4610954,933	30	165,3	467
	22085	Castelflorite	747445,047	4632224,825	30	34,8	312
	22116	Grañén	718041,148	4646649,063	30	124,0	337
	22124	Huerto	734966,211	4646118,885	30	86,7	368
	22136	Lalueza	727856,07	4635887,985	30	88,2	287
	22137	Lanaja	722002,96	4627928,055	30	183,7	369
	22172	Peñalba	747107,782	4598549,903	30	156,7	254
	22184	Poleñino	723276,082	4638916,028	30	33,0	294
	22197	Robres	710739,011	4638039,173	30	64,2	399
	22206	Sangarrén	712668,247	4654896,092	30	32,2	378
	22213	Sariñena	736176,033	4630444,912	30	275,6	282
	22217	Sena	745967,935	4622386,84	30	104,7	222
	22218	Senés de Alcubierre	708308,055	4642539,193	30	20,5	390
	22226	Tardienta	703860,144	4650417,216	30	90,6	382
	22232	Torralba de Aragón	706316,084	4645554,208	30	40,4	399
	22236	Torres de Barbués	712810,152	4648528,118	30	13,9	354
	22242	Valfarta	739090,842	4604620,87	30	33,2	367
	22251	Villanueva de Sigena	748873,925	4622559,821	30	146,4	231
	50022	Almolda (La)	732700,817	4604078,901	30	131,3	488

Comarca	Municipio		Coordenada X	Coordenada Y	Huso	Superficie (km^2)	Altitud (metros)
	50059	Bujaraloz	737658,824	4597971,885	30	120,9	328
	50104	Farlete	707638,757	4617515,2	30	104,1	417
	50137	Leciñena	698522,898	4630257,329	30	178,6	416
	50170	Monegrillo	715227,736	4612882,102	30	183,2	432
	50206	Perdiguera	696997,839	4625129,349	30	109,8	471
11 Bajo Cinca / Baix Cinca	22046	Ballobar	265982,868	4611620,81	31	127,7	162
	22052	Belver de Cinca	265175,909	4619134,77	31	82,6	196
	22077	Candasnos	254950,805	4598800,989	31	122,4	283
	22094	Chalamera	263715,892	4616558,795	31	11,5	195
	22112	Fraga	278803,968	4600123,714	31	437,6	125
	22165	Ontiñena	257701,914	4617918,83	31	137,0	212
	22167	Osso de Cinca	266161,892	4616422,773	31	27,7	165
	22234	Torrente de Cinca	277456,929	4594677,728	31	56,8	108
	22245	Velilla de Cinca	271734,893	4607518,776	31	16,5	129
	22254	Zaidín	271949,905	4609465,753	31	92,6	156
	50165	Mequinenza	274436,872	4583818,756	31	307,4	78
12 Tarazona y el Moncayo	50014	Alcalá de Moncayo	608266,709	4626867,136	30	13,8	763
	50030	Añón de Moncayo	606289,684	4625984,148	30	64,2	828
	50063	Buste (El)	616003,903	4638030,103	30	7,6	681
	50106	Fayos (Los)	600985,698	4637167,176	30	3,9	558
	50122	Grisel	605610,726	4636248,155	30	14,5	621
	50140	Litago	603674,677	4629913,165	30	15,3	780
	50141	Lituénigo	602890,682	4632284,169	30	11,4	756
	50157	Malón	610215,911	4645331,09	30	5,7	426
	50190	Novallas	608367,862	4644710,111	30	11,4	424
	50234	San Martín de la Virgen de Moncayo	600296,669	4632523,181	30	5,4	821
	50237	Santa Cruz de Moncayo	603104,71	4637469,167	30	4,0	630
	50251	Tarazona	605738,756	4639753,149	30	244,0	483
	50261	Torrellas	602025,718	4638968,169	30	2,5	567
	50265	Trasmoz	605937,704	4631322,153	30	18,3	744
	50280	Vera de Moncayo	609024,741	4631240,135	30	27,7	633
	50281	Vierlas	609426,85	4642481,113	30	2,7	456
13 Campo de Borja	50003	Agón	628505,984	4634921,138	30	18,5	322
	50006	Ainzón	622984,897	4630485,133	30	40,5	432
	50010	Alberite de San Juan	626952,927	4630973,144	30	11,2	378
	50011	Albeta	624530	4631680	30	2,7	412
	50027	Ambel	614836,797	4627985,11	30	61,5	587
	50052	Bisimbre	629211,988	4634961,138	30	11,2	321
	50055	Borja	621878,91	4632496,129	30	107,3	459
	50060	Bulbuente	616134,831	4630494,114	30	25,4	516
	50061	Bureta	625575,913	4630552,14	30	11,9	411
	50111	Fréscano	628659,011	4636984,13	30	18,4	301
	50113	Fuendejalón	627016,848	4624342,128	30	75,8	469
	50153	Magallón	627840,951	4632500,149	30	78,6	410
	50156	Maleján	620484,887	4631596,125	30	,1	466
	50160	Mallén	631184,051	4639941,095	30	37,4	286
	50191	Novillas	633147,07	4643766,988	30	25,3	238
	50216	Pozuelo de Aragón	631016,868	4624879,117	30	32,1	411
	50249	Tabuenca	621153,742	4617157,114	30	85,7	771
	50250	Talamantes	609974,689	4620834,132	30	46,9	923
14 Aranda	50031	Aranda de Moncayo	600643,555	4603690,182	30	91,2	908
	50057	Brea de Aragón	616783,566	4597828,103	30	13,4	552
	50069	Calcena	606838,614	4612281,157	30	64,7	823
	50121	Gotor	612648,566	4600293,128	30	15,5	606
	50126	Illueca	614303,568	4599499,119	30	24,9	605
	50130	Jarque de Moncayo	610364,564	4601332,139	30	43,0	628
	50166	Mesones de Isuela	621897,604	4601006,085	30	48,5	519
	50198	Oseja	608332,581	4605697,152	30	12,5	826

Comarca	Municipio		Coordenada X	Coordenada Y	Huso	Superficie (km^2)	Altitud (metros)
	50214	Pomer	596547,585	4610217,203	30	33,1	1.103
	50221	Purujosa	602962,614	4615222,172	30	35,4	974
	50243	Sestrica	617294,54	4593778,09	30	40,9	573
	50254	Tierga	616145,62	4607025,125	30	66,1	632
	50266	Trasobares	613243,636	4610957,134	30	71,8	647
15 Ribera Alta del Ebro	50008	Alagón	656080,859	4625977,931	30	24,2	235
	50013	Alcalá de Ebro	649971,91	4630876,955	30	9,9	225
	50043	Bárboles	650762,873	4619432,931	30	15,7	258
	50053	Boquiñeni	645253,949	4634508,971	30	18,9	225
	50064	Cabañas de Ebro	652595,889	4628722,945	30	8,5	221
	50107	Figueruelas	651863,885	4625582,948	30	17,0	249
	50118	Gallur	639564,989	4636722,019	30	41,7	251
	50123	Grisén	652771,871	4622922,937	30	4,8	245
	50132	Joyosa (La)	660240,826	4623239,899	30	6,5	220
	50147	Luceni	646356,935	4632374,976	30	27,1	233
	50204	Pedrola	648270,912	4628060,968	30	113,7	235
	50209	Pinseque	657935,835	4622243,912	30	16,1	233
	50212	Pleitas	649511,878	4619280,935	30	2,1	258
	50217	Pradilla de Ebro	644153,96	4635739,972	30	25,4	225
	50223	Remolinos	651504,909	4633406,94	30	18,5	227
	50247	Sobradiel	663399,812	4622729,868	30	12,1	214
	50262	Torres de Berrellén	660901,83	4624738,893	30	53,8	218
16 Valdejalón	50024	Almonacid de la Sierra	640112,448	4584226,97	30	54,1	598
	50025	Almunia de Doña Godina (La)	635707,545	4592948,99	30	56,7	366
	50026	Alpartir	635241,477	4586863,988	30	32,5	497
	50044	Bardallur	648821,867	4616281,923	30	27,3	276
	50068	Calatorao	638077,617	4598186,978	30	48,1	357
	50093	Chodes	626884,551	4593927,04	30	16,0	412
	50099	Épila	643183,762	4606939,943	30	194,3	333
	50146	Lucena de Jalón	640527,675	4601671,962	30	10,3	333
	50150	Lumpiaque	641611,798	4610210,959	30	29,5	308
	50175	Morata de Jalón	627234,537	4592500,035	30	45,9	412
	50182	Muela (La)	656991,709	4604798,897	30	143,5	600
	50211	Plasencia de Jalón	647341,873	4615887,925	30	34,8	272
	50225	Ricla	633044,58	4596033,008	30	90,7	382
	50228	Rueda de Jalón	643702,81	4610478,941	30	107,4	304
	50231	Salillas de Jalón	639834,69	4602958,968	30	2,5	329
	50236	Santa Cruz de Grío	631234,424	4581018,997	30	19,5	651
	50269	Urrea de Jalón	646930,868	4614292,917	30	25,6	286
17 Comarca Central	50017	Alfajarín	691479,672	4609610,442	30	137,6	193
	50056	Botorrita	664230,604	4596967,877	30	19,8	393
	50062	Burgo de Ebro (El)	688460,64	4604737,522	30	24,9	182
	50066	Cadrete	670140,64	4602386,823	30	11,9	313
	50089	Cuarte de Huerva	672541,669	4606257,786	30	8,9	298
	50115	Fuentes de Ebro	697750,544	4598405,384	30	141,7	192
	50131	Jaulín	667775,545	4590896,865	30	46,1	510
	50163	María de Huerva	667069,629	4600311,853	30	108,1	342
	50164	Mediana de Aragón	691592,541	4593109,53	30	90,6	290
	50180	Mozota	661173,583	4594179,895	30	8,7	398
	50193	Nuez de Ebro	693103,644	4607070,419	30	8,2	179
	50199	Osera de Ebro	701826,554	4600905,304	30	24,6	174
	50203	Pastriz	684673,687	4609817,576	30	16,5	186
	50219	Puebla de Alfindén (La)	687342,697	4611316,521	30	17,0	198
	50235	San Mateo de Gállego	685329,924	4633539,499	30	71,6	279
	50272	Utebo	666836,786	4620084,833	30	17,7	211
	50285	Villafranca de Ebro	695882,614	4604974,377	30	63,6	175
	50288	Villanueva de Gállego	681099,839	4626351,597	30	76,0	246
	50297	Zaragoza	676578,725	4613806,709	30	973,8	208
	50298	Zuera	683678,972	4637608,498	30	332,2	278

Comarca	Municipio		Coordenada X	Coordenada Y	Huso	Superficie (km^2)	Altitud (metros)
	50903	Villamayor de Gállego	685554,752	4617115,542	30	89,4	232
18 Ribera Baja del Ebro	50012	Alborge	721025,582	4579314,958	30	4,8	150
	50019	Alforque	718801,538	4578505,011	30	10,6	165
	50083	Cinco Olivas	719895,561	4579901,987	30	2,3	162
	50101	Escatrón	724048,613	4574703,921	30	94,6	145
	50119	Gelsa	712144,436	4587006,193	30	72,0	154
	50208	Pina de Ebro	705948,496	4595769,268	30	309,2	162
	50222	Quinto	709072,436	4588822,247	30	118,3	183
	50240	Sástago	721478,589	4577825,945	30	301,0	151
	50278	Velilla de Ebro	714320,457	4583401,139	30	59,8	153
	50296	Zaida (La)	715288,472	4578486,105	30	17,3	154
19 Bajo Aragón-Caspe / Baix Aragó-Casp	50074	Caspe	748272,631	4569232,037	30	503,2	149
	50092	Chiprana	740657,672	4571861,991	30	39,0	176
	50102	Fabara	262367,767	4562454,97	31	101,6	244
	50105	Fayón	276434,836	4568982,767	31	67,2	192
	50152	Maella	260115,686	4556235,972	31	174,9	301
	50189	Nonaspe	269123,815	4565678,883	31	111,4	176
20 Comunidad de Calatayud	50001	Abanto	609170,19	4554918,064	30	63,8	929
	50009	Alarba	616293,247	4562397,036	30	19,0	849
	50015	Alconchel de Ariza	573519,313	4561847,255	30	34,9	893
	50020	Alhama de Aragón	592494,356	4572102,146	30	31,1	659
	50029	Aniñón	608283,478	4588968,117	30	52,5	727
	50032	Arándiga	625030,574	4596589,057	30	50,2	460
	50034	Ariza	579004,421	4573898,208	30	103,1	749
	50038	Ateca	600958,35	4576195,114	30	84,7	606
	50046	Belmonte de Gracián	622425,359	4574481,02	30	43,7	649
	50047	Berdejo	587902,563	4601653,248	30	19,4	981
	50050	Bijuesca	590054,543	4599324,233	30	57,1	921
	50054	Bordalba	577047,481	4585462,27	30	41,6	934
	50058	Bubierca	596007,356	4574426,134	30	29,5	645
	50065	Cabolafuente	580418,334	4562721,203	30	39,2	956
	50067	Calatayud	613369,382	4578977,066	30	154,2	536
	50070	Calmarza	591308,25	4556834,161	30	28,1	844
	50071	Campillo de Aragón	597018,199	4553406,13	30	36,9	1.050
	50072	Carenas	600736,299	4570187,102	30	31,2	641
	50075	Castejón de Alarba	614395,228	4559995,044	30	17,6	920
	50076	Castejón de las Armas	599432,337	4573879,116	30	16,2	608
	50079	Cervera de la Cañada	605652,456	4587582,125	30	29,2	693
	50081	Cetina	586742,384	4571852,171	30	78,8	684
	50082	Cimballa	602871,164	4550670,094	30	31,9	906
	50084	Clarés de Ribota	596963,526	4598214,193	30	18,7	938
	50086	Codos	636109,358	4572612,977	30	62,7	751
	50087	Contamina	590613,373	4573255,157	30	14,0	669
	50096	Embid de Ariza	586022,442	4581552,207	30	41,3	764
	50110	Frasno (El)	625818,471	4585803,028	30	48,6	688
	50116	Fuentes de Jiloca	622687,289	4565200,012	30	27,4	705
	50120	Godojos	595119,322	4569331,129	30	16,8	787
	50125	Ibdes	597697,268	4563696,112	30	56,3	746
	50129	Jaraba	593677,265	4560382,139	30	42,8	766
	50155	Malanquilla	593834,554	4602541,215	30	36,6	1.051
	50159	Maluenda	615884,31	4571693,041	30	40,1	605
	50162	Mara	624089,341	4571896,01	30	21,1	689
	50169	Miedes de Aragón	626369,321	4568430,999	30	55,4	768
	50172	Monreal de Ariza	574930,402	4571441,228	30	62,1	760
	50173	Monterde	606155,208	4558883,07	30	55,9	798
	50174	Montón	624482,281	4562761,008	30	17,6	694
	50176	Morata de Jiloca	618396,286	4567252,028	30	23,1	623
	50177	Morés	619869,532	4592312,073	30	21,5	452

Comarca	Municipio		Coordenada X	Coordenada Y	Huso	Superficie (km²)	Altitud (metros)
	50178	Moros	598077,423	4583668,15	30	53,5	734
	50183	Munébrega	608432,257	4567659,064	30	41,0	746
	50187	Nigüella	623048,593	4599218,074	30	30,4	481
	50192	Nuévalos	601514,246	4563096,092	30	41,8	701
	50194	Olvés	613388,258	4566264,045	30	20,2	803
	50196	Orera	627254,356	4573027	30	19,8	738
	50201	Paracuellos de Jiloca	613864,331	4574463,053	30	32,0	576
	50202	Paracuellos de la Ribera	620154,481	4586710,056	30	15,0	485
	50215	Pozuel de Ariza	570633,43	4578202,283	30	22,6	775
	50229	Ruesca	627096,342	4571287,998	30	11,6	770
	50241	Saviñán	619842,504	4588897,064	30	15,5	459
	50242	Sediles	622963,395	4578251,024	30	11,7	742
	50246	Sisamón	583574,29	4558249,203	30	41,6	1.052
	50253	Terrer	607354,335	4575853,083	30	33,8	563
	50255	Tobed	633813,394	4577572,985	30	32,4	656
	50257	Torralba de Ribota	610061,451	4585840,099	30	32,5	648
	50259	Torrehermosa	573021,347	4565608,248	30	21,1	848
	50260	Torrelapaja	587384,577	4603844,251	30	15,7	990
	50263	Torrijo de la Cañada	593801,489	4591941,198	30	74,6	790
	50277	Valtorres	605421,305	4572745,085	30	3,3	684
	50279	Velilla de Jiloca	616889,299	4570138,035	30	10,4	596
	50282	Vilueña (La)	606800,275	4569862,073	30	8,6	703
	50284	Villafeliche	625035,276	4561487,007	30	22,5	719
	50286	Villalba de Perejil	621431,371	4576138,026	30	13,3	630
	50287	Villalengua	596859,456	4587749,169	30	40,2	779
	50293	Villarroya de la Sierra	601527,478	4590890,154	30	91,6	738
21 Campo de Cariñena	50004	Aguarón	644784,4	4577777,963	30	36,6	650
	50005	Aguilón	663636,428	4573516,878	30	59,5	686
	50007	Aladrén	654497,36	4568056,925	30	21,1	775
	50018	Alfamén	646772,51	4589071,945	30	102,0	446
	50073	Cariñena	648662,409	4577820,953	30	82,5	591
	50088	Cosuenda	642237,419	4580787,966	30	31,7	618
	50098	Encinacorba	644310,357	4571850,967	30	36,7	766
	50143	Longares	653045,487	4585199,931	30	46,0	530
	50167	Mezalocha	660163,522	4587824,906	30	60,6	488
	50181	Muel	659930,565	4592329,902	30	79,2	428
	50200	Paniza	649726,369	4571896,952	30	47,3	700
	50264	Tosos	661225,433	4575505,895	30	68,6	587
	50290	Villanueva de Huerva	664412,465	4579838,886	30	78,4	533
	50295	Vistabella	654800,339	4564780,92	30	21,8	761
22 Campo de Belchite	50021	Almochuel	705212,362	4572757,389	30	32,0	276
	50023	Almonacid de la Cuba	684856,424	4572440,711	30	55,2	497
	50039	Azuara	678311,418	4569360,776	30	165,8	565
	50045	Belchite	688771,42	4574495,66	30	273,7	448
	50085	Codo	692509,417	4578322,595	30	11,4	342
	50114	Fuendetodos	670731,462	4578776,848	30	62,2	752
	50133	Lagata	683912,405	4567793,727	30	23,7	520
	50136	Lécera	692112,373	4563993,648	30	109,2	531
	50139	Letux	683985,412	4569394,724	30	30,1	514
	50171	Moneva	681755,342	4555305,76	30	61,4	656
	50179	Moyuela	674393,323	4555090,803	30	42,8	737
	50213	Plenas	670903,297	4553104,821	30	37,9	810
	50218	Puebla de Albortón	679336,499	4583703,759	30	76,3	484
	50233	Samper del Salz	682090,403	4567009,744	30	11,5	548
	50275	Valmadrid	676801,544	4590259,775	30	50,6	523
23 Bajo Martín	44008	Albalate del Arzobispo	708961,337	4555158,475	30	205,7	343
	44031	Azaila	709888,397	4574191,267	30	81,4	281
	44067	Castelnou	720876,521	4567454,04	30	37,1	201
	44122	Híjar	713821,393	4561405,298	30	165,4	297

Comarca	Municipio		Coordenada X	Coordenada Y	Huso	Superficie (km²)	Altitud (metros)
	44129	Jatiel	719526,494	4566397,086	30	10,8	209
	44191	Puebla de Híjar (La)	714036,421	4565704,229	30	60,8	260
	44205	Samper de Calanda	718868,453	4563163,159	30	142,8	255
	44237	Urrea de Gaén	712217,372	4559615,357	30	41,1	311
	44265	Vinaceite	702994,351	4571273,448	30	50,1	296
24 Campo de Daroca	50002	Acered	617079,232	4558621,038	30	30,4	835
	50016	Aldehuela de Liestos	609079,146	4546713,077	30	38,0	986
	50028	Anento	640028,229	4547836,02	30	21,5	921
	50037	Atea	621262,243	4557576,027	30	34,7	837
	50040	Badules	646531,266	4555592,968	30	20,1	918
	50042	Balconchán	629287,229	4549553,036	30	19,4	884
	50048	Berrueco	628953,169	4538848,094	30	19,5	1.087
	50080	Cerveruela	649572,321	4564313,949	30	23,5	815
	50090	Cubel	614403,186	4550395,064	30	58,6	1.112
	50091	Cuerlas (Las)	622026,121	4535163,114	30	32,6	1.009
	50094	Daroca	632922,251	4552748,008	30	52,0	782
	50108	Fombuena	651682,272	4556385,94	30	26,4	1.022
	50117	Gallocanta	625356,163	4539458,094	30	29,7	1.010
	50124	Herrera de los Navarros	660748,356	4563907,879	30	105,0	811
	50134	Langa del Castillo	634276,306	4563623,975	30	50,1	884
	50138	Lechón	644129,235	4549730,995	30	17,5	983
	50149	Luesma	655422,297	4558931,913	30	29,4	940
	50154	Mainar	642373,297	4561488,971	30	34,0	868
	50161	Manchones	628685,262	4556561,005	30	26,8	728
	50184	Murero	627376,262	4557499,006	30	18,2	711
	50188	Nombrevilla	637803,25	4551928,004	30	17,6	907
	50195	Orcajo	626802,235	4552072,029	30	28,4	928
	50224	Retascón	635855,269	4556042,988	30	25,2	881
	50227	Romanos	644814,257	4554001,978	30	19,5	948
	50239	Santed	625423,186	4543403,075	30	17,8	1.056
	50256	Torralba de los Frailes	612491,141	4543663,083	30	59,2	1.094
	50258	Torralbilla	639425,307	4563516,971	30	25,9	881
	50271	Used	621145,188	4545783,071	30	85,3	1.038
	50273	Valdehorna	632491,227	4548014,037	30	7,9	875
	50274	Val de San Martín	630535,215	4546283,051	30	25,7	983
	50283	Villadoz	643695,28	4558222,971	30	17,2	892
	50289	Villanueva de Jiloca	635064,232	4548434,029	30	7,3	768
	50291	Villar de los Navarros	664212,321	4558214,854	30	49,5	803
	50292	Villarreal de Huerva	643629,297	4561343,968	30	27,1	865
	50294	Villarroya del Campo	640667,269	4556000,983	30	16,9	935
25 Jiloca	44023	Allueva	664668,15	4539007,876	30	18,7	1.200
	44032	Bádenas	657739,234	4550661,904	30	31,3	999
	44033	Báguena	638132,213	4544486,045	30	25,2	798
	44034	Bañón	652496,032	4522524,985	30	54,3	1.135
	44035	Barrachina	656639,07	4529048,948	30	24,9	1.047
	44036	Bea	655808,187	4544455,93	30	23,4	1.136
	44039	Bello	626405,108	4531347,123	30	52,5	1.004
	44042	Blancas	628043,004	4519204,119	30	73,8	1.048
	44046	Bueña	646371,917	4507840,984	30	40,7	1.212
	44047	Burbáguena	639779,199	4541927,053	30	39,0	816
	44050	Calamocha	643072,128	4531223,077	30	316,6	884
	44056	Caminreal	641159,051	4522103,077	30	44,4	922
	44065	Castejón de Tornos	632230,182	4539665,087	30	30,9	1.082
	44085	Cosa	657220,022	4521999,948	30	54,8	1.185
	44090	Cucalón	649993,229	4549793,962	30	31,9	1.035
	44101	Ferreruela de Huerva	648449,215	4547310,98	30	20,4	1.017
	44102	Fonfría	661073,152	4540067,897	30	20,6	1.246
	44112	Fuentes Claras	641303,08	4524993,088	30	36,9	912
	44132	Lagueruela	651946,195	4545018,96	30	26,3	1.065

Comarca	Municipio		Coordenada X	Coordenada Y	Huso	Superficie (km²)	Altitud (metros)
	44133	Lanzuela	650623,238	4551261,954	30	14,2	1.011
	44138	Loscos	664238,24	4549611,861	30	71,8	979
	44152	Monforte de Moyuela	666829,223	4546678,85	30	47,7	1.006
	44153	Monreal del Campo	638868,993	4516760,057	30	89,0	943
	44164	Nogueras	662255,286	4555554,867	30	18,8	860
	44168	Odón	620631,051	4526910,141	30	74,2	1.089
	44169	Ojos Negros	626649,923	4510803,101	30	90,9	1.160
	44180	Peracense	629432,851	4500083,059	30	28,7	1.217
	44190	Pozuel del Campo	626138,955	4514468,115	30	27,9	1.127
	44200	Rubielos de la Cérida	650778,974	4514761,983	30	66,9	1.241
	44207	San Martín del Río	635522,226	4547292,035	30	16,6	778
	44208	Santa Cruz de Nogueras	660425,259	4553238,88	30	15,2	895
	44213	Singra	642614,875	4501826,987	30	36,7	1.040
	44219	Tornos	631843,157	4535743,106	30	49,0	1.017
	44220	Torralba de los Sisones	629845,091	4527770,129	30	44,8	1.044
	44222	Torrecilla del Rebollar	662373,076	4530569,901	30	63,4	1.144
	44227	Torre los Negros	660403,035	4524207,924	30	29,2	1.087
	44232	Torrijo del Campo	640170,038	4520759,077	30	44,0	924
	44251	Villafranca del Campo	639638,896	4506183	30	66,5	959
	44252	Villahermosa del Campo	647261,247	4552382,971	30	19,2	955
	44258	Villar del Salz	626804,874	4504594,085	30	38,7	1.221
26 Cuencas Mineras	44011	Alcaine	693104,229	4536156,756	30	57,4	658
	44017	Aliaga	694229,956	4505125,745	30	193,1	1.105
	44024	Anadón	669644,163	4538696,852	30	24,6	1.113
	44043	Blesa	677764,265	4546643,8	30	80,4	775
	44063	Cañizar del Olivar	698626,11	4521068,756	30	22,3	958
	44066	Castel de Cabra	694304,078	4519384,78	30	29,4	1.089
	44084	Cortes de Aragón	682117,207	4538165,803	30	24,4	931
	44093	Cuevas de Almudén	683367,962	4509283,844	30	35,8	1.283
	44099	Escucha	684781,031	4518365,838	30	41,6	1.073
	44110	Fuenferrada	667512,058	4526178,883	30	24,5	1.132
	44123	Hinojosa de Jarque	687080,951	4506801,814	30	36,5	1.224
	44124	Hoz de la Vieja (La)	681586,153	4532538,822	30	43,7	934
	44125	Huesa del Común	674927,212	4541919,823	30	61,7	873
	44128	Jarque de la Val	685803,957	4508060,827	30	29,2	1.263
	44131	Josa	687903,212	4536237,783	30	28,2	770
	44142	Maicas	677576,18	4537178,824	30	24,7	954
	44144	Martín del Río	677425,063	4523606,857	30	54,9	913
	44148	Mezquita de Jarque	680055,965	4510010,864	30	31,1	1.256
	44155	Montalbán	685632,07	4522462,83	30	82,0	850
	44161	Muniesa	683907,273	4544811,774	30	129,8	781
	44167	Obón	691767,175	4530791,781	30	68,4	680
	44176	Palomar de Arroyos	689835,034	4516775,809	30	33,6	1.207
	44184	Plou	680391,218	4540057,805	30	17,2	917
	44203	Salcedillo	667849,137	4536441,864	30	16,9	1.192
	44211	Segura de los Baños	672468,134	4534116,85	30	54,1	1.125
	44224	Torre de las Arcas	692362,111	4523729,792	30	37,2	944
	44238	Utrillas	681910,043	4520289,848	30	39,8	948
	44256	Villanueva del Rebollar de la Sierra	667709,074	4528613,878	30	19,0	1.093
	44267	Vivel del Río Martín	673577,076	4526367,863	30	51,2	975
	44268	Zoma (La)	700937,083	4517531,735	30	14,5	1.149
27 Andorra-Sierra de Arcos	44006	Alacón	693669,294	4543901,717	30	47,5	698
	44022	Alloza	707829,239	4538292,64	30	81,6	670
	44025	Andorra	715078,218	4539139,566	30	141,4	716
	44029	Ariño	702420,294	4544882,644	30	81,9	522
	44087	Crivillén	704129,181	4528691,715	30	42,0	770
	44096	Ejulve	706357,077	4516635,693	30	109,5	1.114
	44100	Estercuel	699604,151	4525339,75	30	55,6	834
	44116	Gargallo	703634,139	4523279,728	30	30,1	949

Comarca	Municipio		Coordenada X	Coordenada Y	Huso	Superficie (km^2)	Altitud (metros)
	44172	Oliete	695585,275	4541140,718	30	85,5	543
28 Bajo Aragón	44004	Aguaviva	736364,035	4522830,367	30	42,2	549
	44013	Alcañiz	740959,29	4548408,118	30	472,1	335
	44014	Alcorisa	720656,118	4530001,545	30	121,2	632
	44038	Belmonte de San José	747458,086	4528978,252	30	34,0	656
	44040	Berge	716872,102	4526029,598	30	42,6	718
	44051	Calanda	733070,158	4535626,35	30	112,2	452
	44061	Cañada de Verich (La)	744491,073	4527907,286	30	10,9	735
	44068	Castelserás	740025,206	4540562,223	30	31,5	379
	44077	Cerollera (La)	748285,044	4525158,281	30	33,7	844
	44080	Codoñera (La)	745301,153	4535448,216	30	21,0	500
	44107	Foz-Calanda	730110,14	4533815,398	30	37,9	495
	44118	Ginebrosa (La)	741551,08	4528240,309	30	80,1	696
	44145	Mas de las Matas	732580,048	4523964,404	30	30,0	498
	44146	Mata de los Olmos (La)	708921,153	4526806,677	30	23,7	905
	44173	Olmos (Los)	711839,148	4528138,647	30	44,0	871
	44178	Parras de Castellote (Las)	732649,005	4517438,407	30	42,1	698
	44212	Seno	724629,031	4521330,513	30	17,9	784
	44221	Torrecilla de Alcañiz	744793,182	4538417,189	30	26,8	444
	44230	Torrevelilla	743477,119	4532031,266	30	33,4	606
	44241	Valdealgorfa	749399,225	4541974,095	30	46,9	511
29 Comunidad de Teruel	44001	Ababuj	685626,838	4490942,821	30	54,3	1.372
	44003	Aguatón	649281,893	4503766,972	30	21,6	1.224
	44005	Aguilar del Alfambra	686462,873	4495605,811	30	39,0	1.304
	44007	Alba	639963,856	4497648,998	30	69,5	975
	44016	Alfambra	666514,824	4490223,95	30	122,4	1.049
	44018	Almohaja	632175,836	4496094,038	30	25,6	1.201
	44019	Alobras	637249,801	4448805,177	30	30,7	1.109
	44020	Alpeñés	663184,003	4518211,917	30	28,6	1.225
	44028	Argente	655218,914	4505846,958	30	62,6	1.252
	44053	Camañas	657369,883	4500792,956	30	78,7	1.243
	44055	Camarillas	690004,894	4498024,772	30	50,5	1.313
	44062	Cañada Vellida	676176,956	4508552,885	30	23,3	1.322
	44064	Cascante del Río	660501,641	4451222,039	30	32,4	989
	44074	Cedrillas	682049,733	4478368,873	30	73,6	1.350
	44075	Celadas	656836,755	4482025,976	30	100,5	1.117
	44076	Cella	645192,768	4479655,006	30	124,7	1.025
	44082	Corbalán	670946,702	4474468,938	30	82,4	1.262
	44089	Cubla	663452,619	4452920,016	30	48,6	1.089
	44092	Cuervo (El)	642647,796	4445896,127	30	20,8	902
	44094	Cuevas Labradas	665240,742	4479888,957	30	40,8	969
	44097	Escorihuela	671625,833	4490304,935	30	57,0	1.134
	44111	Fuentes Calientes	670751,947	4507416,91	30	25,0	1.210
	44115	Galve	678990,918	4502590,874	30	61,9	1.193
	44130	Jorcas	690261,837	4490411,772	30	26,2	1.343
	44135	Libros	650356,751	4447182,079	30	37,9	771
	44136	Lidón	659429,941	4509020,944	30	40,4	1.210
	44156	Monteagudo del Castillo	685037,756	4480801,845	30	44,4	1.449
	44175	Orrios	670290,863	4494790,934	30	44,2	1.049
	44177	Pancrudo	666382,987	4514178,911	30	100,1	1.233
	44181	Peralejos	666699,769	4483250,952	30	36,1	999
	44182	Perales del Alfambra	668866,896	4499932,93	30	104,2	1.162
	44185	Pobo (El)	681205,802	4486360,869	30	63,6	1.400
	44195	Rillo	669310,962	4509832,91	30	53,3	1.268
	44196	Riodeva	657793,67	4442335,09	30	34,3	977
	44209	Santa Eulalia	642882,832	4491839,995	30	81,0	985
	44216	Teruel	660583,674	4467668,986	30	440,4	915
	44218	Tormón	640123,837	4451537,101	30	29,3	1.054
	44226	Torrelacárcel	643588,855	4497290,986	30	35,5	980

Comarca	Municipio		Coordenada X	Coordenada Y	Huso	Superficie (km²)	Altitud (metros)
	44228	Torremocha de Jiloca	644121,843	4494608,988	30	33,9	980
	44234	Tramacastiel	649820,762	4450570,06	30	47,3	897
	44239	Valacloche	662476,627	4450637,03	30	15,0	983
	44250	Veguillas de la Sierra	635739,786	4446057,218	30	13,7	1.268
	44261	Villarquemado	646802,797	4486596,991	30	56,4	996
	44263	Villastar	656997,678	4460494,014	30	39,0	861
	44264	Villel	654207,708	4455252,035	30	85,4	824
	44266	Visiedo	660707,92	4505541,943	30	55,5	1.186
30 Maestrazgo	44021	Allepuz	692538,795	4484882,764	30	67,3	1.425
	44044	Bordón	726315,979	4507482,487	30	30,0	826
	44059	Cantavieja	719747,825	4489591,616	30	124,6	1.300
	44060	Cañada de Benatanduz	708659,896	4495112,626	30	34,9	1.427
	44071	Castellote	726086,021	4520047,494	30	235,2	779
	44088	Cuba (La)	728625,885	4496917,524	30	6,5	890
	44106	Fortanete	709883,819	4486779,658	30	168,2	1.352
	44126	Iglesuela del Cid (La)	727262,705	4484672,623	30	40,3	1.224
	44149	Mirambel	724911,895	4496289,542	30	45,5	912
	44150	Miravete de la Sierra	695161,872	4494320,714	30	36,5	1.219
	44151	Molinos	715083,081	4521916,62	30	79,6	855
	44183	Pitarque	703454,954	4502418,659	30	54,3	994
	44236	Tronchón	720005,946	4499951,553	30	57,1	1.094
	44260	Villarluengo	708898,962	4502635,626	30	157,9	1.119
	44262	Villarroya de los Pinares	697374,834	4489197,7	30	66,4	1.337
31 Sierra de Albarracín	44009	Albarracín	631988,769	4474058,075	30	452,7	1.170
	44041	Bezas	642330,78	4465818,043	30	26,3	1.165
	44045	Bronchales	619516,736	4485224,109	30	59,6	1.575
	44052	Calomarde	620871,708	4470057,148	30	28,2	1.314
	44109	Frías de Albarracín	617600,685	4466178,196	30	50,8	1.462
	44117	Gea de Albarracín	640162,776	4474656,033	30	57,5	1.033
	44119	Griegos	609358,663	4475911,208	30	31,8	1.601
	44120	Guadalaviar	608859,646	4471579,232	30	28,1	1.521
	44127	Jabaloyas	635470,803	4455654,161	30	61,7	1.404
	44157	Monterde de Albarracín	627775,77	4484065,066	30	45,2	1.281
	44159	Moscardón	624276,735	4465848,153	30	26,9	1.416
	44163	Noguera de Albarracín	618932,712	4479819,116	30	47,4	1.384
	44174	Orihuela del Tremedal	614315,742	4489730,153	30	71,5	1.455
	44189	Pozondón	629556,807	4491224,053	30	67,6	1.409
	44197	Ródenas	625457,84	4499960,086	30	44,3	1.367
	44198	Royuela	626266,743	4470666,116	30	32,5	1.221
	44199	Rubiales	647079,775	4459874,032	30	27,4	1.164
	44204	Saldón	633557,783	4465021,108	30	28,4	1.400
	44215	Terriente	627181,763	4461957,158	30	48,0	1.442
	44217	Toril y Masegoso	628749,786	4456393,178	30	30,7	1.494
	44229	Torres de Albarracín	624516,736	4476188,1	30	28,3	1.229
	44235	Tramacastilla	620939,715	4476538,114	30	24,8	1.260
	44243	Valdecuenca	635180,795	4461980,116	30	18,6	1.333
	44249	Vallecillo (El)	622010,76	4454712,219	30	21,6	1.418
	44257	Villar del Cobo	612521,66	4472460,197	30	54,1	1.422
32 Gúdar-Javalambre	44002	Abejuela	680059,333	4419884,192	30	86,7	1.168
	44010	Albentosa	690090,364	4441545,94	30	68,0	960
	44012	Alcalá de la Selva	693535,678	4471504,816	30	105,0	1.403
	44026	Arcos de las Salinas	667018,547	4428614,15	30	113,0	1.075
	44048	Cabra de Mora	686322,609	4465225,881	30	34,3	1.081
	44054	Camarena de la Sierra	666864,585	4445988,008	30	79,5	1.290
	44070	Castellar (El)	685312,662	4470601,87	30	50,3	1.242
	44103	Formiche Alto	678977,623	4465877,914	30	78,2	1.109
	44113	Fuentes de Rubielos	702748,47	4449261,892	30	38,9	957
	44121	Gúdar	693325,75	4479270,782	30	60,8	1.588
	44137	Linares de Mora	706017,635	4466247,792	30	116,3	1.302

Comarca	Municipio		Coordenada X	Coordenada Y	Huso	Superficie (km^2)	Altitud (metros)
	44143	Manzanera	685066,336	4436315,944	30	168,7	993
	44158	Mora de Rubielos	691057,534	4458191,88	30	166,2	1.038
	44160	Mosqueruela	716605,664	4470999,761	30	265,0	1.474
	44165	Nogueruelas	701019,535	4456712,842	30	99,5	1.141
	44171	Olba	702287,432	4445130,934	30	21,0	653
	44192	Puebla de Valverde (La)	676195,545	4454725,944	30	282,8	1.116
	44193	Puertomingalvo	716014,582	4460238,802	30	103,6	1.451
	44201	Rubielos de Mora	699925,482	4451498,877	30	63,7	930
	44206	San Agustín	696771,323	4436954,961	30	56,6	965
	44210	Sarrión	686116,418	4445688,949	30	140,4	988
	44231	Torrijas	674288,467	4432234,043	30	57,3	1.356
	44240	Valbona	686243,512	4455511,921	30	40,7	948
	44244	Valdelinares	703183,707	4473938,758	30	55,1	1.695
33 Matarraña / Matarranya	44027	Arens de Lledó	270468,529	4541589,76	31	34,3	384
	44037	Beceite	262455,525	4523919,969	31	96,7	580
	44049	Calaceite	263570,562	4544453,878	31	81,3	520
	44086	Cretas	265238,543	4534571,786	31	52,7	567
	44105	Fórnoles	752424,136	4531425,172	30	32,6	706
	44108	Fresneda (La)	253656,45	4535066,025	31	39,5	582
	44114	Fuentespalda	252434,326	4521426,22	31	39,0	713
	44141	Lledó	270837,546	4537326,684	31	15,6	461
	44147	Mazaleón	256624,573	4548321,965	31	86,2	345
	44154	Monroyo	750447,975	4519419,331	30	79,2	857
	44179	Peñarroya de Tastavins	250070,231	4515810,325	31	83,3	742
	44187	Portellada (La)	251917,396	4529849,103	31	21,4	568
	44194	Ráfales	248783,319	4524996,208	31	35,6	624
	44223	Torre de Arcas	747490,919	4515329,369	30	34,3	745
	44225	Torre del Compte	256617,483	4535800,966	31	19,5	498
	44245	Valdeltormo	254667,5	4541390,98	31	16,0	438
	44246	Valderrobres	260330,501	4528875,947	31	124,0	515
	44247	Valjunquera	249689,43	4537763,062	31	41,8	553

Nota: Coordenadas UTM ETRS89.
Fuente: Instituto Aragonés de Estadística con datos del Instituto Geográfico de Aragón.

DATOS BÁSICOS DE ARAGÓN ES UN PRODUCTO DE DIFUSIÓN DE INFORMACIÓN ESTADÍSTICA PÚBLICA, DE TEMÁTICA VARIADA Y DE CARÁCTER SINTÉTICO. SE PRESENTA A MODO DE PANORAMA DIDÁCTICO PARA MOSTRAR UN RECORRIDO ESTADÍSTICO POR ARAGÓN COMO SI DE UNA GUÍA TURÍSTICA NUMÉRICA SE TRATARA. ASÍ, A TRAVÉS DE ESTA RECOPILACIÓN, SE PRETENDE SATISFACER LA NECESIDAD DE INFORMACIÓN ESTADÍSTICA ESENCIAL PARA EL CONOCIMIENTO DE NUESTRA COMUNIDAD AUTÓNOMA.

EN LA PÁGINA WEB DEL INSTITUTO ARAGONÉS DE ESTADÍSTICA ESTÁN DISPONIBLES ESTOS DATOS BÁSICOS DE FORMA ACTUALIZADA, ASÍ COMO OTROS PRODUCTOS ESTADÍSTICOS:

www.aragon.es/iaest

GOBIERNO DE ARAGON
Departamento de Economía, Industria y Empleo