

## UN PARQUE EN EL PIRINEO

El Parque Natural de los Valles Occidentales está situado en el extremo noroccidental del Pirineo aragonés, colindando al norte con Francia y al oeste, con Navarra. Se extiende por las cabeceras de los ríos Veral, Aragón Subordán, Osia, Estarrún y Lubierre, ocupando zonas con importantes relieves y espectaculares formaciones. En las partes más altas dominan los macizos calcáreos de color gris claro, así como unas características areniscas rojas que se ubican ya en el "Pirineo axial"; en la zona más antigua del Pirineo, formada por materiales de la era Primaria.

Las montañas del Parque han sido modeladas por la acción de los glaciares cuaternarios, que esculpieron esbeltos picos al tiempo que excavaban circos y valles en U, así como cubetas que darían lugar a los actuales *ibones*. Éstos tienden a colmatarse, originando pequeñas llanuras o *plans* por donde el agua discurre haciendo meandros, como en Aguas Tuertas. Asimismo abundan los fenómenos kársticos, con notables lapiazes y dolinas (*foyas*) que son el reflejo exterior de intrincados laberintos subterráneos apenas conocidos.



Circo de Ezcaurri.


## UN PASADO HISTÓRICO

Los Valles Occidentales conforman un territorio poblado desde antiguo, como así lo acreditan los numerosos monumentos megalíticos (5000-3000 años a.c) que se encuentran en la cabecera de sus valles. El territorio también ha sido testigo de la presencia romana, cuya huella se manifiesta en numerosos puentes y vías de tránsito, entre ellas la primitiva vía romana *Caesaraugusta-Benearnum*, origen del primitivo Camino de Santiago que entraba en Aragón a través del Puerto del Palo. Fue en este entorno donde transcurrió parte de la infancia de Alfonso I el Batallador, primer

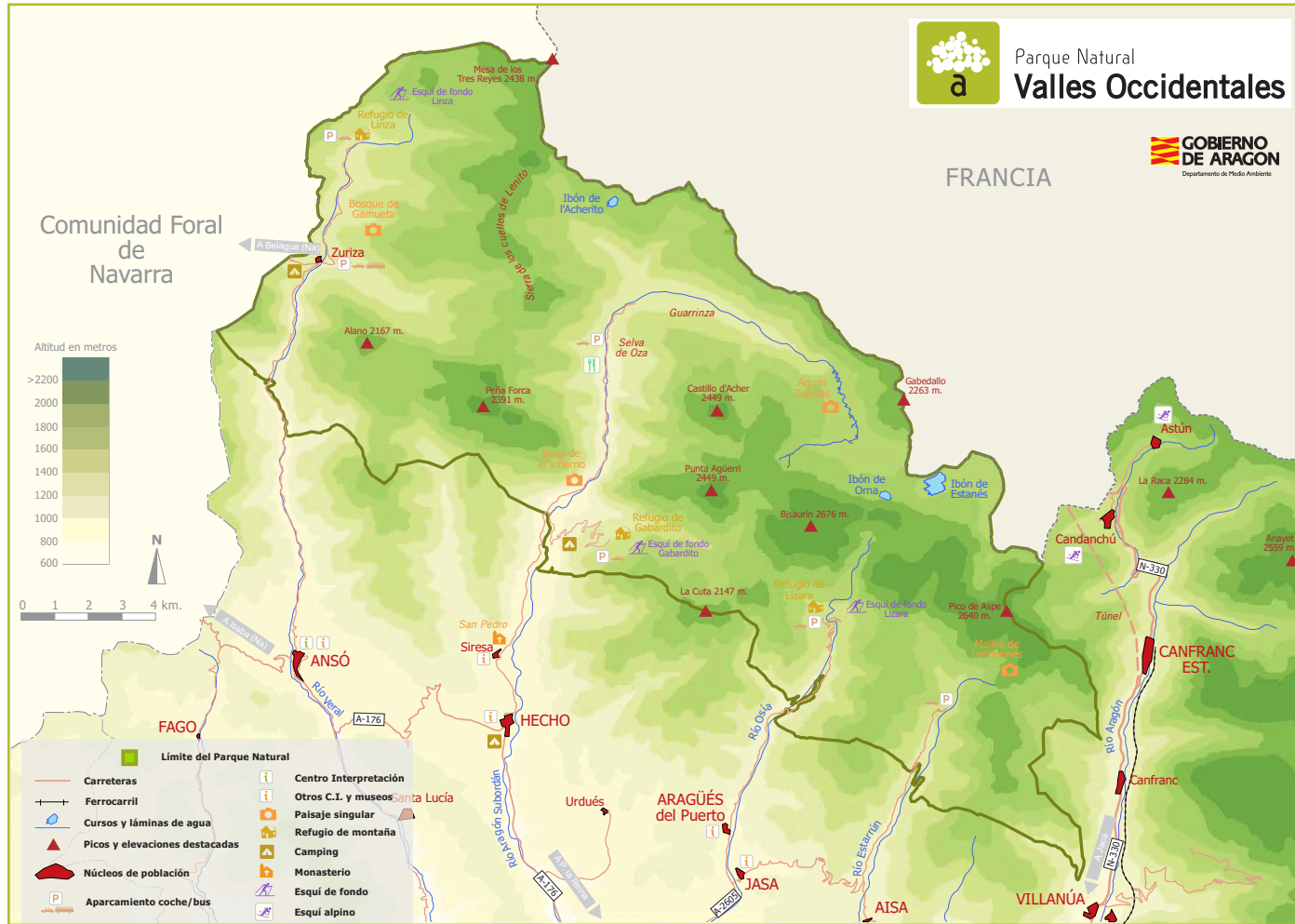
Rey de un territorio -Aragón- en cuya gestación desempeñó un importante papel el Monasterio de *San Pedro de Siresa*.

## VALORES CULTURALES

Las actividades agropecuarias tradicionales han contribuido a modelar un hermoso paisaje que conjuga los elementos naturales con la mano del hombre y que hace de este territorio un lugar atractivo para el turismo. Además, en estos valles se han mantenido interesantes muestras de arquitectura popular, con armoniosos y cuidados cascos urbanos. Las señas de identidad van desde el traje tradicional al folklore o a la lengua, con una extraordinaria actividad cultural que se manifiesta a través de certámenes musicales, escultóricos o literarios. Este rincón del Alto Aragón es uno de los bastiones del aragonés; siendo *lo cheso* una sus modalidades que mejor se conservan.



Dolmen de Aguas Tuertas.



## DATOS BÁSICOS DEL ESPACIO NATURAL PROTEGIDO:

- > Nombre y figura de protección: PARQUE NATURAL DE LOS VALLES OCCIDENTALES, declarado por Ley 14/2006, de 27 de diciembre.
- > Extensión: El Parque Natural se extiende por una superficie de 27.073 hectáreas, a las que se añaden 7.335 ha de Zona Periférica de Protección. La cota máxima es el pico Bisaurín (2.668 m), y la más baja está por debajo de los 900 m.
- > Comarca: La Jacetania (Huesca).
- > Términos municipales: Aísa, Ansó, Aragüés del Puerto, Borau y Valle de Hecho (Val d'Echo).
- > Otras figuras de protección: Zona de Especial Protección para las aves de Los Valles (ZEPA ES000137); Lugares de Importancia Comunitaria de Los Valles (LIC ES2410003) y Los Valles Sur (LIC ES2410001).
- > Elementos de interés: Amplio desarrollo de fenómenos kársticos (simas, lapiazes, congostos) y modelado glaciar (ibones, Aguas Tuertas). El parque alberga la mejor representación en Aragón de bosques de frondosas y mixtos de carácter eurosiberiano, destacando los hayedos y abetales. Amplias superficies supraforestales de pastos subalpinos y montanos. Buena representación de fauna ligada a bosque maduro y a ambientes subalpinos, destacando el oso, el quebrantahuesos y los pécidos. Presencia de monumentos megalíticos y paisaje de fuerte vocación forestal y pastoral.



Bosque de Gamueta.

importante cabaña ganadera. Estos pastos quedan cubiertos por la nieve durante gran parte del año, produciéndose una floración explosiva al comenzar el verano.

## Las masas forestales

Tradicionalmente sometidos al aprovechamiento forestal, los bosques han constituido uno de los principales recursos naturales de este territorio. La influencia de las masas de aire atlánticas cargadas de humedad permite el desarrollo de *fabares* o hayedos y abetales, los cuales ocupan las zonas más sombrías. En las solanas prospera el *pino royo* o pino silvestre y los *caxicos* o robles, mientras que el pino negro trepa por las laderas más escarpadas ocupando lugares inverosímiles a 2.000 metros de altura.

En el seno de los bosques más húmedos y frondosos podemos encontrar ejemplares sobresalientes, como el abeto "*Abuelo de Maz*", o los grupos de abetos, hayas y tejos de Gamueta, Oza o Aragüés del Puerto. Por el valor natural y paisajístico destacan los bosques de Gamueta, Oza y Linza, así como las masas forestales de los congostos del Veral (al pie de Ezcaurri), del Aragón Subordán (Boca de l'Infierno) o de la cabecera del Estarrún.

## Un lugar que no hay que dejar de visitar...

La Selva de Oza es un buen ejemplo donde confluyen muchos de los valores naturales de este espacio, en una hermosa masa forestal de abetos, pinos y hayas, coronada por resaltes de roca caliza y montañas tan plásticas como el Castillo d'Acher, correspondiente a un "*sinclinal colgado*". Los bosques se extienden tapizando las laderas conformando un hábitat privilegiado para la fauna silvestre.



Selva de Oza.



## FAUNA

La variedad de condiciones ambientales hacen que Los Valles alberguen una gran riqueza de especies de fauna, algunas de ellas endémicas (exclusivas del pirineo). Merece la pena destacar dentro de tanta diversidad...

### >> Invertebrados

Los invertebrados son de gran importancia en los ecosistemas, siendo básicos en su funcionamiento y ayudando a mantener la estabilidad de los mismos. En Los Valles podemos encontrar especies endémicas como las mariposas *Plebejus pyrenaica* y *Erebia gorgone*, además de algunos coleópteros, como *Rosalia alpina*, muy llamativos y escasos.



Lagarto verde.

### >> Anfibios y reptiles.


Dentro del grupo de los anfibios están presentes 23 especies, entre las que destacan los endemismos tritón pirenaico (*Euproctus asper*) y rana parda pirenaica (*Rana pyrenaica*). Los reptiles están representados por 21 taxones, destacando la presencia de lagartija pirenaica (*Lacerta bonnali*) como especie endémica.

### >> Aves

La gran variabilidad de ecosistemas, entre ellos los forestales, hace de Los Valles un lugar privilegiado para numerosas aves. Están representadas por 179 especies y su importancia ha sido reconocida al declararla Zona de Especial Protección para las Aves (ZEPA) de Los Valles, destacando la presencia de quebrantahuesos (*Gypaetus barbatus*), especie catalogada como en peligro de extinción, pico dorsiblanco (*Dendrocopos leucotos*), pito negro (*Dryocopus martius*), milano real (*Milvus milvus*), aguilucho pálido (*Circus cyaneus*), y urogallo (*Tetrao urogallus*), entre otras.

### >> Mamíferos

Entre los mamíferos silvestres, el rey de las altas cumbres es el rebeco o sarrío (*Rupicapra pyrenaica*). También se encuentran presentes el jabalí o chabalín (*Sus scrofa*), el zorro o raboso (*Vulpes vulpes*), el gato montés (*Felis silvestris*), el tejón o taxubo (*Meles meles*), varios tipos de martas o fuinas (*Martes sp.*) así como murciélagos. Pero sin duda, la especie más emblemática es el oso pardo u onso (*Ursus arctos*) catalogada como especie en peligro de extinción. La nutria o loira (*Lutra lutra*) y el topillo de Cabrera (*Microtus cabreræ*) están catalogadas como especies sensibles a la alteración de su hábitat.



Oso Pardo.



Mariposa Apolo.



Rosalia alpina.



Cárabos.



Urogallo.

## DATOS DE INTERÉS

**i** Antes de iniciar la visita, es conveniente acercarse al Centro de Interpretación. Allí te informarán de las oportunidades que te ofrece el espacio natural en función de tus intereses y capacidades.

### CENTRO DE INTERPRETACIÓN DE ANSÓ

- >> LOCALIZACIÓN: En el antiguo cine de la localidad de Ansó.
- >> CALENDARIO Y HORARIOS:  
OTOÑO-INVIerno: Fines de Semana y festivos, de 10 a 14 h. y de 15 a 18 h.  
PRIMAVERA-VERANO: Fines de semana y festivos, de 10 a 14 h. y de 16 a 20 h.  
En vacaciones escolares de verano el centro abre todos los días.
- >> ATENCIÓN PERMANENTE: 974 37 02 15

Existe una normativa especial como herramienta para seguir conservando este singular espacio:

- Para observar la diversa fauna es aconsejable llevar prismáticos.
- No se permite la acampada en cualquiera de sus modalidades.
- Ir en silencio te permitirá observar la fauna.
- Observa la flora sin dañarla ni arrancarla, para que todos podamos seguir disfrutando de ella de la misma forma.
- Tras tu visita, recuerda recoger la basura generada y llevarla a un lugar adecuado, deposítala en su contenedor.
- No se permite hacer fuego. Si ves humo o cualquier otra anomalía llama al 112 (SOS Aragón), la llamada es gratuita y atenderán cualquier emergencia.
- Ya conoces la importancia del agua, no viertas basuras ni utilices jabones o detergentes en fuentes, ríos y cursos de agua.

### DIRECCIONES DE INTERÉS




Departamento de Medio Ambiente - Dirección General de Medio Natural  
Paseo María Agustín, 36 - 50071 Zaragoza - Tlf.: 976 71 40 00

Oficina de Desarrollo Socioeconómico de la Comarca de la Jacetania  
Plaza Conde Xiquena, 1 - 22720 Hecho (Huesca) - Tlf.: 680 63 26 72

Reservas de visitas a los Centros de Interpretación: SODEMASA - 976 07 00 02



# Parque Natural de los Valles Occidentales



Bal d'os sarris.

