

METODOLOGIA

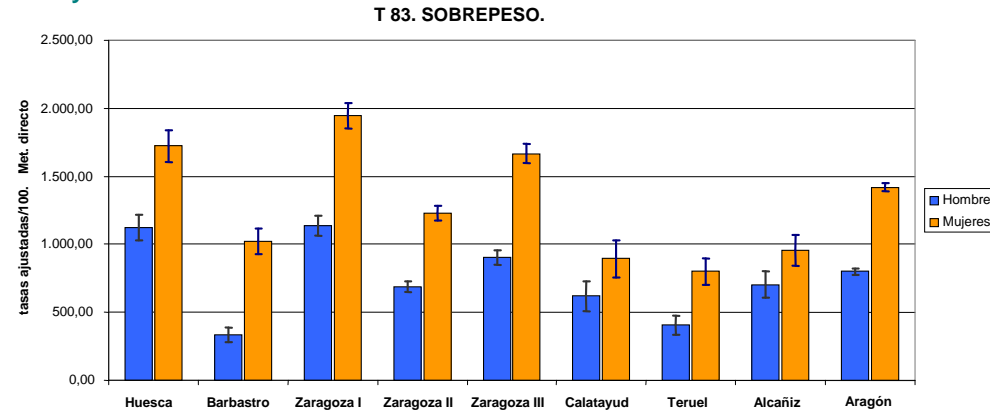
Se han seleccionado todos los pacientes de Aragón, con código T83-SOBREPESO de la Clasificación Internacional de enfermedades de Atención Primaria, en estado Activo en BDU, hasta el 31/12/2011. En este informe se ha representado la edad de los casos a 31/12/2011.

Se han asignado a Sector y Zona Básica de Salud (ZBS) de Residencia según la Tarjeta Sanitaria. Se han calculado la prevalencia ajustada a la población europea por sector y sus Intervalos de Confianza al 95% (gráfico 1), tasas específicas por grupo de edad y sexo (gráfico 2) y las Razones Estandarizadas de Morbilidad por ZBS y sexo (REM ajuste por método indirecto: Observados/Esperados) y sus Intervalos de confianza al 95%. Se han clasificado las ZBS en 3 grupos: REM<100, REM=100, REM>100, (gráficos 3-5).

RESULTADOS

Se observan diferencias de la prevalencia entre sectores, con un rango de tasa de 0,33% a 1,95%. Los sectores de Zaragoza I, Huesca y Zaragoza III presentan las tasas significativamente más elevadas de Aragón. Todos los sectores tienen tasas superiores en mujeres.

Gráfico 1. Prevalencia ajustada m. directo por sexo y sector.



La tasa de pacientes con código T83 es superior en mujeres en todos los grupos de edad.

Gráfico 2. Tasas específicas por sexo.

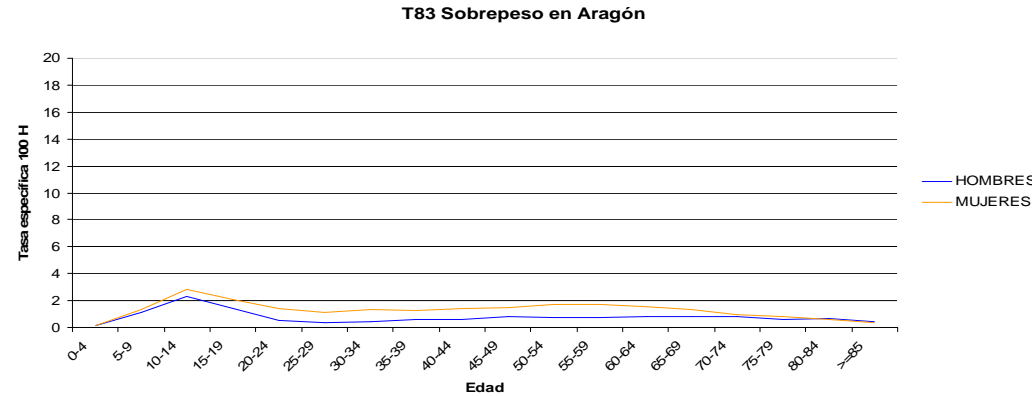
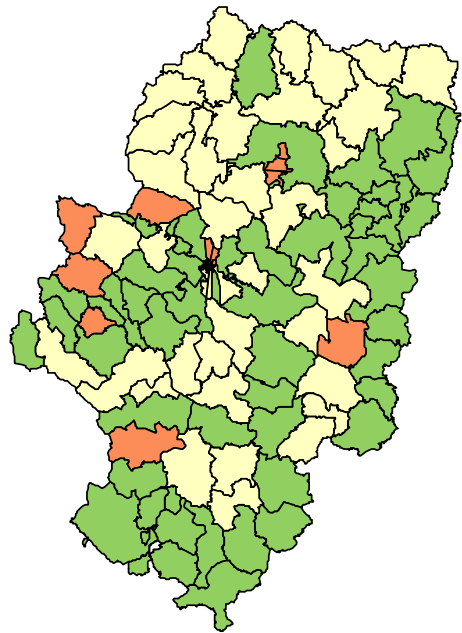





Gráfico 3. REM por ZBS. Hombres. Aragón y Zaragoza Capital



REM<100(OBS<ESP) 
REM=100(OBS=ESP) 
REM>100(OBS>ESP) 

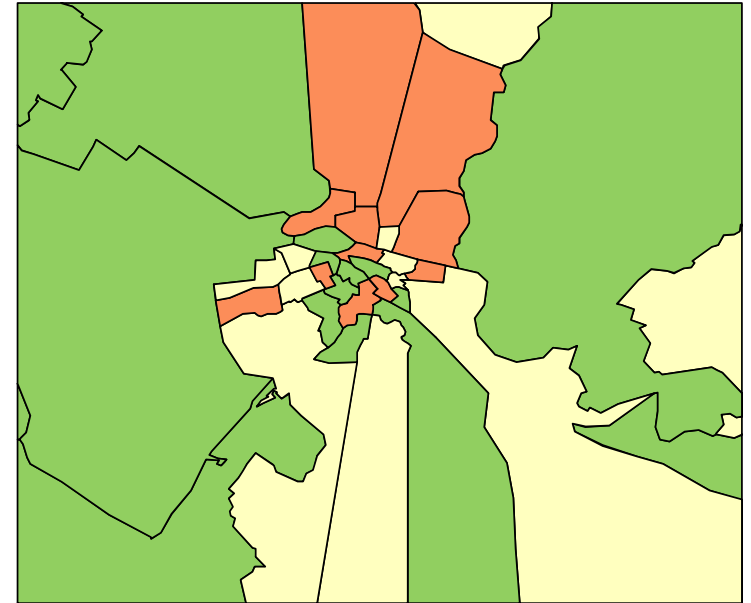
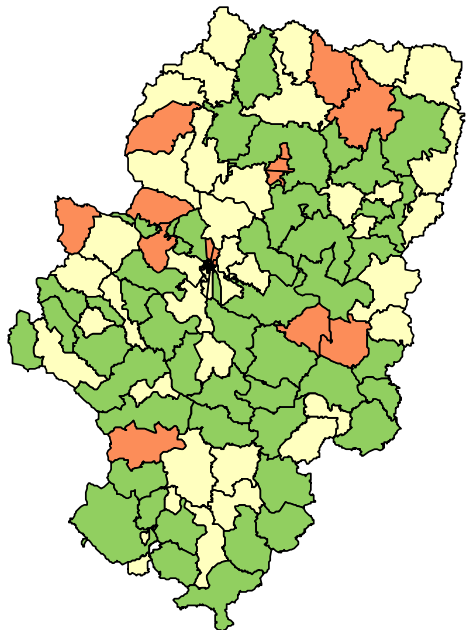





Gráfico 4. REM por ZBS. Mujeres. Aragón y Zaragoza Capital



REM<100(OBS<ESP) 
REM=100(OBS=ESP) 
REM>100(OBS>ESP) 

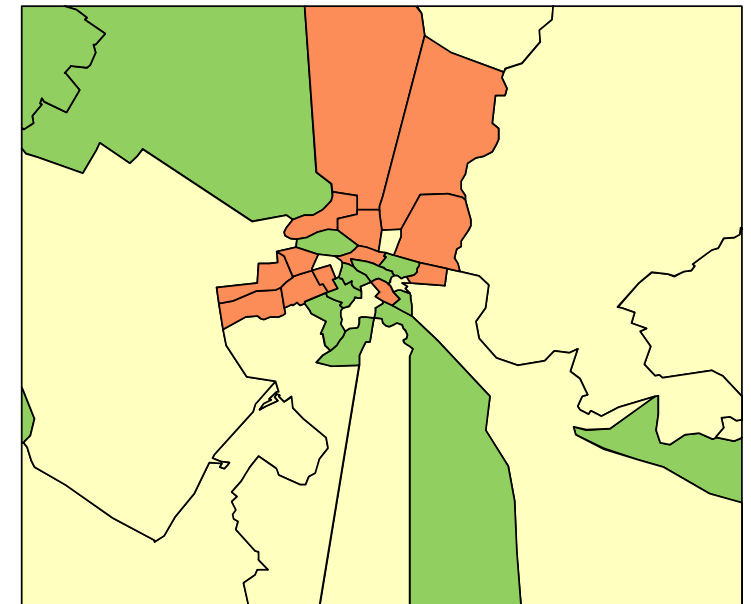
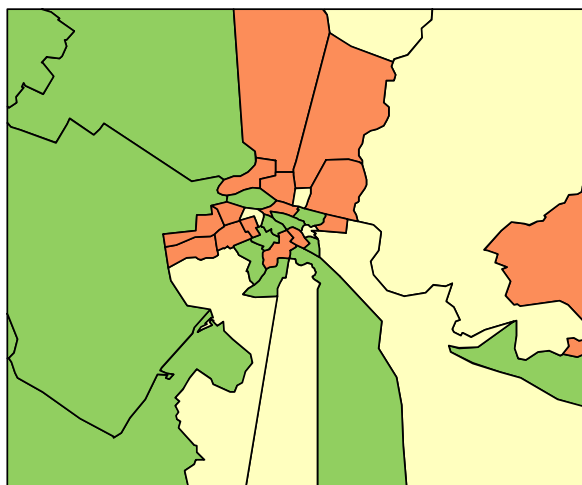
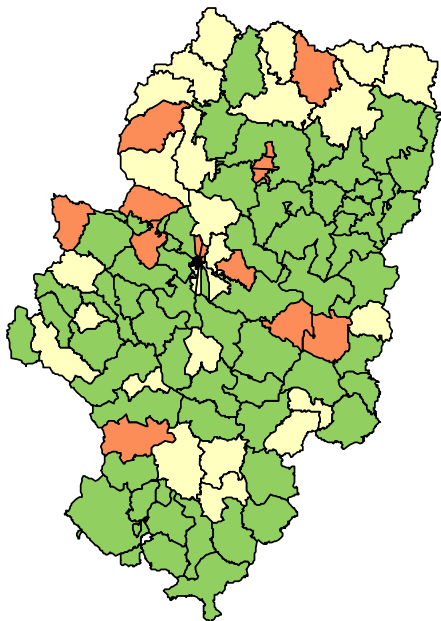


Gráfico 5.REM por ZBS. Total. Aragón y Zaragoza Capital



REM<100(OBS<ESP) ■
 REM=100(OBS=ESP) ■
 REM>100(OBS>ESP) ■

NOMBRE ZONA	REM	ICI	ICS
MOSQUERUELA	0,00	0,00	32,96
CALACEITE	6,49	0,73	23,42
SARRIÒN	8,49	0,95	30,65
CANTAVIEJA	10,03	1,13	36,20
INDEPENDENCIA	10,64	6,20	17,04
SANTA EULALIA DEL CAMPO	11,05	1,24	39,89
ABIEGO	11,75	0,15	65,39
HERRERA DE LOS NAVARROS	12,01	0,16	66,81
VILLEL	14,09	1,58	50,88
ALBALATE DE CINCA	15,23	6,56	30,02
SABINAN	15,31	3,08	44,73
MAELLA	16,33	6,54	33,64
ARIZA	18,51	3,72	54,07
SARINENA	22,67	13,43	35,82
CALAMOCHA	23,62	13,21	38,95
VILLARROYA DE LA SIERRA	23,87	6,42	61,11
CELLA	24,95	11,95	45,89
MUNIESA	25,22	5,07	73,70
GALLUR	27,66	17,53	41,50
ALBARRACIN	29,80	14,26	54,80
FUENTES DE EBRO	30,67	21,91	41,77
EPILA	31,87	21,65	45,25
VILLAMAYOR	31,93	18,24	51,85
HIJAR	31,97	19,78	48,87
CALATAYUD URBANA	32,41	24,13	42,61
BERBEGAL	32,99	10,63	76,98
ALMOZARA	33,82	27,13	41,67
MORA DE RUBIELÒS	35,20	18,73	60,20
ATECA	35,58	18,37	62,16
BARBASTRO	38,32	30,61	47,39
ALCORISA	39,26	24,29	60,02
BINEFAR	40,21	30,12	52,60
TERUEL RURAL	40,71	17,53	80,22
GRAUS	40,88	26,19	60,84
BENABARRE	43,73	19,96	83,02
HUESCA RURAL	44,12	28,81	64,65
AYERBE	44,56	20,33	84,59
MONZON RURAL	46,46	27,05	74,39
FERNANDO EL CATOLICO	46,47	37,73	56,64
DAROCA	46,67	27,17	74,72
MORATA DE JALÓN	47,84	23,85	85,61
VALDEROBRES	49,42	32,27	72,41
BUJARALÒZ	51,79	29,58	84,10
UTRILLAS	52,13	36,31	72,51
CARINENA	53,65	39,13	71,79
TAMARITE DE LITERA	53,98	38,56	73,50
GRANEN	54,40	35,84	79,15
UTEBO	56,21	45,78	68,30
BELCHITE	58,40	32,66	96,33
TERUEL URBANO	59,86	52,23	68,30
LA ALMUNIA DE DONA GODINA	61,89	50,19	75,50
SAN JOSE CENTRO	63,11	52,45	75,30
ANDORRA	63,37	48,91	80,78
ROMAREDA - SEMINARIO	63,79	52,48	76,82
ALMUDEVAR	63,85	42,75	91,71
HERNAN CORTÉS	63,93	53,95	75,22
VENECIA	64,21	52,13	78,25
CASSETAS	68,20	56,31	81,86
MONZON URBANO	70,73	58,96	84,16
JACA	71,72	58,54	86,98
ALCANIZ	77,52	65,65	90,92
SAN JOSE SUR	77,77	68,02	88,52
MIRALBUENO-GARRAPINILLOS	78,75	64,78	94,83
BORJA	79,87	63,61	99,01
REBOLERIA	81,18	68,86	95,06
MARIA DE HUERVA	82,18	68,66	97,59
FRAGA	83,13	70,92	96,82

NOMBRE ZONA	REM	ICI	ICS
UNIVERSITAS	115,246	104,034	127,337
SAGASTA-RUISEÑORES	116,012	105,673	127,089
ALAGON	122,2618	105,783	140,579
ALFAJARIN	122,9652	100,868	148,462
OLIVER	124,8376	108,214	143,292
BOMBARDA	127,3865	111,283	145,165
TAUSTE	134,0512	110,955	160,535
SAN PABLO	147,9602	132,842	164,328
LAS FUENTES NORTE	148,8884	134,292	164,638
SADABA	150,2321	113,476	195,093
ZALFONADA	151,6685	139,289	164,853
AVENIDA CATALUÑA	152,7604	140,368	165,953
HUESCA CAPITAL Nº 3 (PIRINEOS)	153,1735	135,284	172,77
TARAZONA	153,4048	133,758	175,125
MADRE VEDRUNA-MIRAFLORES	154,2698	138,072	171,846
HUESCA CAPITAL Nº 1 (PERPETUO)	158,3736	140,174	178,28
SASTAGO	158,5352	117,275	209,597
ACTUR NORTE	168,7754	156,528	181,727
ACTUR OESTE	168,7754	156,528	181,727
MONREAL DEL CAMPO	180,4755	145,119	221,838
DELICIAS SUR	191,3098	175,469	208,197
CASPE	196,7129	170,885	225,341
BROTO	204,00	130,667	303,55
ACTUR SUR	210,5755	189,959	232,82
HUESCA CAPITAL Nº 2 (SANTO GRI)	296,626	274,138	320,467
VALDEFIERRO	343,5401	309,905	379,83

* Los datos analizados en cada ZBS son los registrados en OMIAP

Se encuentran REM superiores en:
 -ZBS al norte de Zaragoza Capital

Se encuentran REM inferiores en:
 - Oeste de Aragón y
 - algunas ZBS del centro de Aragón.