

METODOLOGIA

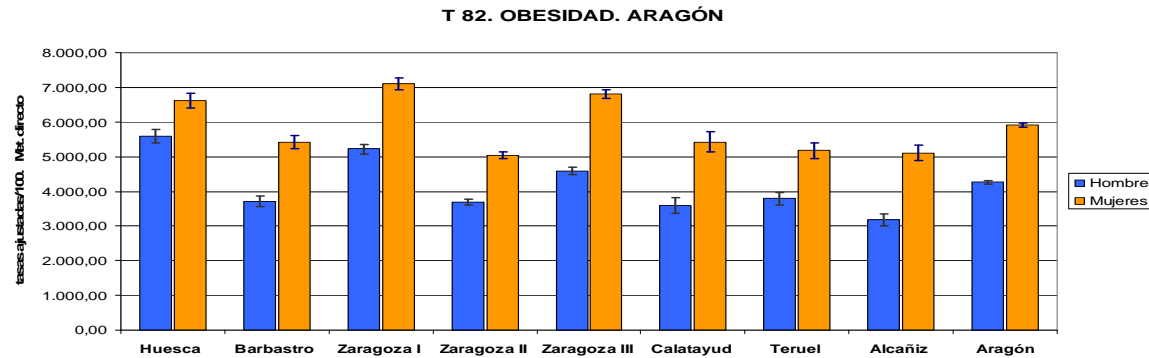
Se han seleccionado todos los pacientes de Aragón, con código T82 de la Clasificación Internacional de enfermedades de Atención Primaria, en estado *Activo* en BDU, hasta el 31/12/2011. En este informe se ha representado la edad de los casos a 31/12/2011.

Se han asignado a Sector y Zona Básica de Salud (ZBS) de Residencia según la Tarjeta Sanitaria. Se han calculado la prevalencia ajustada a la población europea por sector y sus Intervalos de Confianza al 95% (gráfico 1), tasas específicas por grupo de edad y sexo (gráfico 2) y las Razones Estandarizadas de Morbilidad por ZBS y sexo (REM ajuste por método indirecto: Observados/Esperados) y sus Intervalos de confianza al 95%. Se han clasificado las ZBS en 3 grupos: REM<100, REM=100, REM>100, (gráficos 3-5).

RESULTADOS

Se observan diferencias de la prevalencia entre todos los sectores, con un rango de tasa de 3% a 7%. Los sectores de Zaragoza I, Huesca y Zaragoza III presentan las tasas significativamente más elevadas de Aragón. Todos los sectores tienen tasas superiores en las mujeres entre 1 y 2%. Siendo la tasa total en mujeres de 6% y en hombres del 4%.

Gráfico 1. Prevalencia ajustada m. directo por sexo y sector.



La tasa de pacientes con código T82 aumenta conforme aumenta la edad. Entre 15 y 19 años comienza a ser más elevada en mujeres, manteniéndose en todos los grupos de edad. A partir de los 60 hasta los 84 años llega a tener una diferencia constante de 5% más casos de obesidad en las mujeres.

Gráfico 2. Tasas específicas por sexo.

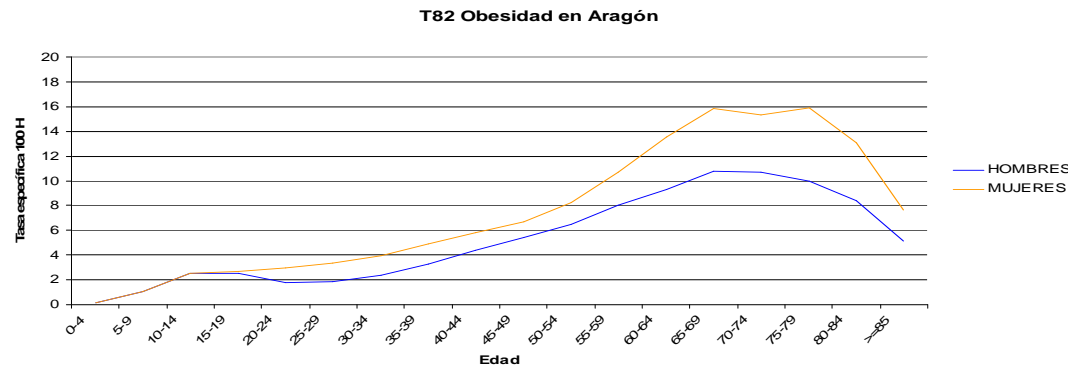
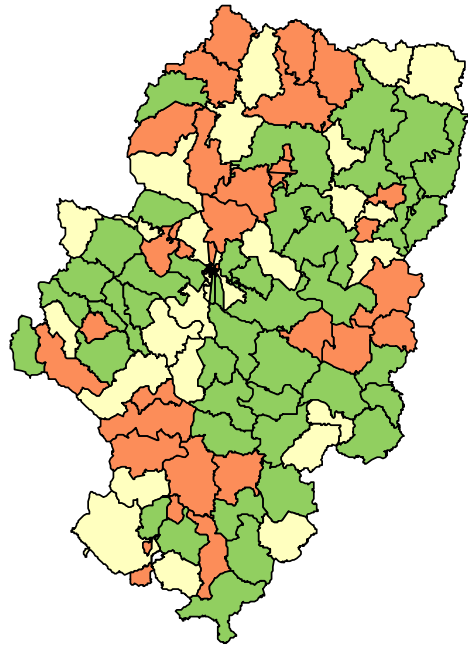





Gráfico 3. REM por ZBS. Hombres. Aragón y Zaragoza Capital



REM < 100 (OBS < ESP) 
REM = 100 (OBS = ESP) 
REM > 100 (OBS > ESP) 

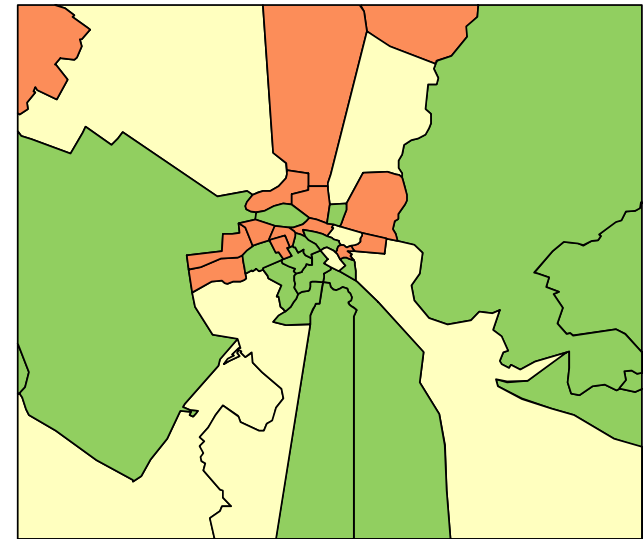
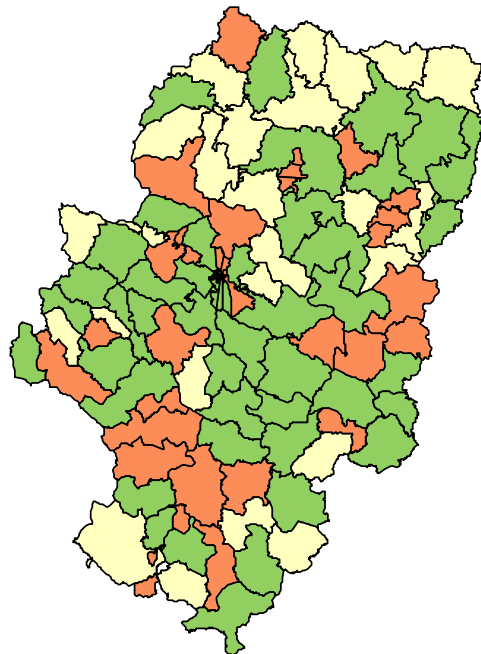





Gráfico 4. REM por ZBS. Mujeres. Aragón y Zaragoza Capital



REM < 100 (OBS < ESP) 
REM = 100 (OBS = ESP) 
REM > 100 (OBS > ESP) 

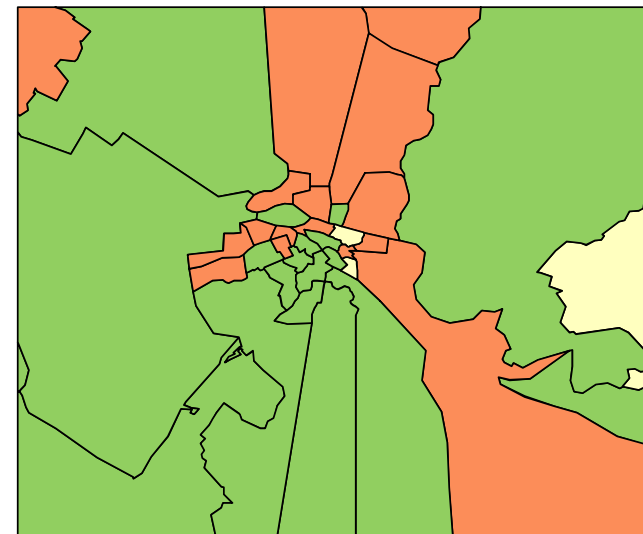
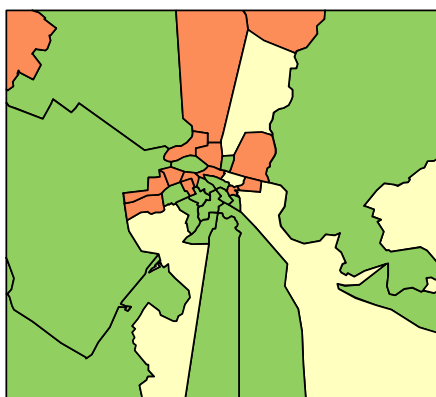
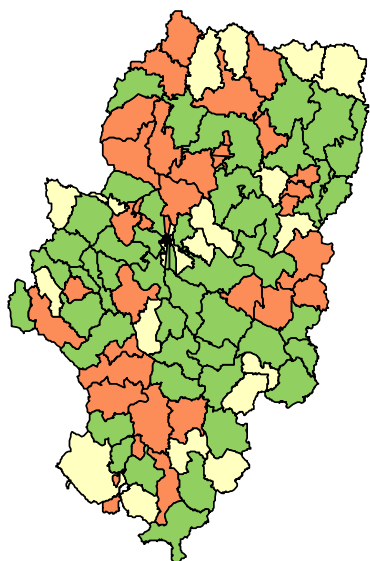


Gráfico 5.REM por ZBS. Total. Aragón y Zaragoza Capital



REM<100(OBS<ESP) ■
 REM=100(OBS=ESP) ■
 REM>100(OBS>ESP) ■

NOMBRE ZONA	REM	ICI	ICS
INDEPENDENCIA	9,0	7,3	11,0
VILLARROYA DE LA SIERRA	24,8	17,2	34,7
CELLA	38,9	31,8	47,0
GRAUS	41,3	35,1	48,3
MORATA DE JALON	42,2	33,4	52,6
CALACEITE	42,5	34,4	52,1
FUENTES DE EBRO	42,9	38,4	47,9
TAMARITE DE LITERA	43,4	37,9	49,5
MUNIESA	45,3	33,1	60,6
MAELLA	47,5	40,0	56,1
BENABARRE	47,6	37,1	60,3
CANTAVIEJA	47,9	36,8	61,3
MORA DE RUBIELOS	48,8	39,9	59,1
VALDERROBRES	48,9	41,8	56,9
AZUARA	49,2	36,4	65,1
FERNANDO EL CATOLICO	50,0	46,3	53,9
TAUSTE	51,1	45,3	57,6
SOS DEL REY CATOLICO	51,9	35,7	72,9
GRANEN	53,0	45,8	61,1
HERNAN CORTES	53,1	49,5	57,0
LA ALMUNIA DE DONA GODINA	54,7	49,9	59,8
BORJA	55,1	49,5	61,0
SAGASTA-RUISEÑORES	55,4	52,5	58,4
HUESCA RURAL	55,7	48,8	63,4
ARIZA	56,0	43,5	71,0
BARBASTRO	56,2	52,2	60,4
SARRION	56,9	45,4	70,5
BUJARALUZ	58,1	48,5	69,1
SANTA EULALIA DEL CAMPO	59,5	47,7	73,4
HIJAR	60,5	53,5	68,0
ALCORISA	60,6	52,3	69,8
ALCANIZ	62,2	57,6	67,0
ROMAREDA - SEMINARIO	62,9	58,0	68,0
BELCHITE	66,1	55,1	78,7
SARINENA	68,6	61,7	76,2
SABINAN	71,0	58,6	85,3
VENECIA	71,6	66,2	77,2
EPILA	74,0	66,9	81,7
TERUEL URBANO	74,3	70,6	78,1
ANDORRA	75,3	68,5	82,7
UTRILLAS	76,3	67,9	85,5
AINSA	76,6	66,2	88,2
ILLUECA	77,3	69,0	86,3
MIRALBUENO-GARRAPINILLOS	77,3	71,1	83,9
CALATAYUD URBANA	78,5	72,9	84,4
AYERBE	80,1	66,4	95,8
MADRE VEDRUNA-MIRAFLORES	80,3	75,6	85,2
DAROCA	81,4	71,2	92,8
TORRERO LA PAZ	82,0	77,3	86,9
UNIVERSITAS	86,8	82,8	91,0
ARRABAL	87,7	82,4	93,2
SANTA ISABEL	87,7	82,4	93,2
SAN JOSE SUR	87,8	83,5	92,3
ALMOZARA	89,0	84,1	94,0
BINEFAR	90,5	84,0	97,4
MARIA DE HUERVA	90,8	84,1	97,8
SAN JOSE CENTRO	90,9	85,5	96,5
UTEBO	91,9	85,6	98,5

NOMBRE ZONA	REM	ICI	ICS
MONZON URBANO	108,5	102,2	115,2
EJEA DE LOS CABALLEROS	113,5	107,1	120,2
CARINENA	117,0	107,9	126,5
SABINANIGO	117,0	108,7	125,8
CALAMOCHA	118,8	108,5	129,9
BOMBARDA	120,1	113,7	126,8
ZUERA	121,3	114,0	129,0
FRAGA	121,6	115,2	128,2
ALAGON	121,7	114,8	129,0
DELICIAS NORTE	123,4	118,0	128,9
SASTAGO	123,4	109,2	138,9
SADABA	124,0	111,1	138,0
BROTO	125,5	100,5	154,8
ALMUDEVAR	127,0	115,0	140,0
SAN JOSE NORTE	128,8	122,7	135,2
MONREAL DEL CAMPO	132,2	120,1	145,1
CASETAS	132,3	124,9	140,1
LUNA	135,0	115,6	156,8
BERDUN	137,0	114,9	162,0
ALHAMA DE ARAGON	137,8	123,9	152,9
SAN PABLO	139,7	133,6	145,9
BAGUENA	140,5	115,5	169,4
CALATAYUD RURAL	140,7	132,0	149,8
ACTUR NORTE	141,6	136,4	146,9
ACTUR OESTE	141,6	136,4	146,9
TERUEL RURAL	142,6	123,5	163,7
HUESCA CAPITAL Nº 2 (SANTO GRI	147,0	140,2	154,1
ABIEGO	147,4	118,4	181,4
HUESCA CAPITAL Nº 3 (PIRINEOS)	148,4	141,0	156,1
MONZON RURAL	149,5	135,0	165,2
AVENIDA CATALUNA	151,7	146,3	157,3
HECHO	153,5	129,6	180,5
ACTUR SUR	158,1	150,1	166,4
MEQUINENZA	163,9	145,8	183,7
HUESCA CAPITAL Nº 1 (PERPETUO	166,3	158,0	174,9
OLIVER	169,2	160,9	177,9
ALIAGA	170,8	142,5	203,1
LAS FUENTES NORTE	172,9	166,5	179,6
DELICIAS SUR	185,7	179,2	192,4
ALFAMBRA	186,3	166,1	208,3
CASPE	194,6	183,7	206,1
VALDEFIERRO	206,0	193,8	218,7

Se encuentran REM superiores en:
 -ZBS periféricas de Zaragoza Capital

Se encuentran REM inferiores en:
 - ZBS centro Zaragoza ciudad
 - Sur de Aragón y
 - algunas ZBS oeste de Aragón.