

METODOLOGIA

Es un estudio de prevalencia, se incluyeron a todos los casos de Hipertensión Arterial con los códigos K86- HIPERTENSIÓN ESENCIAL BENIGNA y K87-HIPERTENSIÓN CON AFECTACIÓN DE ORGANO DIANA en estado activo a fecha 31/12/2011 en la base de datos de OMI Atención Primaria de Aragón.

El Sector y la Zona Básica de Salud (ZBS) de Residencia se asignaron según figuraba en Tarjeta Sanitaria.

Se calculó la prevalencia ajustada a la población europea con IC al 95% por sexo para el total como en cada sector sanitario (gráfico1), las tasas específicas por grupo de edad y sexo (gráfico 2) y las razones estandarizadas de morbilidad (REM) con IC al 95% por ZBS para el total de Aragón y por sexo, clasificando las ZBS en 3 grupos: REM<100, REM=100, REM>100 para hombres, mujeres y el total de Aragón (gráficos 3-5). Se detallan las ZBS con prevalencias observadas significativamente mayores y menores a las prevalencias esperadas (Tablas 1 y 2).

*Clasificación Internacional de Enfermedades en Atención Primaria.

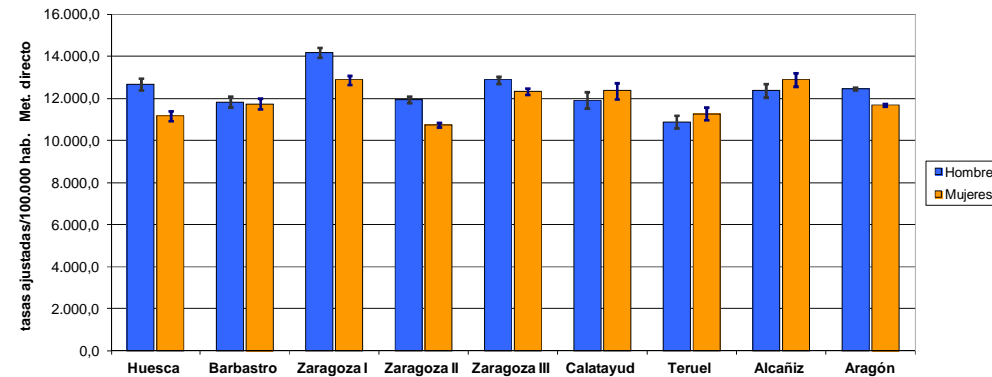
RESULTADOS

El sector de Zaragoza I presenta la tasa más elevada de prevalencia. Por sexo, los hombres tienen superiores tasas de prevalencia en la mayoría de sectores excepto en Alcañiz, Teruel y Calatayud.

Gráfico 1. Prevalencia ajustada a la población europea por sexo y

K86-K87. Aragón

sector.



La prevalencia de Hipertensión Arterial aumenta con la edad, al comparar por sexo, las mujeres muestran una tendencia ascendente con tasas notablemente más elevadas que los hombres a partir de los 60-64 años

Gráfico 2. Tasas específicas por grupos de edad y sexo.

K-86-K87 Hipertensión Arterial Aragón

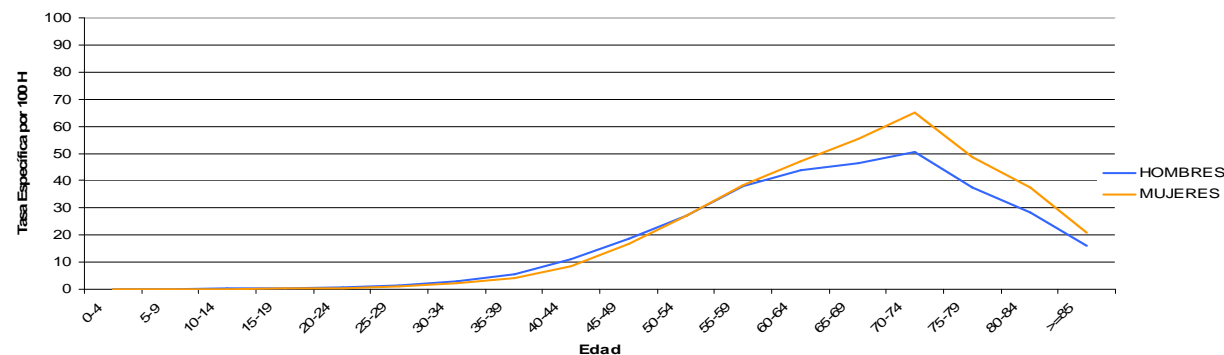
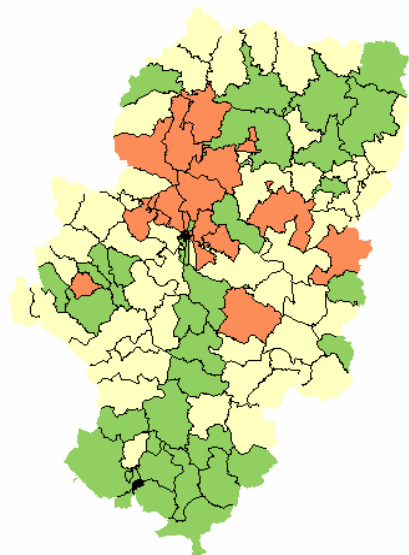





Gráfico 3.REM por ZBS. Hombres. Aragón y Zaragoza Capital



REM<100(OBS<ESP) 
REM=100(OBS=ESP) 
REM>100(OBS>ESP) 

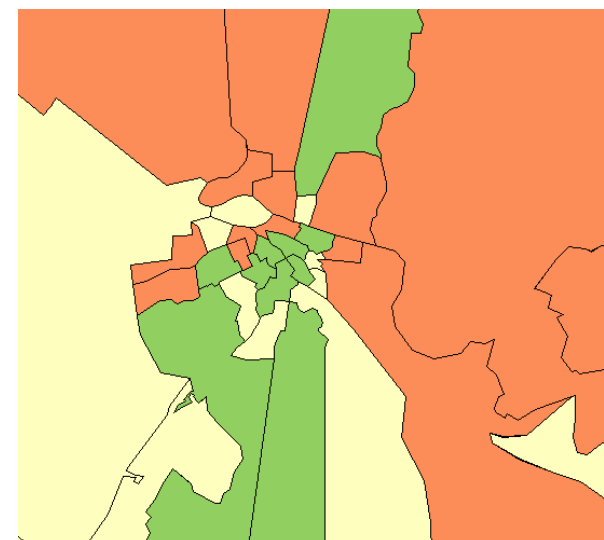
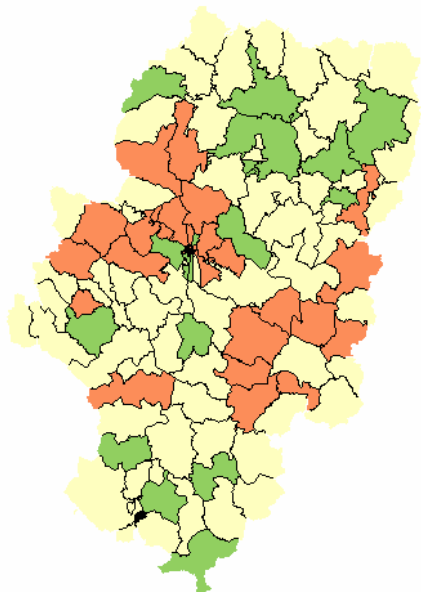





Gráfico 4.REM por ZBS. Mujeres. Aragón y Zaragoza Capital



REM<100(OBS<ESP) 
REM=100(OBS=ESP) 
REM>100(OBS>ESP) 

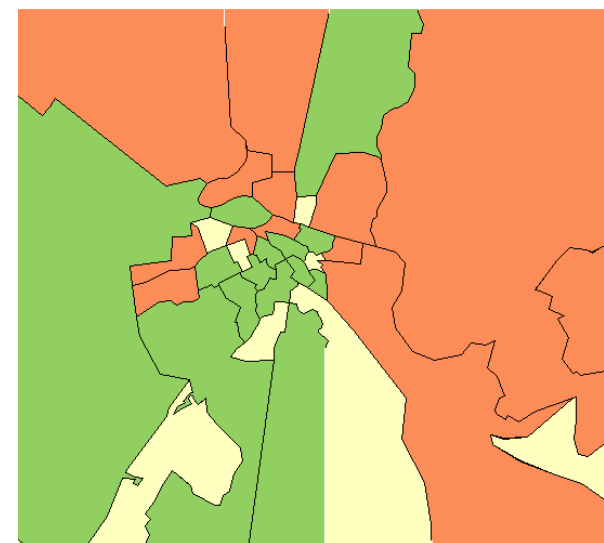
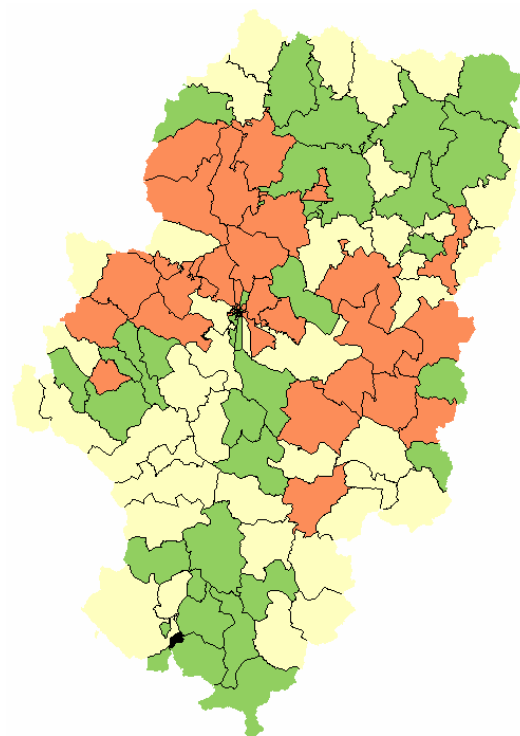
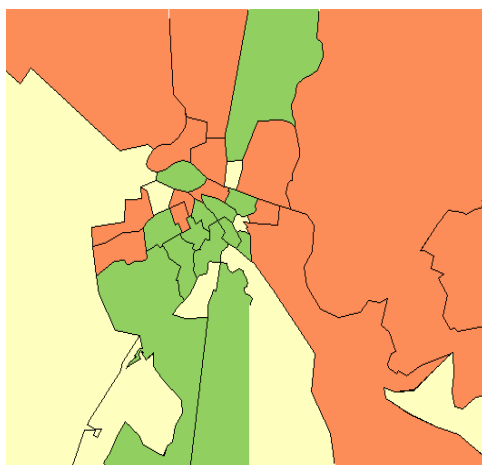


Gráfico 5.REM por ZBS. Total. Aragón y Zaragoza Capital



REM<100(OBS<ESP) ■
 REM=100(OBS=ESP) ■
 REM>100(OBS>ESP) ■



NOMBRE ZONA	REM<100	ICI	ICS
TERUEL URBANO	6,5	5,6	7,6
ZALFONADA	8,6	7,4	10,0
CASABLANCA	11,1	9,4	13,0
SOS DEL REY CATOLICO	50,6	38,4	65,4
CEDRILLAS	63,9	52,1	77,6
AZUARA	68,1	56,7	81,0
SARRION	68,6	58,5	80,0
MORATA DE JALON	71,6	62,8	81,4
VILLAMAYOR	77,5	69,9	85,8
TERUEL RURAL	78,1	67,3	90,1
BELCHITE	79,2	69,9	89,4
GRAUS	79,6	72,6	87,0
MOSQUERUELA	79,7	65,3	96,3
SABINAN	80,3	70,3	91,4
CASTEJON DE SOS	80,5	70,9	91,2
ALFAMBRA	80,6	70,8	91,3
INDEPENDENCIA	80,7	76,0	85,6
SANTA EULALIA DEL CAMPO	80,7	69,9	92,7
FERNANDO EL CATOLICO	80,9	76,5	85,4
MUNIESA	81,5	68,8	95,8
VILLEL	81,8	70,2	94,7
SAGASTA-RUISEÑORES	82,2	79,0	85,5
MONZON URBANO	83,7	78,8	88,7
CALATAYUD URBANA	83,9	78,8	89,2
MEQUINENZA	84,1	73,6	95,8
CALACEITE	84,6	75,5	94,5
LA ALMUNIA DE DONA GODINA	85,4	80,2	90,8
AINSA	85,9	76,9	95,6
TORRERO LA PAZ	86,7	82,4	91,2
MORA DE RUBIELOS	88,5	78,5	99,4
HUESCA RURAL	88,7	81,8	96,1
ATECA	88,9	79,7	98,8
SABINANIGO	89,0	82,9	95,4
ALBARRACIN	89,2	80,2	99,0
UTRILLAS	89,8	82,1	97,9
BARBASTRO	91,2	86,9	95,6
MADRE VEDRUNA-MIRAFLORES	91,7	87,3	96,3
REBOLERIA	91,8	86,8	97,1
UNIVERSITAS	92,6	89,0	96,3
HERNAN CORTES	93,1	88,7	97,6

* Los datos analizados en cada ZBS son los registrados en OMIAP

NOMBRE ZONA	REM>100	ICI	ICS
VALDEHIERRO	133,8	127,1	140,7
CALATAYUD RURAL	121,0	116,6	125,6
LUNA	120,9	111,4	131,0
ACTUR NORTE	119,7	116,6	122,9
ACTUR OESTE	119,7	116,6	122,9
OLIVER	118,1	113,9	122,5
ZUERA	117,5	113,1	121,9
LAS FUENTES NORTE	116,4	113,3	119,5
AVENIDA CATALUNA	116,2	113,3	119,2
CASETAS	115,8	111,5	120,2
ALFAJARIN	115,6	109,6	121,9
HIJAR	113,5	108,3	118,9
FRAGA	113,4	109,7	117,2
ILLUECA	112,9	107,1	118,9
ALAGON	112,7	108,8	116,7
ACTUR SUR	112,5	108,2	116,9
AYERBE	111,7	102,9	120,9
SAN PABLO	111,4	108,2	114,6
MAELLA	111,2	104,8	117,9
EJEA DE LOS CABALLEROS	110,2	106,5	114,0
CASPE	110,1	105,3	115,1
SASTAGO	110,1	102,9	117,6
EPLA	110,1	104,8	115,5
ALCORISA	109,8	103,3	116,6
BUJARALUZ	109,2	101,9	116,9
SADABA	108,5	102,1	115,3
TORRE RAMONA	108,5	105,4	111,7
HUESCA CAPITAL Nº 3 (PIRINEOS)	107,9	104,2	111,8
SARINENA	107,8	102,8	112,9
UTEBO	107,7	103,2	112,3
SANTA ISABEL	107,4	103,8	111,1
ADMUDEVAR	107,3	101,2	113,6
DELICIAS NORTE	106,3	103,4	109,3
BINEFAR	106,2	102,1	110,5
GALLUR	105,4	100,3	110,7
HUESCA CAPITAL Nº 1 (PERPETUO SOCORRO)	105,0	101,0	109,1
BCRJA	104,8	100,5	109,3
DELICIAS SUR	104,1	101,2	107,0

Se encuentran REM superiores en:
 - en la zona central de Aragón y margen izquierda del río Ebro en Zaragoza capital

Se encuentran REM inferiores en:
 - en las extremos norte y sur de Aragón y en la zona sur de Zaragoza capital.