

A photograph of a flock of birds, possibly swans or geese, flying in a clear blue sky. The birds are captured in various stages of flight, with their wings spread wide. The background is a solid, bright blue sky.

AYUDAS EN MATERIA DE AGROAMBIENTE Y CLIMA Y RED NATURA 2000.

**D.G. SOSTENIBILIDAD.
Orden 18 de febrero de 2015,
ANEXO III Y ANEXO IV BOA
de 26-2-2015.**

- **Medida M 1.10.- Generación de alimento para la avifauna en el área de influencia socioeconómica de la Reserva Natural Dirigida de la Laguna de Gallocanta**
- **Medida M 1.11.- Generación de alimento para la avifauna de los agrosistemas fuera del P.O.R.N.**
- **Medida M 1.12.- Generación de alimento para la avifauna en otras zonas.**
- **Medida M 1.13.- Mantenimiento de hábitats en tierras de cultivos herbáceos de zonas perilagunares.**
- **Medida M 1.14.- Mejora ambiental de los cultivos de zonas perilagunares de la Laguna del Cañizar.**
- **Medida M 1.15.- Generación de alimento para la avifauna en zonas perilagunares de la laguna del Cañizar.**
- **Medida M 1.16.- Generación de corredores biológicos en la Red Natura 2000.**
- **Medida M 1.17.- Mantenimiento de las actividades agrarias tradicionales en zonas de alta presencia de mamíferos silvestres.**
- **Medida 4.1.- Ayuda compensatoria en Red Natura 2000 por restricciones de cultivo en zonas perilagunares de la LIC L.G.**

A photograph of a flock of birds, possibly swans or geese, flying in a clear blue sky. The birds are seen from below, with their wings spread. A large white rectangular box with a halftone pattern is overlaid on the center of the image, containing the text 'CÓMO SOLICITARLAS' in blue capital letters.

CÓMO SOLICITARLAS

Datos personales

Datos generales

Marcas de declaración

Adjuntar documentación

Superficies

Informes Actividad Agraria

Cruce Sigpac

Explotaciones ganaderas y censos

Pago básico

Pago verde

Ayudas agroambientales y otras

Obligaciones condicionalidad

Cuaderno de explotación

<<<

Validar Solicitud



■ Declaración de unidades de producción

- Superficies
- Informes de Actividad Agraria
 - Cruce SIGPAC
- Explotaciones ganaderas y censos

■ Ayudas del régimen de pago básico y relacionadas

- Pago básico
- Joven Agricultor
- Pago verde

■ Gestión de derechos de pago básico

- Reserva Nacional
- Alegaciones por causa de fuerza mayor o dificultades excepcionales
- Comunicaciones de la explotación por cambio de titularidad

■ Ayudas asociadas a la agricultura

- Ayudas asociadas a la agricultura
 - Cultivo del Arroz
 - Cultivos Proteicos
 - Frutos de Cáscara y Algarrobos
 - Tomate para Industria
 - Legumbres de Calidad
 - Ayuda Nacional a los Frutos de Cáscara

■ Ayudas asociadas a la ganadería

- Ayudas asociadas a la ganadería
 - Ayuda asociada para las explotaciones que mantengan vacas nodrizas
 - Ayuda asociada para las explotaciones de vacuno de cebo
 - Ayuda asociada para las explotaciones de vacuno de leche
 - Ayuda asociada para las explotaciones de ovino
 - Ayuda asociada para las explotaciones de caprino
 - Ayuda asociada para los ganaderos de vacuno de cebo que mantuvieron derechos especiales en 2014 y no disponen de derechos de pago básico.
 - Ayuda asociada para los ganaderos de vacuno de leche que mantuvieron derechos especiales en 2014 y no disponen de derechos de pago básico.
 - Ayuda asociada para los ganaderos de vacuno de ovino y caprino que mantuvieron derechos especiales en 2014 y no disponen de derechos de pago básico.

■ Ayudas de desarrollo rural en el ámbito del sistema integrado

- Barbechos, rastrojos y AFD adicionales
- Indemnización compensatoria
- Ayudas agroambientales y otras (ecol, Natura 2000)
- Forestación

■ Otras Ayudas

- Subvención al seguro agrario y recogida cadáveres
 - Explotación ganadera
 - Cultivos

Entramos en la pestaña DG SOSTENIBILIDAD.

Aplicación de Captura de la Solicitud Única - 2016 - VERSION 0.02 - Servidor: http://1.9.3.72

Archivo Expedientes Informes Administración Ventana Ayuda Programación

Captura de solicitudes

Solicitud Nº: 62 NIF: Dirección: 5027 - QUINTO DE EBRO

Datos personales Dirección General de Producción Agraria **Dirección General de Sostenibilidad** Sociedad de subrogación

Datos generales

Marcas de declaración

Adjuntar documentación

Superficies

Informes Actividad Agraria

Cruce Sigpac

Pago básico

Pago verde

Ayudas asociadas a la agricultura

Zonas con limitaciones naturales

Ayudas agroambientales y otras

Obligaciones condicionalidad

Cuaderno de explotación

Efectivos productivos OPFH

Solicitar Línea de Ayuda: Gener. alim. avifauna otras zonas

ID	Provincia	Municipio	Agregado	Zona	Polígono	Parcela	Recinto	Paraje	Producto	Sec./Reg.	Sup. SIGPAC	Sup. Declarada

Recintos disponibles: 0 Recintos seleccionados: 0 Superficie susceptible: 0 Superficie solicitada: 0

Seleccionar Todo Marcar Seleccionadas Desmarcar Seleccionadas

Siembras tardías Barbecho Cultivos alternativos

ID	Provincia	Municipio	Agregado	Zona	Polígono	Parcela	Recinto	Paraje	Producto	Sec./Reg.	Sup. SIGPAC	Sup. Declarada

Recintos disponibles: 0 Recintos seleccionados: 0 Superficie susceptible: 0 Superficie solicitada: 0

Seleccionar Todo Marcar Seleccionadas Desmarcar Seleccionadas

Validar Solicitud

Impresos y presentación en OGA

Registro telemático

Generar Impresos


Registrar

Salvar Validar

Marcar aspa en la medida y en las parcelas a solicitar. Solo aparecerán elegibles las medidas en las que seamos compromisarios o que admitan solicitantes nuevos.

M1.10	M1.11	M1.12	M1.13	M1.14	M1.15	M1.16	M1.17	M4.1					
Gallocanta P.O.R.N.	Gallocanta no P.O.R.N.	Avifauna Otras zonas	Habitats perilagunares	Alfalfa cañizar	Avifauna cañizar	Alfalfa Red Natura	Actividades Agrarias tradicionales	Red Natura					
<input checked="" type="checkbox"/> Solicitar Línea de Ayuda: Gener. alim. avifauna no PORN													
ID	Provincia	Municipio	Agregado	Zona	Poligono	Parcela	Recinto	Paraje	Producto	Sec./Reg.	Sup. SIGPAC	Sup. Declarada	
95	50	276	0	0	1	51	1132		TRIGO BLAI	5		0,09	<input checked="" type="checkbox"/>
99	50	276	0	0	12	72	1132		TRIGO BLAI	5	94,77	83,40	<input checked="" type="checkbox"/>
113	50	276	0	0	12	72	1132 S TARDIAS		TRIGO BLAI	5	94,77	1,89	<input checked="" type="checkbox"/>
114	50	276	0	0	12	72	1132 ALTERNATIVOS		ALFALFA	5	94,77	4,7	<input checked="" type="checkbox"/>
115	50	276	0	0	12	72	1132 BARB		BARBECHO	5	94,77	4,7	<input checked="" type="checkbox"/>



Recintos disponibles: 5 Recintos seleccionados: 5 Superficie subceptible:94,86 Superficie solicitada: 94,86

Seleccionar Todo  Marcar Seleccionadas 

Siembras tardías Barbecho Cultivos alternativos

ID	Provincia	Municipio	Agregado	Zona	Poligono	Parcela	Recinto	Paraje	Producto	Sec./Reg.	Sup. SIGPAC	Sup. Declarada	
95	50	276	0	0	1	51	1132		TRIGO BLAI	5		0,09	<input checked="" type="checkbox"/>
96	50	242	0	0	5	10	2131 S TARD		TRIGO BLAI	5	4,46	0,09	<input checked="" type="checkbox"/>
99	50	276	0	0	12	72	1132		TRIGO BLAI	5	94,77	83,40	<input type="checkbox"/>
113	50	276	0	0	12	72	1132 S TARDIAS		TRIGO BLAI	5	94,77	1,89	<input type="checkbox"/>
116	50	242	0	0	5	22	1131		TRIGO BLAI	5	0,83	0,83	<input type="checkbox"/>
117	50	242	0	0	5	5	1131		TRIGO BLAI	5	0,45	0,45	<input type="checkbox"/>
118	50	242	0	0	21	23	2131		TRIGO BLAI	5	9,33	9,33	<input type="checkbox"/>

Recintos disponibles: 7 Recintos seleccionados: 2 Superficie subceptible:96,08 Superficie solicitada: 0,18

Seleccionar Todo  Marcar Seleccionadas 

Medidas 1.10, 1.11, 1.12, 1.15, 1.17

- **Es necesario marcar las parcelas en donde se van a cumplir los compromisos.**
- **Las marcaremos en la parte inferior de la pantalla.**

Datos personales

Datos generales

Marcas de declaración

Adjuntar documentación

Superficies

Cruce Sigpac

Infomes Actividad Agraria

Pago básico

Pago verde

Zonas con limitaciones naturales

Ayudas agroambientales y otras

Obligaciones condicionalidad

Cuaderno de explotación

Dirección General de Producción Agraria | Dirección General de Sostenibilidad | Solicitud de subrogación

M1.10 Gallocanta P.O.R.N.	M1.11 Gallocanta no P.O.R.N.	M1.12 Avifauna Otras zonas	M1.13 Habitats periflagunares	M1.14 Alfalfa cañizar	M1.15 Avifauna cañizar	M1.16 Alfalfa Red Natura	M1.17 Actividades Agrarias tradicionales	M4.1 Red Natura
---------------------------------	------------------------------------	----------------------------------	-------------------------------------	-----------------------------	------------------------------	--------------------------------	--	--------------------

Solicitar Línea de Ayuda: Generación de alimento Gallocanta

ID	Provincia	Municipio	Agregado	Zona	Poligono	Parcela	Recinto	Paraje	Producto	Sec./Reg.	Sup. SIGPAC	Sup. Declarada	
1	44	39	0	0	1	6	1 MONTE		CEBADA	S	2,19	2,19	<input checked="" type="checkbox"/>
2	44	39	0	0	1	14	1 MONTE		CEBADA	S	0,51	0,51	<input type="checkbox"/>
3	44	39	0	0	2	15	1 MONTE		CEBADA	S	2,51	2,03	<input checked="" type="checkbox"/>
4	44	39	0	0	3	1	1 WALDEFRIAS		ALFALFA	S	12,77	0,99	<input type="checkbox"/>

Recintos disponibles: 184 Recintos seleccionados: 3 Superficie susceptible: 153,45

Superficie solicitada: 4,26

Seleccionar Todo

Marcar Seleccionadas

Desmarcar Seleccionadas

Siembras tardías | Barbecho | Cultivos alternativos

ID	Provincia	Municipio	Agregado	Zona	Poligono	Parcela	Recinto	Paraje	Producto	Sec./Reg.	Sup. SIGPAC	Sup. Declarada	
1	44	39	0	0	1	6	1 MONTE		CEBADA	S	2,19	2,19	<input type="checkbox"/>
2	44	39	0	0	1	14	1 MONTE		CEBADA	S	0,51	0,51	<input checked="" type="checkbox"/>
3	44	39	0	0	2	15	1 MONTE		CEBADA	S	2,51	2,03	<input type="checkbox"/>
5	44	39	0	0	3	39	1 WALDEFRIAS		CEBADA	S	0,74	0,74	<input type="checkbox"/>
6	44	39	0	0	4	17	1 EL PUNTAL		CEBADA	S	0,82	0,82	<input type="checkbox"/>

Recintos disponibles: 165 Recintos seleccionados: 1 Superficie susceptible: 137,35

Superficie solicitada: 0,51

Seleccionar Todo

Marcar Seleccionadas

Desmarcar Seleccionadas

Validar Solicitud

Impresos y presentación en OCA

Registro telemático

Generar Impresos

Registrar

Salvar

Validar

VALIDACIONES

- **Si no hemos marcado suficiente superficie para cumplir cada uno de los compromisos, aparecerá un mensaje indicando cual es la superficie que tenemos que incrementar. Se trata de validaciones bloqueantes.**
- **También aparecerá validación bloqueante si no se cumple el greening y los compromisos de las medidas agroambientales simultáneamente.**

NOVEDADES 2017

- **Aparece el compromiso adquirido en 2015, como información.**
- **Si se solicita menos del 90% del compromiso inicial, aparece una incidencia informativa.**
- **Supondría un incumplimiento de compromiso de tipo principal, por lo tanto, sanción del 20% el primer año, de 50% el segundo.**

NOVEDADES 2017

- **1.12: se pueden ampliar compromisos por solicitante y se admiten nuevos compromisarios.**

NOVEDADES 2017: Orden DRS/11/2017 BOA 25/1/2017.

• MEDIDA 1.16:

- Se abren nuevos ámbitos: ZEPA Montes de Alfajarín y Saso de Osera y ZEPA Dehesa de Rueda y Montolar.**
- Límite de has para cada beneficiario:**
 - 35 has**
 - (Superficie en LIC o ZEPA del beneficiario)* 0.3**
- Se admiten nuevas solicitudes.**
- Se admiten ampliaciones de compromiso.**

NOVEDADES 2017: Orden DRS/11/2017 BOA 25/1/2017.

- MEDIDAS 1.10, 1.11, 1.12, 1.17: SE INCLUYE LA COLZA (CÓDIGO 35) COMO CULTIVO DE PAGO.**
- 4 RED NATURA: SE CONSIDERA ANUAL, POR TANTO ADMITE SOLICITUDES, Y NO HAY OBLIGACIÓN DE MANTENER EL 90% DEL COMPROMISO.**

Si no se solicita ayuda siendo compromisario:

Dirección General de Producción Agraria | Dirección General de Sostenibilidad | Solicitud de subrogación

M1.10 Gallocanta P.O.R.N. | M1.11 Gallocanta no P.O.R.N. | M1.12 Avifauna Otras zonas | M1.13 Habitats periglaciares | M1.14 Alfalfa cañizar | M1.15 Avifauna cañizar | M1.16 Alfalfa Red Natura | M1.17 Actividades Agrarias tradicionales | M4.1 Red Natura

Solicitar Línea de Ayuda: Generación de alimento Gallocanta

ID	Provincia	Municipio	Agregado	Zona	Poligono	Parcela	Recinto	Paraje	Producto	Sec./Reg.	Sup. SIGPAC	Sup. Declarada	
1	44	39	0	0	10	5	1	CASABLANCA	CENTENO	5	0,85	0,85	<input checked="" type="checkbox"/>
2	44	39	0	0	10	86	1	CASABLANCA	CENTENO	5	0,53	0,53	<input checked="" type="checkbox"/>
3	44	39	0	0	20	159	1	CAMPO TORRALBA	CEBADA	5	0,52	0,44	<input type="checkbox"/>
4	44	39	0	0	34	38	1	DEBAJO EL MONTE	TRITICALE	5	1,53	1,53	<input type="checkbox"/>

Recintos disponibles: 35 | Recintos seleccionados: 3 | Superficie susceptible: 4,451

Atención

Si elimina la marca de la ayuda, se eliminarán las marcas de línea de ayuda asociadas a los recintos.
¿Desea continuar?

ID	Provincia	Municipio	Agregado	Zona	Poligono	Parcela	Recinto	Paraje	Producto	Sec./Reg.	Sup. SIGPAC	Sup. Declarada	
1	44	39	0	0	10	5	1	CASABLANCA	CENTENO	5	0,85	0,85	<input type="checkbox"/>
2	44	39	0	0	10	86	1	CASABLANCA	CENTENO	5	0,53	0,53	<input type="checkbox"/>
3	44	39	0	0	20	159	1	CAMPO TORRALBA	CEBADA	5	0,52	0,44	<input type="checkbox"/>
4	44	39	0	0	34	38	1	DEBAJO EL MONTE	TRITICALE	5	1,53	1,53	<input type="checkbox"/>
5	44	39	0	0	36	152	1	LAS VIÑAS	TRITICALE	5	0,54	0,54	<input type="checkbox"/>

Aparece aviso de que se eliminan las marcas de la línea, no aparecen validaciones “bloqueantes” recordamos que el beneficiario tendría que reembolsar la ayuda percibida en el año anterior.

SUBROGACIONES

- **Se admiten si el NIF, CIF, cedente es compromisario de la medida.**
- **Se admite como máximo la superficie comprometida por el cedente.**
- **Cobra el que recibe la cesión.**

SOLICITUD DE SUBROGACIONES

Aplicación de Captura de la Solicitud Única - 2016 - VERSION 0.02 - Servidor: http://1.9.3.72

Archivo Expedientes Informes Administración Ventana Ayuda Programación

Consulta de solicitudes

Solicitud Nº: 23 NIF

Dirección General de Producción Agraria | Dirección General de Sostenibilidad | Solicitud de subrogación

Medida	Nif Cedente	Apellidos y Nombre	Unidades	Tipo
Medida				
Ayuda compensatoria en Red Natura 2000				
Generación de alimento Gallocanta				
Gener. alm. avifauna no PORN				
Gener. alm. avifauna otras zonas				

Insertar

Imprimir Borrador

Guardar Validar

- **En la pantalla de solicitud de subrogaciones marcaremos la medida para la que se solicita, e identificaremos al cedente y al que la acepta.**



GRACIAS POR SU ATENCIÓN.